

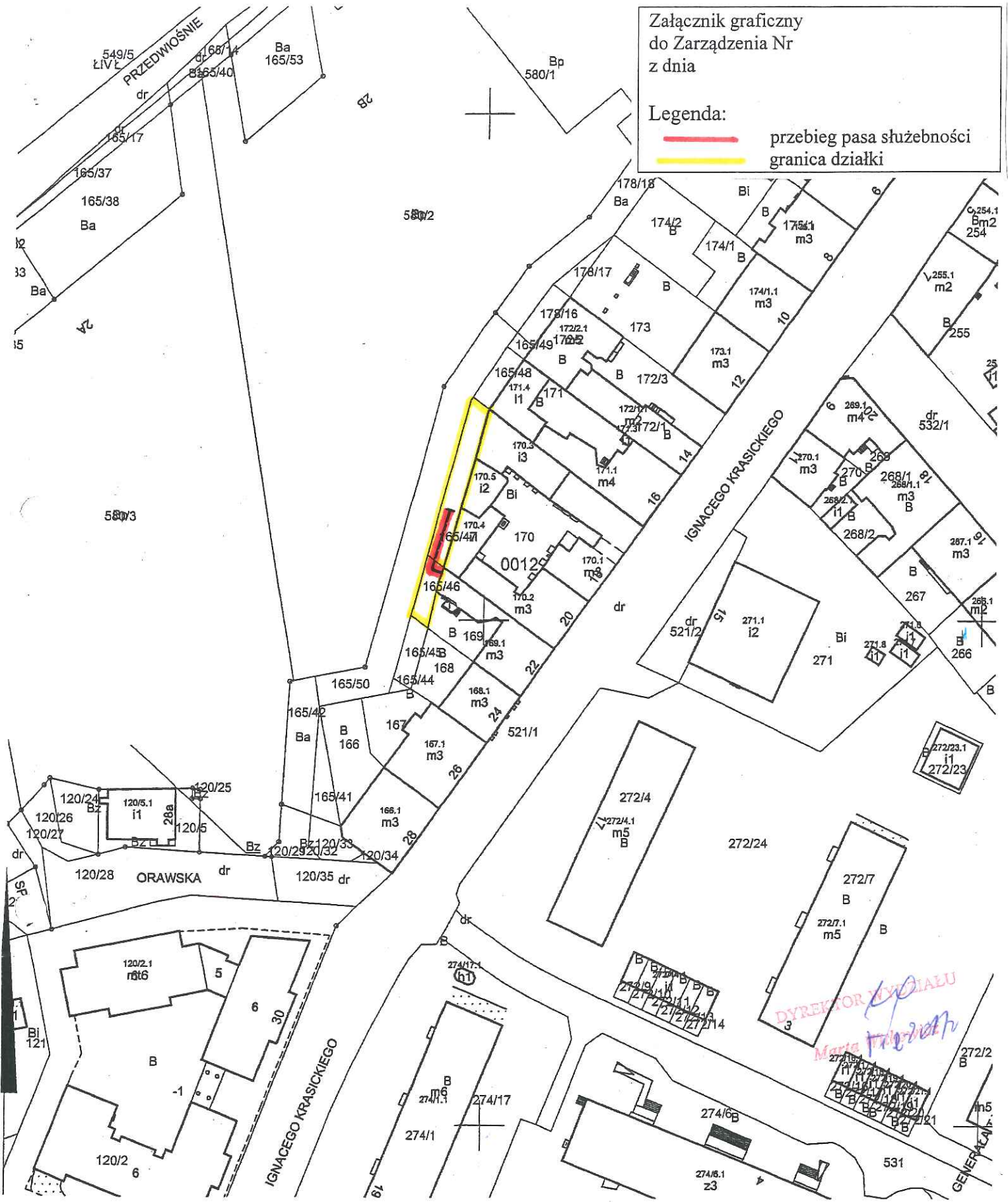


Załącznik graficzny
do Zarządzenia Nr
z dnia

Legenda:

 przebieg pasa służebności
 granica działki



MAPA EWIDENCYJNA

LEGENDA

 PROJEKTOWANE PRZYŁĄCZE CIEPLNE

PREZYDENT MIASTA KRAKOWA

GD-10.6642.....2077..... 2017

województwo: małopolskie
powiat: M. Kraków
jedn. ewid.: Podgórze
obręb: 12
nr działki: 169
sekcja: 7.125.11.23.2, 7.125.11.23.4
arkusz mapy w KUL:
skala: 1:1000
układ współrzędnych: 2000
stan na dzień: 15-02-2017
wykonano przez: Paweł Kokoszka

Poswiadcza się zgodność niniejszej kopii z treścią materiału państwowego zasobu geodezyjnego i kartograficznego	
Organ prowadzący państwowy zasób geodezyjny i kartograficzny	PREZYDENT MIASTA KRAKOWA
Nazwa materiału zasobu	mapa ewidencyjna
Identyfikator ewidencyjny materiału zasobu	3546-356/2011
Data wykonania kopii	z up. PREZYDENTA MIASTA KRAKOWA 15-02-2017
Imię, nazwisko i podpis osoby reprezentującej organ	Paweł Kokoszka Inżynier Wydział Geodezji

Niniejsza mapa ewidencyjna jest wydrukiem z bazy danych ogólnopublicznego zasobu geodezyjnego i kartograficznego, która powstała na podstawie pomiaru bezpośredniego oraz digitalizacji mapy ewidencyjnej.