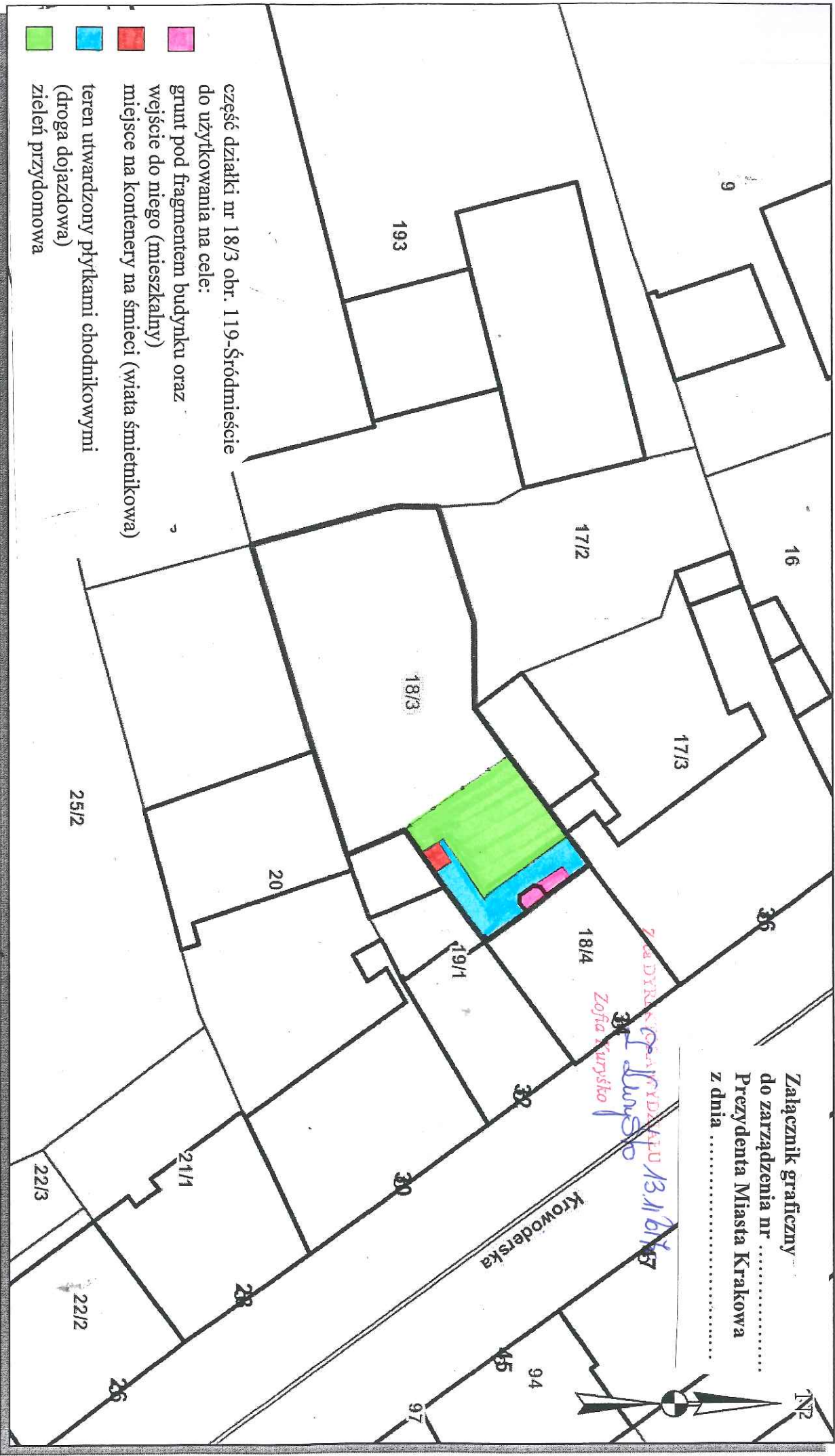






Załącznik graficzny
do zarządzenia nr
Prezydenta Miasta Krakowa
z dnia

ZADYKTA
Zofia Kurysko
13.1.2017



-  grunt pod fragmentem budynku oraz wejście do niego (mieszkalny)
-  miejsce na kontenery na śmieci (wiata śmietnikowa)
-  teren utwardzony płytkami chodnikowymi (droga dojazdowa)
-  zielen przydomowa

część działki nr 18/3 obr. 119-Śródmieście
do użytkowania na cele:

Udostępniane informacje nie są dokumentami w postępowaniach administracyjnych i innych.
Dokumenty należy zamawiać w Wydziale Geodezji co podlega opłatom zgodnie z rozporządzeniem z dnia 19 lutego 2004r. w sprawie wysokości opłat za czynności geodezyjne i kartograficzne oraz udzielanie informacji, a także za wykonywanie wyrysów i wypisów z operatu ewidencyjnego (Dz.U. Nr 37 poz.333).