


Załącznik do Zarządzenia
Prezydenta Miasta Krakowa
z dnia

LEGENDA:
 - SŁUŻEBNOŚĆ PRZESYŁU

16/11/2017
Z-ca DYREKTORA WYDZIAŁU
J. Hudyśko
Zofia Kurysko



MAPA EWIDENCYJNA





województwo: małopolskie
powiat: M. Kraków
jedn. ewid.: Podgórze
obręb: 58
nr działki: 61/21
sekcja: 7.124.12.16.1, 7.124.12.16.2
arkusz mapy w KUL:
skala: 1:1000
układ współrzędnych: 2000
stan na dzień: 10-01-2017
wykonano przez: Aneta Kolasa

PREZYDENT MIASTA KRAKOWA

GD-10.6642-532..... 2016

Poświadczam zgodność niniejszej kopii z treścią materiału państwowego zasobu geodezyjnego i kartograficznego	
Organ prowadzący państwowy zasób geodezyjny i kartograficzny	PREZYDENT MIASTA KRAKOWA
Nazwa materiału zasobu	mapa ewidencyjna
Identyfikator ewidencyjny materiału zasobu	3610-660/2000
Data wykonania kopii	10-01-2017
Imię, nazwisko i podpis osoby reprezentującej organ	<i>Ally</i>

Legenda

	pas technologiczny
	sieć ciepła preizolowana
	sieć ciepła tradycyjna
	sieć ciepła nadziemna

MPEC S.A. w Krakowie
DZIAŁ TERENOWO-PRAWNY
SAMODZIELNY EKONOMISTA
mgr Tomasz Karaś

Wniośca mapy ewidencyjnej jest wydrukem z bazy danych pomiarowego zasobu geodezyjnego i kartograficznego. Mapa powstała na podstawie pomiaru bezpośredniego oraz digitalizacji mapy ewidencyjnej.