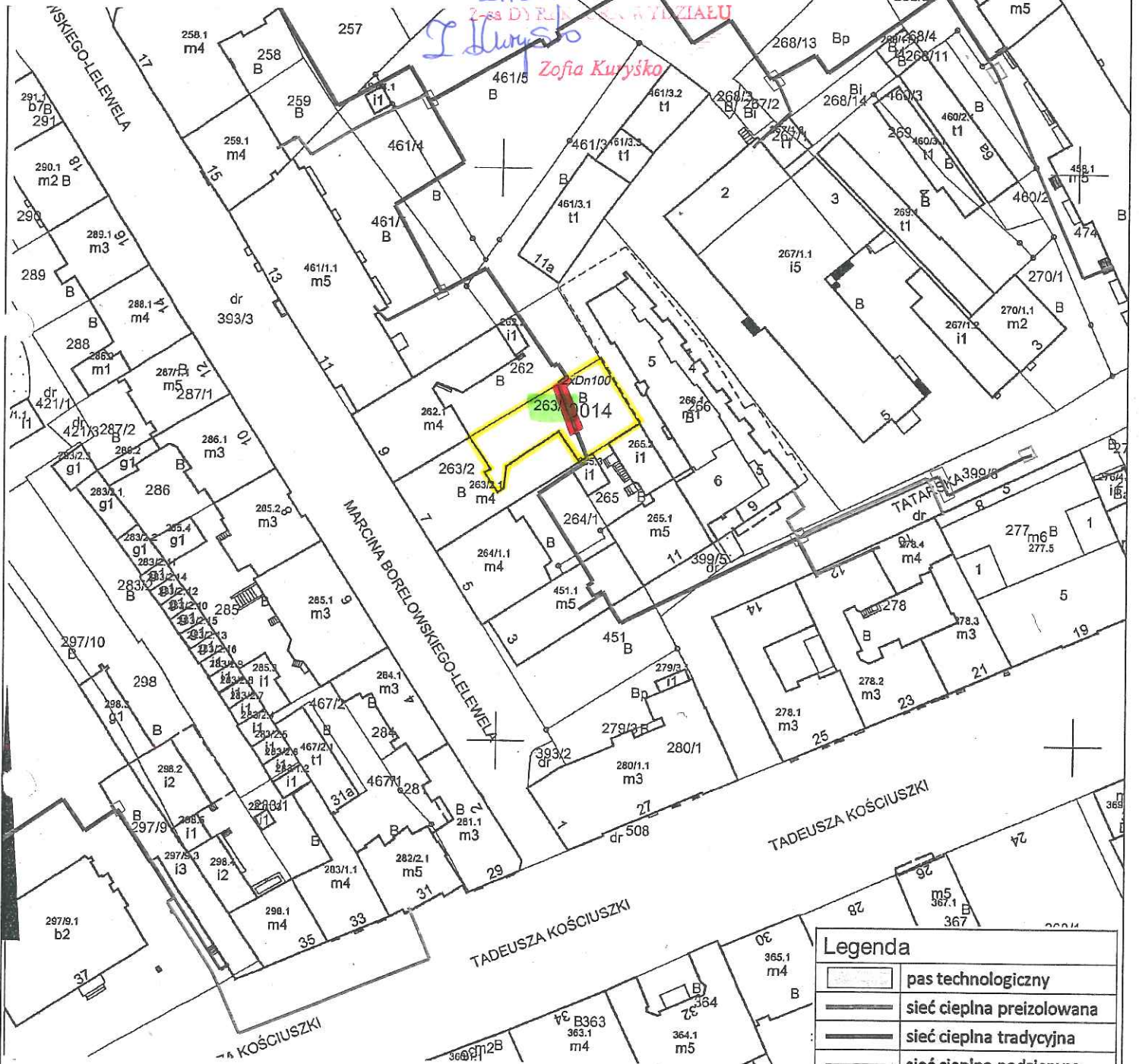


Załącznik do Zarządzenia Nr  
Prezydenta Miasta Krakowa  
z dnia

LEGENDA:

 SŁUŻEBNOŚĆ PRZESYŁU



*21011x*  
*Zas DZIAŁ TERENOWO-PRAWNY*  
*Zofia Kurysko*

**MAPA EWIDENCYJNA**





województwo: małopolskie  
powiat: M. Kraków  
jedn. ewid.: Krowdrza  
obręb: 14  
nr działki: 263/1  
sekcja: 7.125.11.12.4, 7.125.11.17.2  
arkusz mapy w KUL:  
skala: 1:1000  
układ współrzędnych: 2000  
stan na dzień: 18-10-2016  
wykonano przez: Sylwia Socha

MPEC S.A. w Krakowie  
DZIAŁ TERENOWO-PRAWNY  
SAMODZIELNY EKONOMISTA

*mgr Tomasz Karaś*

PREZYDENT MIASTA KRAKOWA

GD-10.6642.....9094.....2016

Legenda	
	pas technologiczny
	sieć ciepła preizolowana
	sieć ciepła tradycyjna
	sieć ciepła nadziemna

Poświadczam zgodność niniejszej kopii z treścią materiału państwowego zasobu geodezyjnego i kartograficznego	
Organ prowadzący państwowy zasób geodezyjny i kartograficzny	PREZYDENT MIASTA KRAKOWA
Nazwa materiału zasobu	mapa ewidencyjna
Identyfikator ewidencyjny materiału zasobu	3432-313/2011
Data wykonania kopii	złup. PREZ 18-10-2016 MIASTO
Imię, nazwisko i podpis osoby reprezentującej organ	<i>Sylwia Socha</i> Pogodźnik

Niniejsza mapa ewidencyjna jest wynikiem z bazy danych powiatowego zasobu geodezyjnego i kartograficznego, która powstała na podstawie pomiaru bezpośredniego oraz digitalizacji mapy ewidencyjnej. Wydział Geodezji