




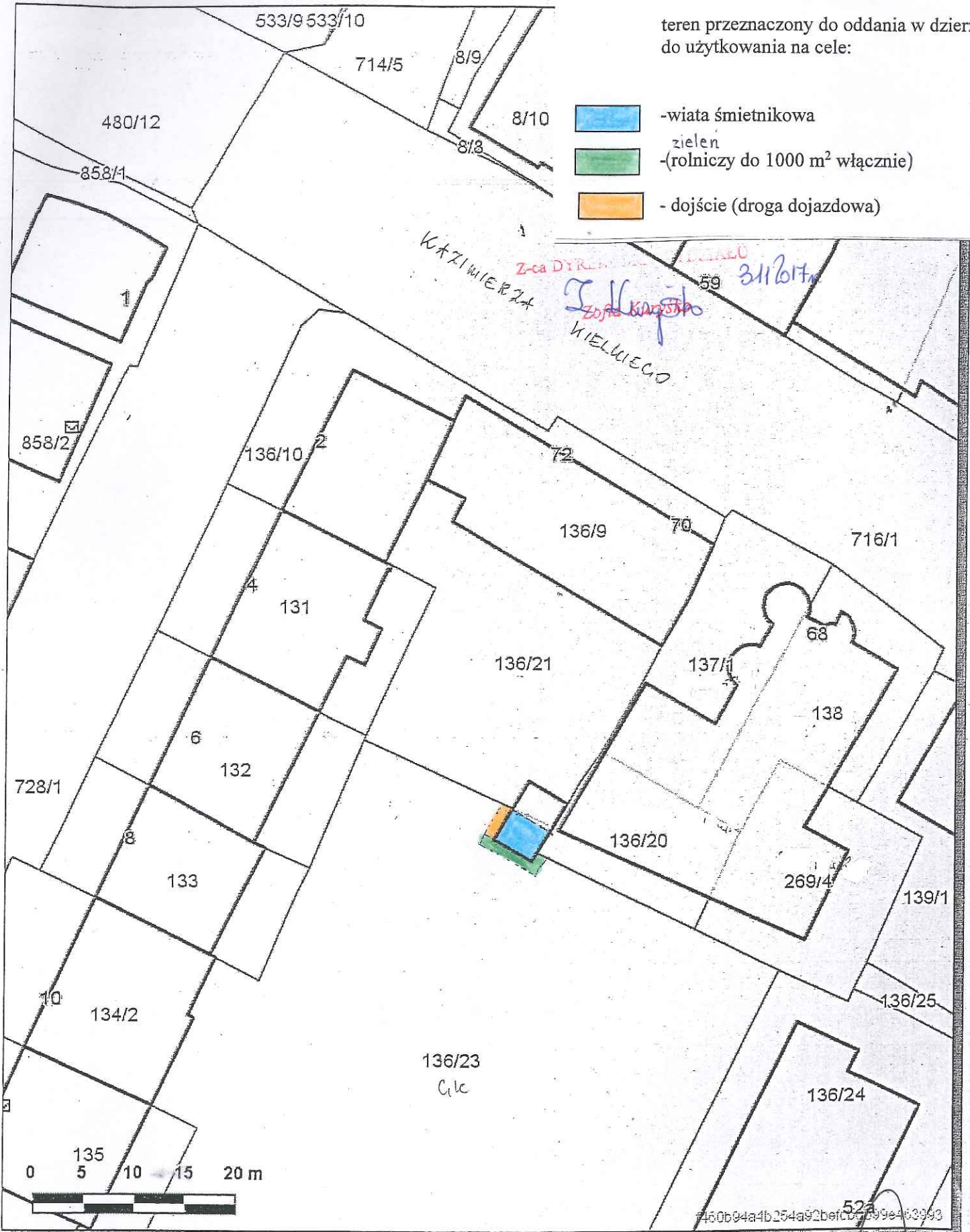
Skala 1 : 500

mapa przyg
Internetowego Se

Załącznik graficzny
do zarządzenia Nr
Prezydenta Miasta Krakowa
z dnia

teren przeznaczony do oddania w dzierżawę
do użytkowania na cele:

-  - wiaty śmietnikowa
-  zielen
- (rolniczy do 1000 m² włącznie)
-  - dojsćie (droga dojazdowa)



Udostępniane informacje nie są dokumentami w postępowaniach administracyjnych i innych.
Dokumenty należy zamawiać w Wydziale Geodezji co podlega opłatom zgodnie z zał.do ustawy z dn.5 czerwca 2014 r. o zmianie ustawy Prawo Geodezyjne i kartograficzne oraz ustawy o postępowaniu egzekucyjnym w administracji (Dz.U.2014 poz.897).

Wydruk sporządzony przez gierzczaki (Gierzczak Iwona, Wydział Skarbu Miasta), 2017.04.04 13:48:28

INSPEKTOR
Agnieszka Michalik
Elżbieta Drud...

LISTA