









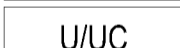
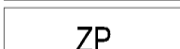
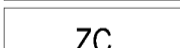

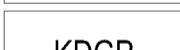












**MIEJSKOWY PLAN ZAGOSPODAROWANIA PRZESTRZENNEGO
 OBSZARU „RUCZAJ - REJON ULICY CZERWONE MAKI”
 PROGNOZA FINANSOWA**

-  granica obszaru objętego planem
 -  linie rozgraniczające
 -  nieprzekraczalne linie zabudowy
 -  obowiązujące linie zabudowy
 -  granice działek
- PRZEZNACZENIA TERENÓW:**
-  **MN** Teren zabudowy mieszkaniowej jednorodzinnej (MN.1)
 -  **MN/U** Teren zabudowy mieszkaniowo - usługowej (MN/U.1)
 -  **MW** Tereny zabudowy mieszkaniowej wielorodzinnej (MW.1-MW.9)
 -  **MW/U** Tereny zabudowy mieszkaniowo - usługowej (MW/U.1-MW/U.3)
 -  **U** Tereny zabudowy usługowej (U.1-U.3)
 -  **U/UC** Tereny zabudowy usługowej (U/UC.1-U/UC.2)
 -  **ZP** Tereny zieleni urządzonej(ZP.1-ZP.10)
 -  **ZC** Teren cmentarza (ZC.1)
 -  **WS** Tereny wód powierzchniowych śródlądowych (WS.1, WS.2)
 -  **KDGP** Tereny dróg publicznych klasy głównej przyspieszonej (KDGP.1)
 -  **KDZ** Tereny dróg publicznych klasy zbiorczej (KDZ.1)
 -  **KDL** Tereny dróg publicznych klasy lokalnej (KDL.1, KDL.2)
 -  **KDD** Tereny dróg publicznych klasy dojazdowej (KDD.1-KDD.7)
 -  **KU** Teren obsługi i urządzeń komunikacyjnych (KU.1)
- ELEMENTY PROGNOZY SKUTKÓW FINANSOWYCH:**
-  tereny podlegające zmianie w zakresie opodatkowania
 -  tereny dróg oraz infrastruktury komunikacyjnej przeznaczone do wykupu przez gminę Kraków
 -  tereny zieleni przeznaczone do wykupu przez gminę Kraków
 -  budowa nowych dróg oraz infrastruktury komunikacyjnej obciążająca budżet gminy
 -  realizacja terenów zieleni
 -  tereny podlegające naliczeniu opłaty planistycznej