
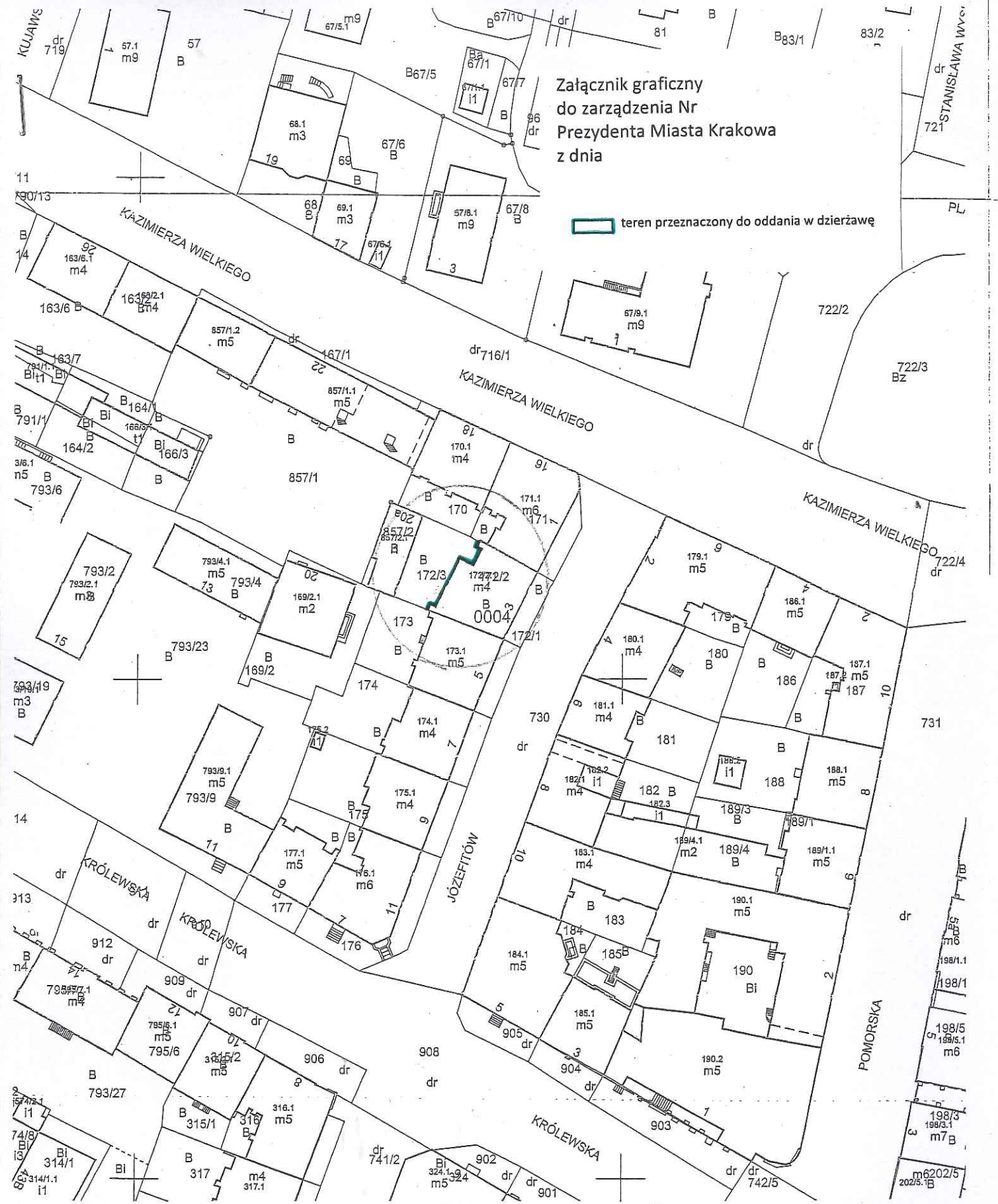


Załącznik graficzny
do zarządzenia Nr
Prezydenta Miasta Krakowa
z dnia

 teren przeznaczony do oddania w dzierżawę




MAPA EWIDENCYJNA

województwo: małopolskie
miasto: M. Kraków
dn. ewid.: Krowodrza
nręb: 4
działki: 172/3, 172/2, 172/1
kocja: 7.125.11.02.4, 7.125.11.07.2
kusz mapy w KUL:
skala: 1:1000
ład współrzędnych: 2000
dn. na dzień: 09-05-2017
skonano przez: Małgorzata Adamczyk

PREZYDENT MIASTA KRAKOWA

GD-10.6842-3025-2017

Poswiadcza się zgodność niniejszej kopii z treścią materiału państwowego zasobu geodezyjnego i kartograficznego	
Organ prowadzący państwowy zasób geodezyjny i kartograficzny	PREZYDENT MIASTA KRAKOWA
Nazwa materiału zasobu	mapa ewidencyjna
Identyfikator ewidencyjny materiału zasobu	3482-313/2011
Data wykonania kopii	09-05-2017
Imię, nazwisko i podpis osoby reprezentującej organ	

Z-ca DYREKTORA
I Kulsik
Zofia Kulska