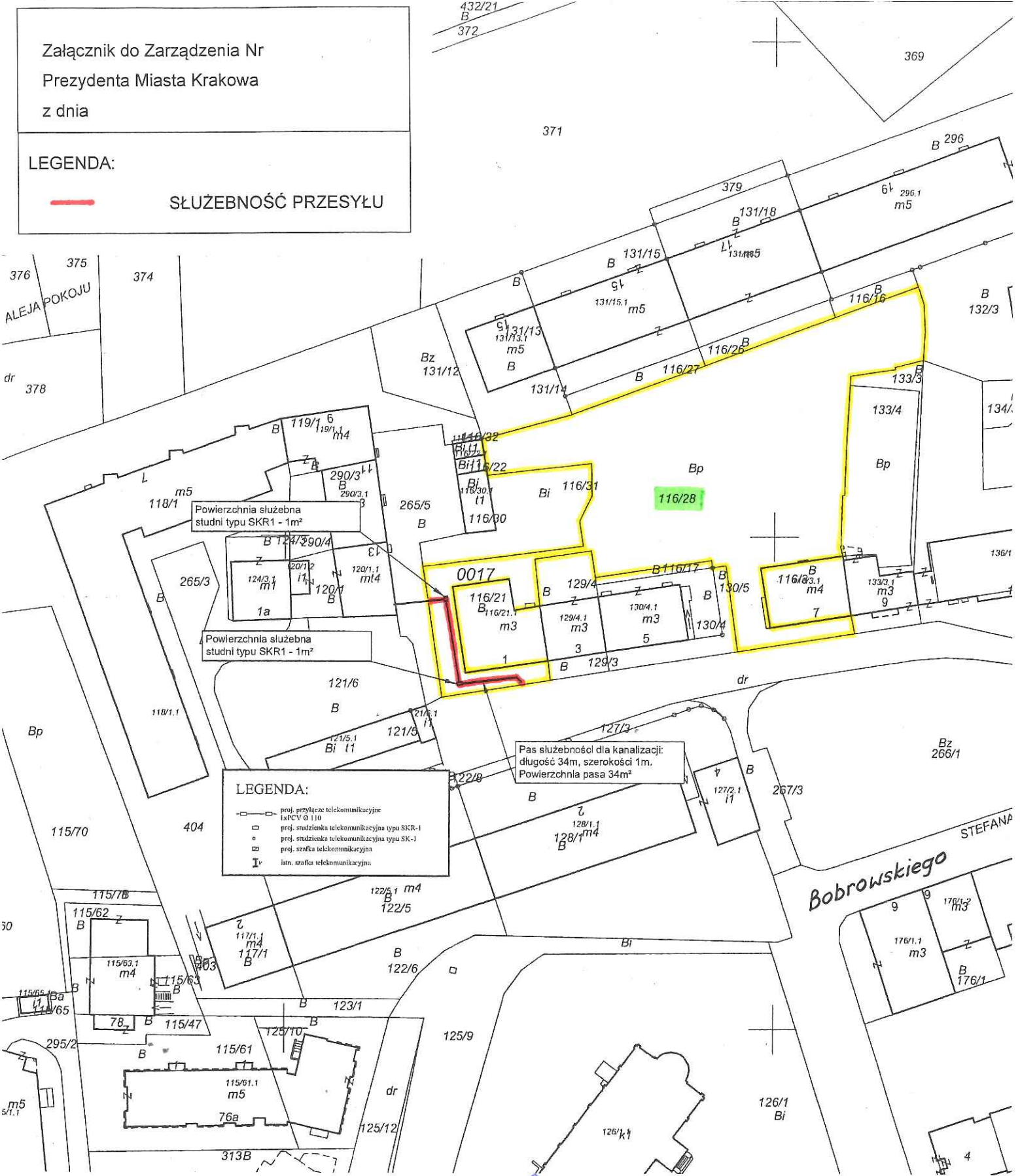







Załącznik do Zarządzenia Nr
Prezydenta Miasta Krakowa
z dnia

LEGENDA:

 SŁUŻEBNOŚĆ PRZESYŁU



LEGENDA:

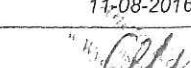
-  proj. przyłącze telekomunikacyjne
-  proj. studzienka telekomunikacyjna typu SKR-1
-  proj. studzienka telekomunikacyjna typu SK-1
-  proj. szafka telekomunikacyjna
-  lin. szafka telekomunikacyjna

Pas służebności dla kanalizacji:
długość 34m, szerokości 1m.
Powierzchnia pasa 34m²

Powierzchnia służebna
studni typu SKR1 - 1m²

Powierzchnia służebna
studni typu SKR1 - 1m²

Poswiadcza się zgodność niniejszej kopii z treścią materiału państwowego zasobu geodezyjnego i kartograficznego

Organ prowadzący państwowy zasób geodezyjny i kartograficzny	PREZYDENT MIASTA KRAKOWA
Nazwa materiału zasobu	mapa ewidencyjna
Identyfikator ewidencyjny materiału zasobu	25 11-1006/2012
Data wykonania kopii	11-08-2016
Imię, nazwisko i podpis osoby reprezentującej organ	

DYREKTOR WYDZIAŁU

Marta Witkiewicz


Za zgodność z oryginałem
dnia 11.1 SIE. 2017

INSPEKTOR

Krzysztof P. Pechera

inwestor :
 UPC Polska Sp. z o.o.
al. Jana Pawła II 27
00-867 Warszawa

Projekt :
 F.H.U. TAURUS Tomasz Klim
ul. ks. Czempliela 29/7
41-506 Chorzów

Tytuł :
Mapa ewidencyjna dla projektowanego do budynku al. Pokoju 13 w Krakowie

stawie pomiaru bezpośredniego oraz digitalizacji mapy ewidencyjnej.