

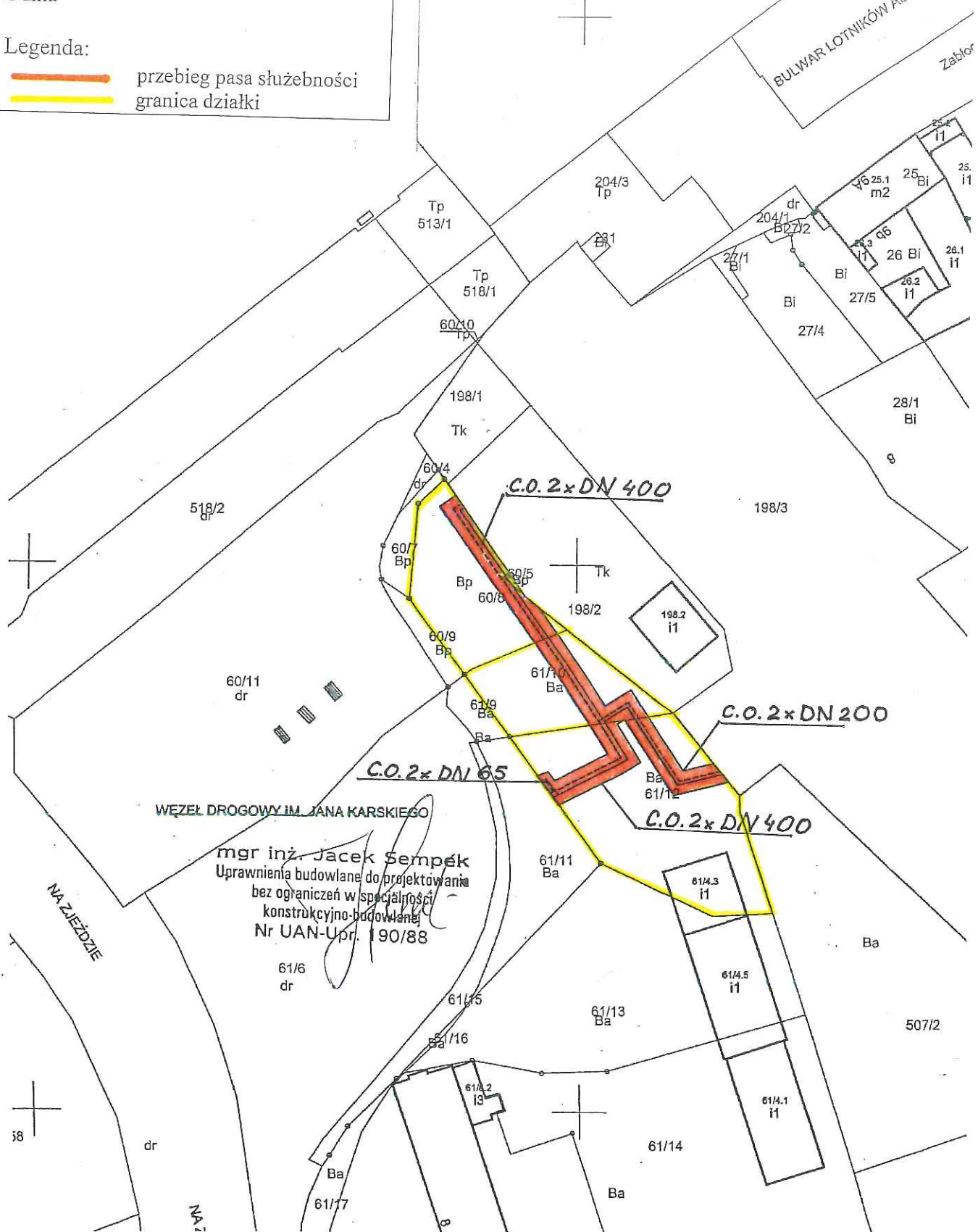


Załącznik graficzny  
do Zarządzenia Nr  
z dnia

Legenda:

-  przebieg pasa służebności
-  granica działki

**URZĄD MIASTA KRAKOWA**  
**WYDZIAŁ SKARBU MIASTA**  
31-523 Kraków, ul. Kasprzowicza 29



mgr inż. Jacek Semppek  
Uprawnienia budowlane do projektowania  
bez ograniczeń w specjalności  
konstrukcyjno-budowlanej  
Nr UAN-Upr. 190/88

**MAPA EWIDENCYJNA**

skraj: małopolskie  
1. Kraków  
1.: Podgórze  
3  
60/8  
.125.11.19.1, 7.125.11.19.3  
mapy w KUL:  
1000  
skala: 1:2000  
data: 02-08-2017

PREZYDENT MIASTA KRAKOWA

GD-10.6642... 2017

Poświadczam zgodność niniejszej kopii z treścią materiału państwowego zasobu geodezyjnego i kartograficznego	
Organ prowadzący państwowy zasób geodezyjny i kartograficzny	PREZYDENT MIASTA KRAKOWA
Nazwa materiału zasobu	mapa ewidencyjna
Identyfikator ewidencyjny materiału zasobu	
Data wykonania kopii	z up. PREZYDENTA MIASTA KRAKOWA 02-08-2017
Imię, nazwisko i podpis osoby	