


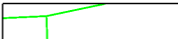







**MIEJSCOWY PLAN ZAGOSPODAROWANIA PRZESTRZENNEGO
 OBSZARU „CZYŻYNY - REJON ULICY GALICYJSKIEJ”
 PROGNOZA FINANSOWA**

-  Granica obszaru objętego planem
-  Linie rozgraniczające
-  Nieprzekraczalne linie zabudowy
-  granice działek

PRZEZNACZENIA TERENÓW:

-  **U** Tereny zabudowy usługowej (U.1-U.7)
-  **U/MW** Tereny zabudowy usługowo - mieszkaniowej (U/MW.1-U/MW.3)
-  **U/UC** Tereny zabudowy usługowej (U/UC.1-U/UC.5)
-  **ZP** Tereny zieleni urządzonej (ZP.1, ZP.2)
-  **KDGPT** Teren drogi publicznej klasy głównej ruchu przyspieszonego z wydzielonym torowiskiem tramwajem (KDGPT.1)
-  **KDZ** Tereny dróg publicznych klasy zbiorczej (KDZ.1, KDZ.2)
-  **KDL** Tereny dróg publicznych klasy lokalnej (KDL.1, KDL.2)
-  **KDD** Tereny dróg publicznych klasy dojazdowej (KDD.1-KDD.8)
-  **KDW** Tereny dróg wewnętrznych (KDW.1, KDW.2)
-  **KU** Tereny obsługi i urządzeń komunikacyjnych (KU.1)

ELEMENTY PROGNOZY SKUTKÓW FINANSOWYCH:

-  tereny podlegające zmianie w zakresie opodatkowania
-  tereny dróg oraz infrastruktury komunikacyjnej przeznaczone do wykupu przez gminę Kraków
-  działki gminy Kraków przeznaczone do sprzedaży
-  budowa nowych dróg oraz infrastruktury komunikacyjnej obciążająca budżet gminy
-  tereny zieleni przeznaczone do wykupu przez gminę Kraków

