










**MIEJSCOWY PLAN ZAGOSPODAROWANIA PRZESTRZENNEGO
 OBSZARU „SKŁAD SOLNY”
 PROGNOZA SKUTKÓW FINANSOWYCH**

ELEMENTY PLANU:

-  opis zgodny z opisem w tekście wg ustaleń
-  opis zgodny z opisem w tekście wg ustaleń
-  opis zgodny z opisem w tekście wg ustaleń
-  opis zgodny z opisem w tekście wg ustaleń
-  teren zabudowy usługowej (U.1)
-  tereny zieleni urządzonej (ZP.1,ZP.2)
-  obiekt ujęty w gminnej i wojewódzkiej ewidencji zabytków

ELEMENTY PROGNOZY SKUTKÓW FINANSOWYCH

-  tereny podlegające zmianie w zakresie opodatkowania
-  działki gminy Kraków przeznaczone do sprzedaży

20 0 40m



URZĄD MIASTA KRAKOWA
 BIURO PLANOWANIA PRZESTRZENNEGO

