

**URZĄD MIASTA KRAKOWA**  
**WYDZIAŁ SKARBU MIASTA**  
 31-523 Kraków, ul. Kasprzycza 29

Za zgodność z  
 oryginałem

F.U. PROMIKA

Michał Nowotarski


ul. Sosnowa 14, 22-440 Krasnobród

tel. 534 562 408

NIP 5492362147 REGON 061563572



ZAŁĄCZNIK GRAFICZNY  
 DO ZARZĄDZENIA NR  
 PREZYDENTA MIASTA KRAKOWA  
 Z DNIA

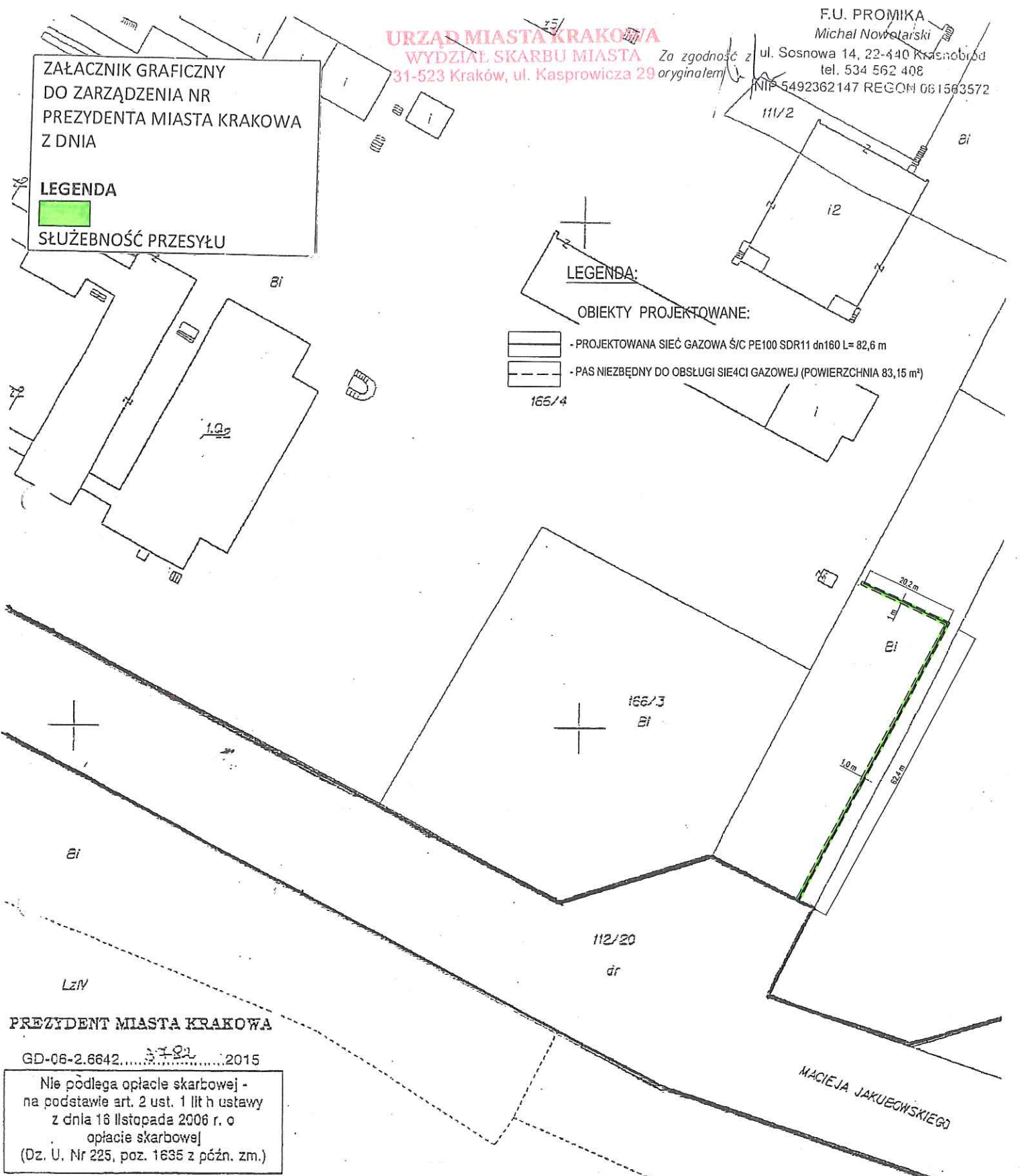
**LEGENDA**

 SŁUŻEBNOŚĆ PRZESYŁU

**LEGENDA:**

**OBIEKTY PROJEKTOWANE:**

-  - PROJEKTOWANA SIEĆ GAZOWA Ś/C PE100 SDR11 dn160 L= 82,6 m
-  - PAS NIEZBĘDNY DO OBSŁUGI SIECI GAZOWEJ (POWIERZCHNIA 83,15 m²)



**PREZYDENT MIASTA KRAKOWA**

GD-06-2.6642.....2015

Nie podlega opłacie skarbowej -  
 na podstawie art. 2 ust. 1 lit h ustawy  
 z dnia 16 listopada 2006 r. o  
 opłacie skarbowej  
 (Dz. U. Nr 225, poz. 1635 z późn. zm.)

**MAPA EWIDENCYJNA**

województwo: małopolskie  
 powiat: M. Kraków  
 jedn. ewid.: Podgórze  
 obręb: 59  
 nr działki: 112/14, 114/16, 165/3  
 sekcja: 7.124.12.16.1, 7.124.12.11.3  
 arkusz mapy w KUL: 1375A  
 skala: 1:1000  
 układ współrzędnych: 2000  
 stan na dzień: 20.02.2015  
 wykonano przez: SOCHA SYLWIA

Poświadczam zgodność niniejszej kopii z treścią materiału państwowego zasobu geodezyjnego i kartograficznego	
Organ prowadzący państwowy zasób geodezyjny i kartograficzny	PREZYDENT MIASTA KRAKOWA
Nazwa materiału zasobu	M ewidencyjna
Identyfikator ewidencyjny materiału zasobu	2610 - 660 / 2610
Data wykonania kopii	20.02.2015
Imię, nazwisko i podpis osoby reprezentującej organ	Z UP. PREZYDENTA MIASTA KRAKOWA

DYREKTOR WYDZIAŁU  
 18.12.2015  
 Marta Piłkiewicz  
 LzIV

Niniejsza mapa ewidencyjna jest wydrukem z bazy danych państwowego zasobu geodezyjnego i kartograficznego, która posiada status gwarancji bezpośredniego oraz digitalizacji analogicznej mapy ewidencyjnej.