


Działki

nie wybrane



wybrane

Punkty adresowe



nie wybrane



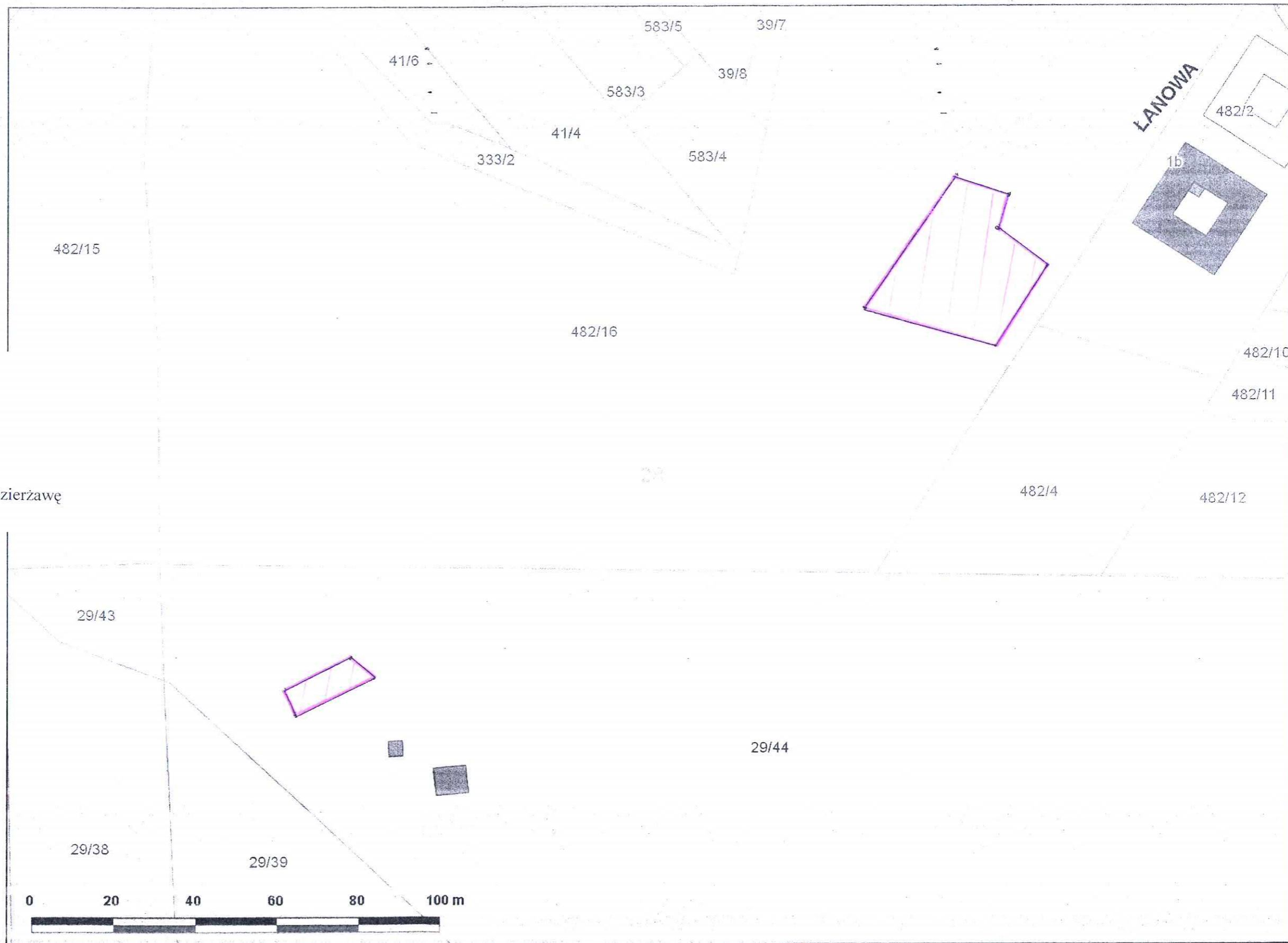
wybrane

Budynki

-  BIUROWE
-  HANDLOWO-USŁUGOWE
-  INNE NIEMIESZKALNE
-  MIESZKALNE
-  OŚWIATY, NAUKI I KULTURY
-  PRODUKCYJNE, USŁUGOWE I
-  PRZEMYSŁOWE
-  SZPITALI I ZAKŁADÓW OPIEKI
-  TRANSPORTU I ŁĄCZNOŚCI
-  ZBIORNIKI, SILOSY I BUDYNKI
-  wybrane
-  pozostałe


Skala 1 : 1000

mapa przygotowana przy użyciu Internetowego Serwera Danych Przestrzennych



Załącznik graficzny do zarządzenia nr Prezydenta Miasta Krakowa z dnia

LEGENDA

 teren przeznaczony do oddania w dzierżawę na rzecz „Wake Point” s. c.

Zarząd Infrastruktury Sportowej w Krakowie
ul. Walerego Ślawnka 11
30-633 Kraków
NIP 6792988495
-8-

DYREKTOR

Krzysztof Kowal

Udostępniane informacje nie są dokumentami w postępowaniach administracyjnych i innych.

Dokumenty należy zamawiać w Wydziale Geodezji co podlega opłatom zgodnie z zał.do ustawy z dn.5 czerwca 2014 r. o zmianie ustawy - Prawo geodezyjne i kartograficzne oraz ustawy o postępowaniu egzekucyjnym w administracji (Dz.U.2014.poz.897)