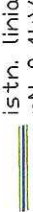
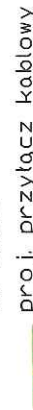
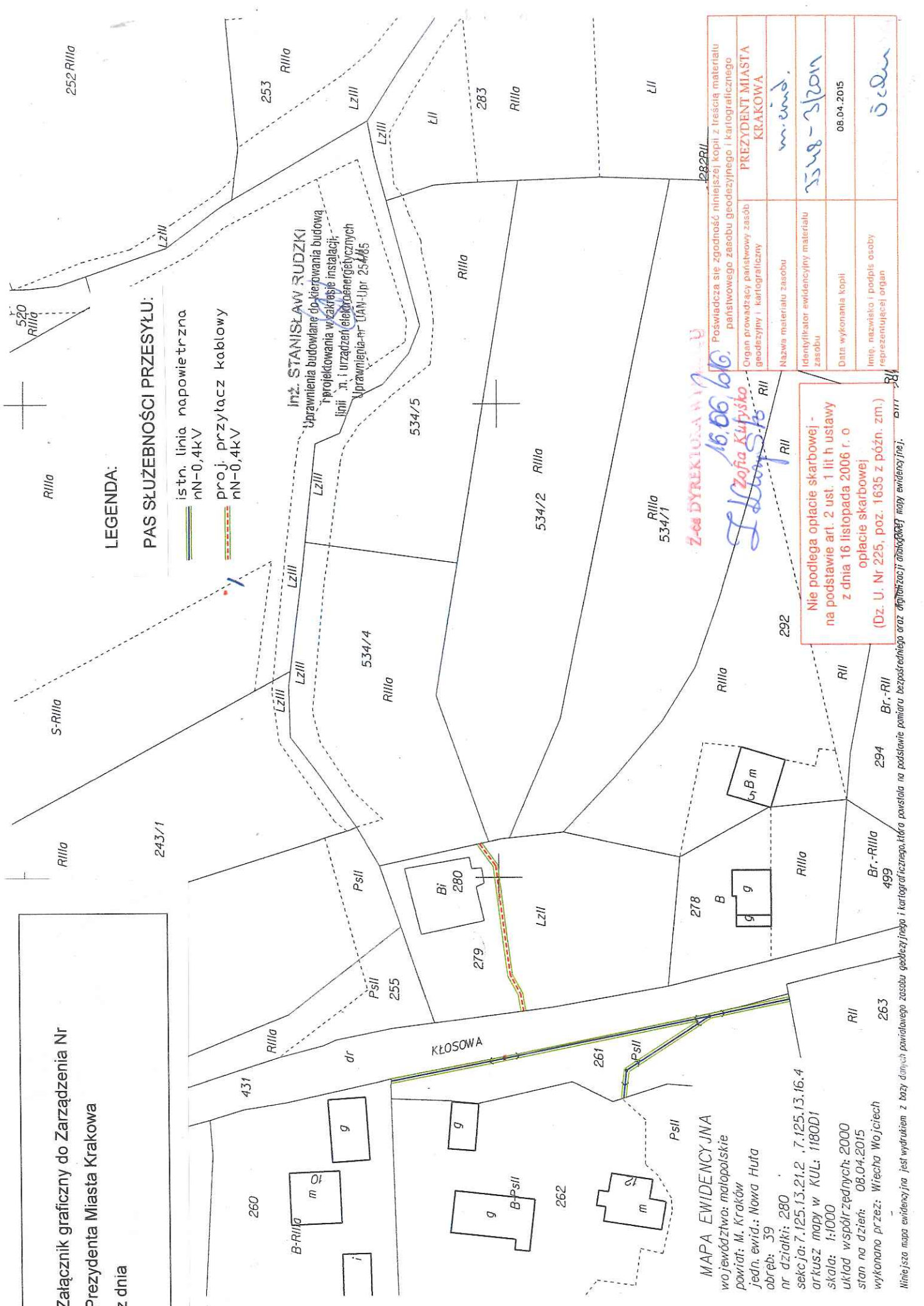


Załącznik graficzny do Zarządzenia Nr  
Prezydenta Miasta Krakowa  
z dnia

LEGENDA:  
PAS SŁUŻEBNOŚCI PRZESYŁU:

-  istn. linia napowietrzna nN-0,4kV
-  proj. przytacz kablowy nN-0,4kV



MAPA EWIDENCYJNA  
województwo: małopolskie  
powiat: M. Kraków  
jedn. ewid.: Nowa Huta  
obręb: 39  
nr działki: 280  
sekcja: 7.125.13.21.2, 7.125.13.16.4  
arkusz mapy w KUL: 1180D1  
skala: 1:1000  
układ współrzędnych: 2000  
stan na dzień: 08.04.2015  
wykonano przez: Wrecha Wojciech

Niniejsza mapa ewidencyjna jest wydrukiem z bazy danych parcelowego zasobu geodezyjnego i kartograficznego, która powstała na podstawie pomiaru bezpośredniego oraz digitalizacji analogowej mapy ewidencyjnej.

Z-ca DYREKTORA WYKŁADU  
16.06.2016  
Zofia Kupińska  
J. Długosz

Nie podlega opłacie skarbowej -  
na podstawie art. 2 ust. 1 lit h ustawy  
z dnia 16 listopada 2006 r. o  
opłacie skarbowej  
(Dz. U. Nr 225, poz. 1635 z późn. zm.)

Poświadcza się zgodność niniejszej kopii z treścią materiału państwowego zasobu geodezyjnego i kartograficznego	
Organ prowadzący państwowy zasób geodezyjny i kartograficzny	PREZYDENT MIASTA KRAKOWA
Nazwa materiału zasobu	m.ewid.
Identyfikator ewidencyjny materiału zasobu	2548-3/2011
Data wykonania kopii	08.04.2015
Imię, nazwisko i podpis osoby reprezentującej organ	