






MIEJSKOWY PLAN ZAGOSPODAROWANIA PRZESTRZENNEGO OBSZARU „NOWA HUTA PRZYSZŁOŚCI - IGOŁOMSKA PÓŁNOC”
PROGNOZA FINANSOWA









POŁOŻENIE OBSZARU, GŁÓWNE UWARUNKOWANIA

-  granica obszaru opracowania
-  linie rozgraniczające
-  nieprzekraczalne linie zabudowy
-  linia regulacyjna wysokości zabudowy
-  granice działek

PRZEZNACZENIA TERENÓW:

- U** Tereny zabudowy usługowej (U.1-U.5)
- P/U** Tereny zabudowy przemysłowo – usługowej (P/U.1-P/U.3)
- U/Pi** Tereny zabudowy usługowej i przemysłowej istniejącej (U/Pi.1)
- ZI** Tereny zieleni urządzonej (ZI.1-ZI.5)
- WS** Tereny wód powierzchniowych śródlądowych (WS.1)

TERENY KOMUNIKACJI

- KDGPT** Tereny dróg publicznej klasy głównej ruchu przyspieszonego z wydzielonym torowiskiem tramwajowym (KDGPT.1)
- KDZ** Tereny dróg publicznych klasy zbiorczej (KDZ.1-KDZ.3)
- KDL** Tereny dróg publicznych klasy lokalnej (KDL.1-KDL.3)
- KDD** Tereny dróg publicznych klasy dojazdowej (KDD.1-KDD.3)
- E** Teren infrastruktury technicznej (E.1)
-  przebieg głównych tras rowerowych układu miejskiego
-  przebieg projektowanego ciągu pieszo - rowerowego
-  ujęcia wód podziemnych wraz z terenem ochrony bezpośredniej ujęć wód podziemnych
-  tereny podlegające zmianie w zakresie opodatkowania
-  działki gminy Kraków przeznaczone do sprzedaży
-  tereny dróg przeznaczone do wykupu przez gminę Kraków
-  budowa nowych odcinków dróg obciążająca budżet gminy
-  teren podlegające naliczeniu opłaty planistycznej

100 0 200m



URZĄD MIASTA KRAKOWA
 BIURO PLANOWANIA PRZESTRZENNEGO
 WRZESIEŃ 2016

