

Nie podlega opłacie skarbowej -
 na podstawie art. 2 ust. 1 lit. h ustawy
 z dnia 16 listopada 2006 r. o
 opłacie skarbowej
 (Dz. U. Nr 225, poz. 1895 z późn. zm.)


MAPA EWIDENCYJNA

województwo: małopolskie
 powiat: M. Kraków
 Jedn. ewid.: Podgórze
 obręb: 49
 nr działki: 812/21
 sekcja: 7.124.11.14.2, 7.124.11.15.1, 7.124.11.09.4, 7.124.11.10.3, 7.124.11.09.2, 7.124.11.10.1
 arkusz mapy w KUL: 1273D
 skala: 1:1000
 układ współrzędnych: 2000
 stan na dzień: 07.01.2016
 wykonano przez: Adamczyk Małgorzata

Pozwolenie się zgodność niniejszej kopii z treścią materiału planimetrycznego zasobu geodezyjnego i kartograficznego	
Organ prowadzący pomiarowy zasób geodezyjny i kartograficzny	PREZYDENT MIASTA KRAKOWA
Nazwa materiału zasobu	1273D - 2016
Data wykonania pomiaru	07.01.2016
Inne nazwa i podpis osoby reprezentującej organ	<i>Adamczyk</i>

Niniejsza mapa ewidencyjna jest wydrukiem z bazy danych powiatowego zasobu geodezyjnego i kartograficznego, która powstała na podstawie pomiaru bezpośredniego

Załącznik Nr 2 do Zarządzenia Nr
 Prezydenta Miasta Krakowa
 z dnia





LEGENDA:
 SŁUŻEBNOŚĆ PRZESYŁU

Za Dyrektora Wydziału
 4.01.2016
I. Kuryś



Uprawnienia budowlane do robót budowlanych bez ograniczeń w szczególności instalacji i montażu w zakresie sieci i instalacji ciepłowniczych nr UAN.1.02.00.00.00.00.00

mgr inż. Jacek Wojnar

LEGENDA:
 TRASA PRZEBUDOWY SIECI I PRZYŁĄCZY CIEPLNYCH
 TRASA ISTNIEJĄCEJ SIECI CIEPLNEJ
 TRASA ISTNIEJĄCEJ SIECI CIEPLNEJ DO UMARTWIENIA
 SZEROKOŚĆ PASA EKSPLOATACYJNEGO DLA PROJ. SIECI I PRZYŁĄCZY CIEPLNYCH
 SŁUŻEBNOŚĆ PRZESYŁU

DN65
 SZEROKOŚĆ PASA EKSPLOATACYJNEGO