

Nie podlega opłacie skarbowej  
 na podstawie art. 2 ust. 1 lit h ustawy  
 z dnia 16 listopada 2006 r. o  
 opłacie skarbowej  
 (Dz. U. Nr 225, poz. 1635 z późn. zm.)

**MAPA EWIDENCYJNA**


województwo: małopolskie  
 powiat: M. Kraków  
 jedn. ewid.: Podgórze  
 obręb: 49  
 nr działki: 812/21  
 sekcja: 7.124.11.14.2, 7.124.11.15.1, 7.124.11.09.4, 7.124.11.10.3, 7.124.11.09.2, 7.124.11.10.1  
 arkusz mapy w KUL: 1273D  
 skala: 1:1000  
 układ współrzędnych: 2000  
 stan na dzień: 07.01.2016  
 wykonana przez: Adamczyk Małgorzata

Poświadczam, że zgodność niniejszej kopii z treścią materiału państwowego zasobu geodezyjnego i kartograficznego	
Organ prowadzący państwowy zasób geodezyjny i kartograficzny	PREZYDENT MIASTA KRAKOWA
Nazwa materiału zasobu	12000 plm
Data wybrania dow.	07.01.2016
Imię, nazwisko i podpis osoby reprezentującej organ	<i>Adamczyk</i>

Niniejsza mapa ewidencyjna jest wydrukiem z bazy danych powiatowego zasobu geodezyjnego i kartograficznego, która powstała na podstawie pomiaru bezpośredniego

Załącznik Nr 1 do Zarządzenia Nr  
 Prezydenta Miasta Krakowa  
 z dnia

**LEGENDA:**






 **SŁUŻEBNOŚĆ PRZESYŁU**

Za DOKŁADNOŚĆ  
 Dyrektora Wydziału Skarbu Miasta Krakowa  
*T. Hrybiak*  
 6.07.2016r.



Uprawnienia budowlane do projektowania  
 bez ograniczeń w szczególności instalacji inżynierskiej  
 w zakresie sieci i instalacji sanitarnych  
 nr LAN 1.3340/A-166/84  
 mgr inż. Jacek Wojcik

**LEGENDA:**

-  TRASA PRZEBUDOWY SIECI I PRZYŁĄCZY CIEPLNYCH
-  TRASA ISTNIEJĄCEJ SIECI CIEPLNEJ ZAKRĘGÓW
-  TRASA ISTNIEJĄCEJ SIECI CIEPLNEJ DO UMARTWIENIA
-  SZEROKOŚĆ PASA EKSPLOATACYJNEGO DLA PROJ. SIECI DN65
-  ŚREDNICA RUROCIĄGU

**DN65**