





Załącznik graficzny  
do zarządzenia nr .....  
Prezydenta Miasta Krakowa  
z dnia .....

Część działki nr 20/2, obr. 52 – Śródmieście  
przeznaczona do dzierżawy na cele:

-  dojście, w tym teren pod istniejącym trzepakiem (droga dojazdowa)
-  zielen (zielen przydomowa)
-  lokalizacja i użytkowanie wiaty śmietnikowej (wiaty śmietnikowa)
-  Część działki nr 20/2, obr. 52 – Śródmieście nieobjęta dzierżawą – pas gruntu o wymiarach 1,5 m x 12,5 m.

Udostępniane informacje nie są dokumentami w postępowaniach administracyjnych i innych.  
Dokumenty należy zamawiać w Wydziale Geodezji co podlega opłatom zgodnie z rozporządzeniem z dnia 19 lutego 2004r. w sprawie wysokości opłat za czynności geodezyjne i kartograficzne oraz udzielanie informacji, a także za wykonywanie wyrysów i wypisów z operatu ewidencyjnego (Dz. U. Nr 37 poz.333).