

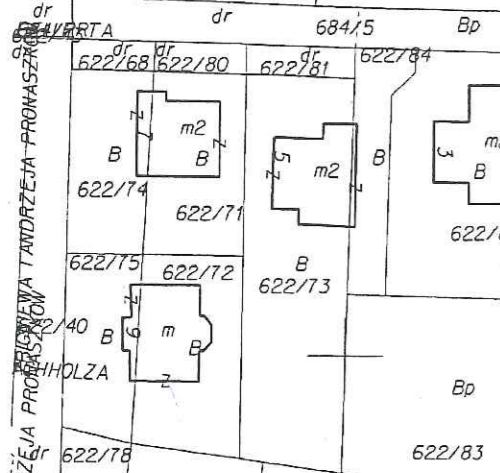
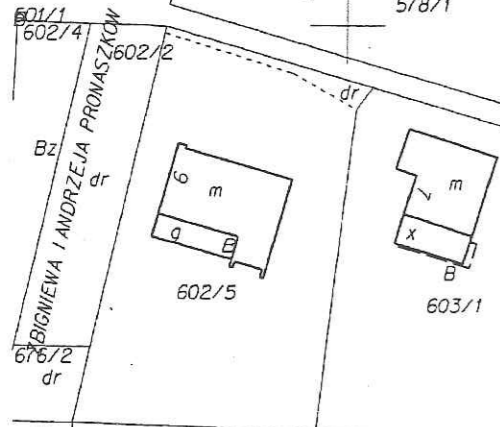
Skala 1:1000

Mapa powstała na podstawie aktualnej mapy ewidencji gruntów oraz na podstawie aktualnych danych dotyczących przebiegu sieci wodociągowych i kanalizacyjnych ujawnionych w Systemie Informacji Przestrzennej MPWIK S.A.

2015-05-20 Data i podpis

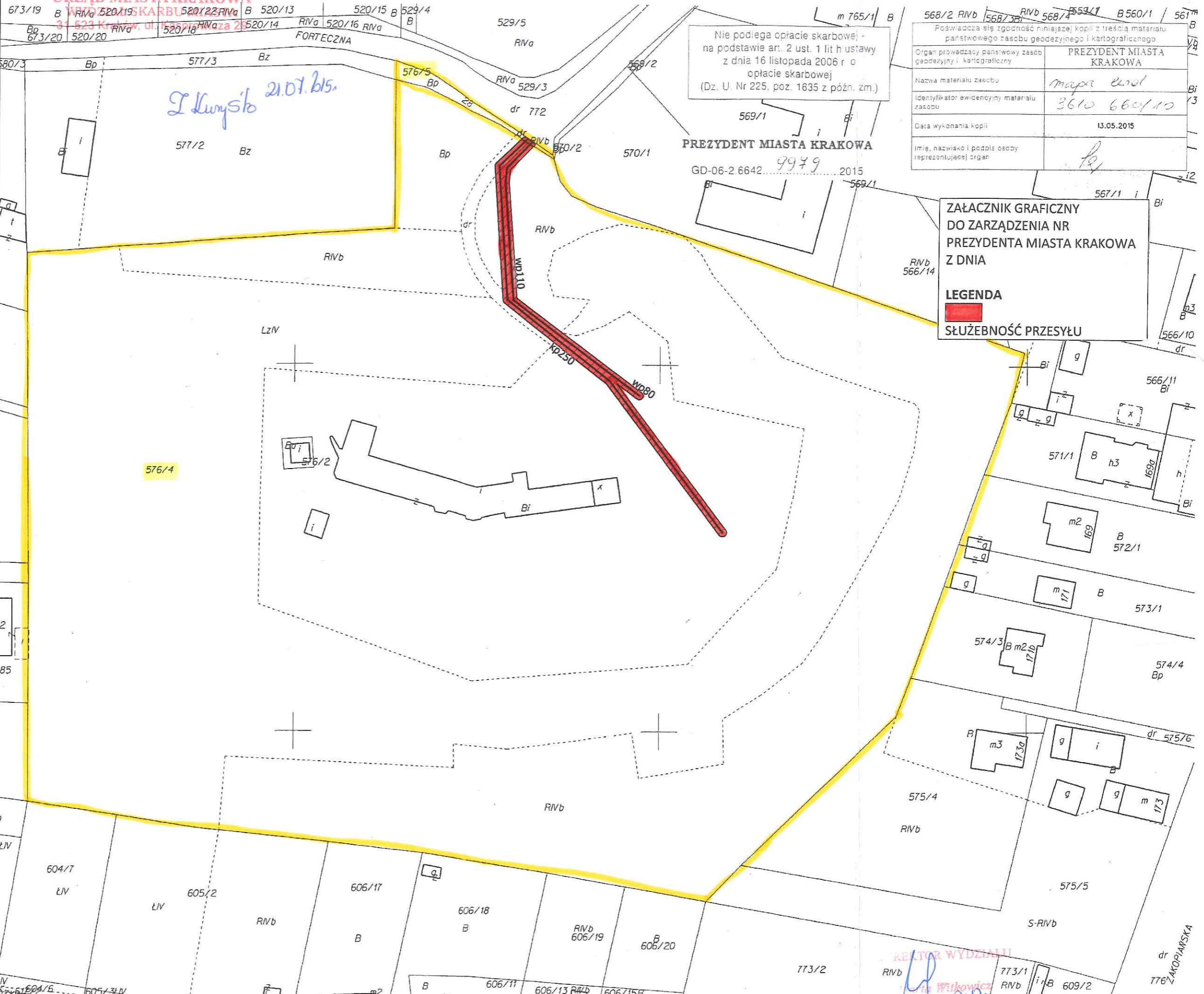
Działka 576/4 obręb 68 Podgórze
 Woda proj.DN80 - 0,5mb
 Woda proj.DN110 - 87,7mb
 kanał proj.DN250 - 133,3mb
 Pas dla działki - 431m2

Działka 576/5 obręb 68 Podgórze
 Woda proj.DN110 - 1mb
 kanał proj.DN250 - 1,1mb
 Pas dla działki - 4m2



MAPA EWIDENCYJNA
 województwo: małopolskie
 powiat: M. Kraków
 jedn. ewid.: Podgórze
 obręb: 68
 nr działki: 576/4, 576/5
 sekcja: 7.124.11.22.1, 7.124.11.22.2
 arkusz mapy w KUL: 1421A
 skala: 1:1000
 układ współrzędnych: 2000
 stan na dzień: 13.05.2015
 wykonano przez: Sajdak Agnieszka

URZĄD MIASTA KRAKOWA



I Lwysko 21.07.15.

Nie podlega opłacie skarbowej -
 na podstawie art. 2 ust. 1 lit h ustawy
 z dnia 16 listopada 2006 r o
 opłacie skarbowej
 (Dz. U. Nr 225, poz. 1635 z późn. zm.)

PREZYDENT MIASTA KRAKOWA
 GD-06-2 6642 9979 2015

Poświadczam się zgodność niniejszej kopii z treścią materiału państwowego zasobu geodezyjnego i kartograficznego	
Organ prowadzący państwowy zasob geodezyjny i kartograficzny	PREZYDENT MIASTA KRAKOWA
Nazwa materiału zasobu	mapa ewid.
Identyfikator ewidencyjny materiału zasobu	3610 660/10
Data wykonania kopii	13.05.2015
Imię, nazwisko i podpis osoby reprezentującej organ	<i>[Signature]</i>

ZAŁĄCZNIK GRAFICZNY DO ZARZĄDZENIA NR PREZYDENTA MIASTA KRAKOWA Z DNIA

LEGENDA
 SŁUŻEBNOŚĆ PRZESYŁU

Niniejsza mapa ewidencyjna jest wydrukiem z bazy danych państwowego zasobu geodezyjnego i kartograficznego, która powstała na podstawie pomiaru bezpośredniego oraz digitalizacji analogowej mapy ewidencji.