



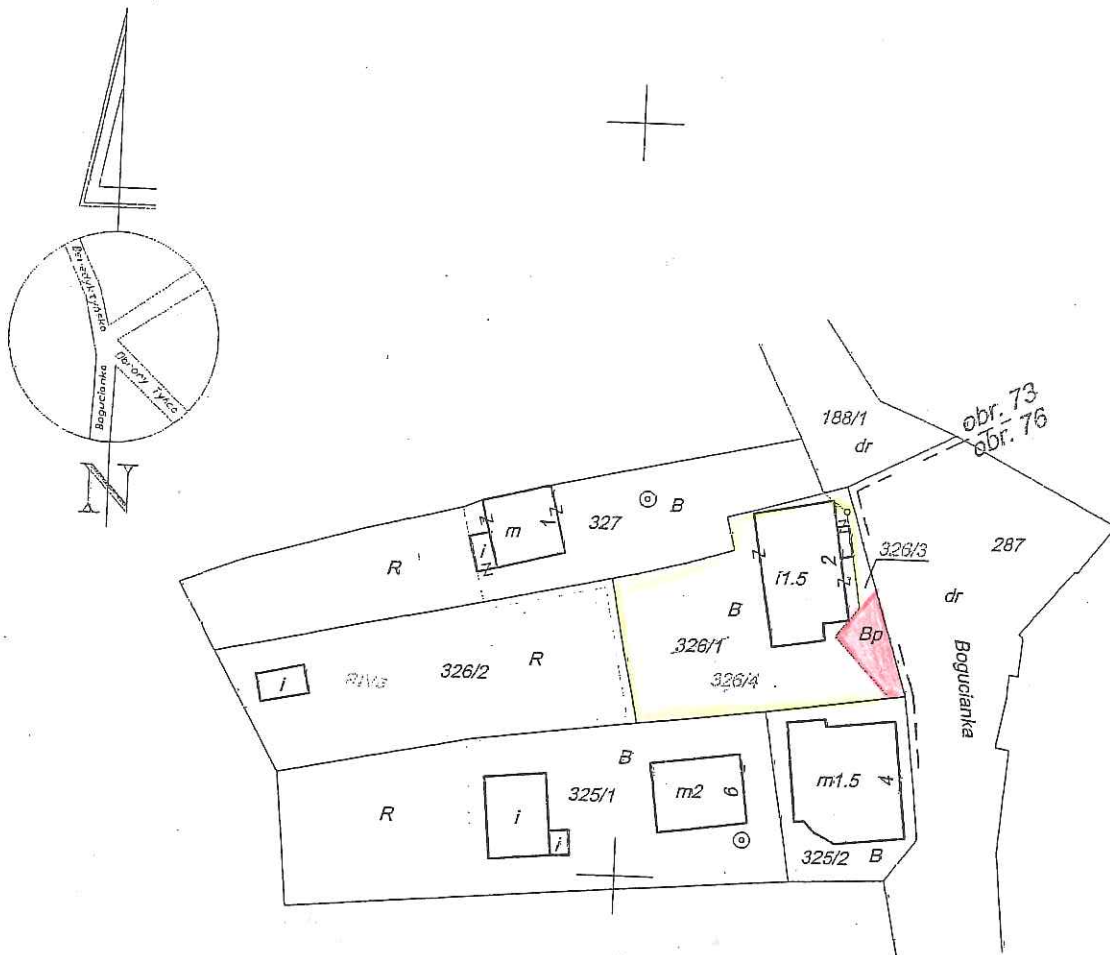
załącznik Nr 2
do zarządzenia Prezydenta Miasta Krakowa
Nr
z dnia

Obręb 73 jedn. ewid. Podgórze
skala 1: 1000

-  przebieg służebności przejazdu, przechodu i przejścia z mediami po terenie części działki nr 326/3
-  nieruchomość oznaczona nr działki 326/4 przeznaczona do sprzedaży w drodze przetargu ustnego nieograniczonego

Województwo: małopolskie
Miasto: Kraków
Jedn. ewid.: 126104_9 Podgórze
Obręb: 73 - Podgórze

MAPA Z PROJEKTEM PODZIAŁU NIERUCHOMOŚCI DZ. 326/1.



PREZYDENT MIASTA KRAKOWA
Czesława Czajka

60 D. G. K.

2410/132/13

20 MAJ 2013

20 MAJ 2013

DYREKTOR WZDZIAŁU

Maria Witkiewicz

4062010

Sporządził: inż. inż. MARIAN KALETA

Geodeta uprawniony na podstawie
świadectwa nr 14503 z dn. 29.04.95
wydane przez MGPIB V-VI

11/03/2013

20 MAJ 2013