


Poświadczą się zgodność niniejszej kopii z treścią materiału państwowego zasobu geodezyjnego i kartograficznego	
Organ prowadzący państwowy zasób geodezyjny i kartograficzny	PREZYDENT MIASTA KRAKOWA
Łaznia materiału zasobu	M. Rosadnicza
Identyfikator ewidencyjny materiału zasobu	3483-6/2011
Data wykonania kopii	14.05.2015
Mię, nazwisko i podpis osoby reprezentującej organ	



205/2

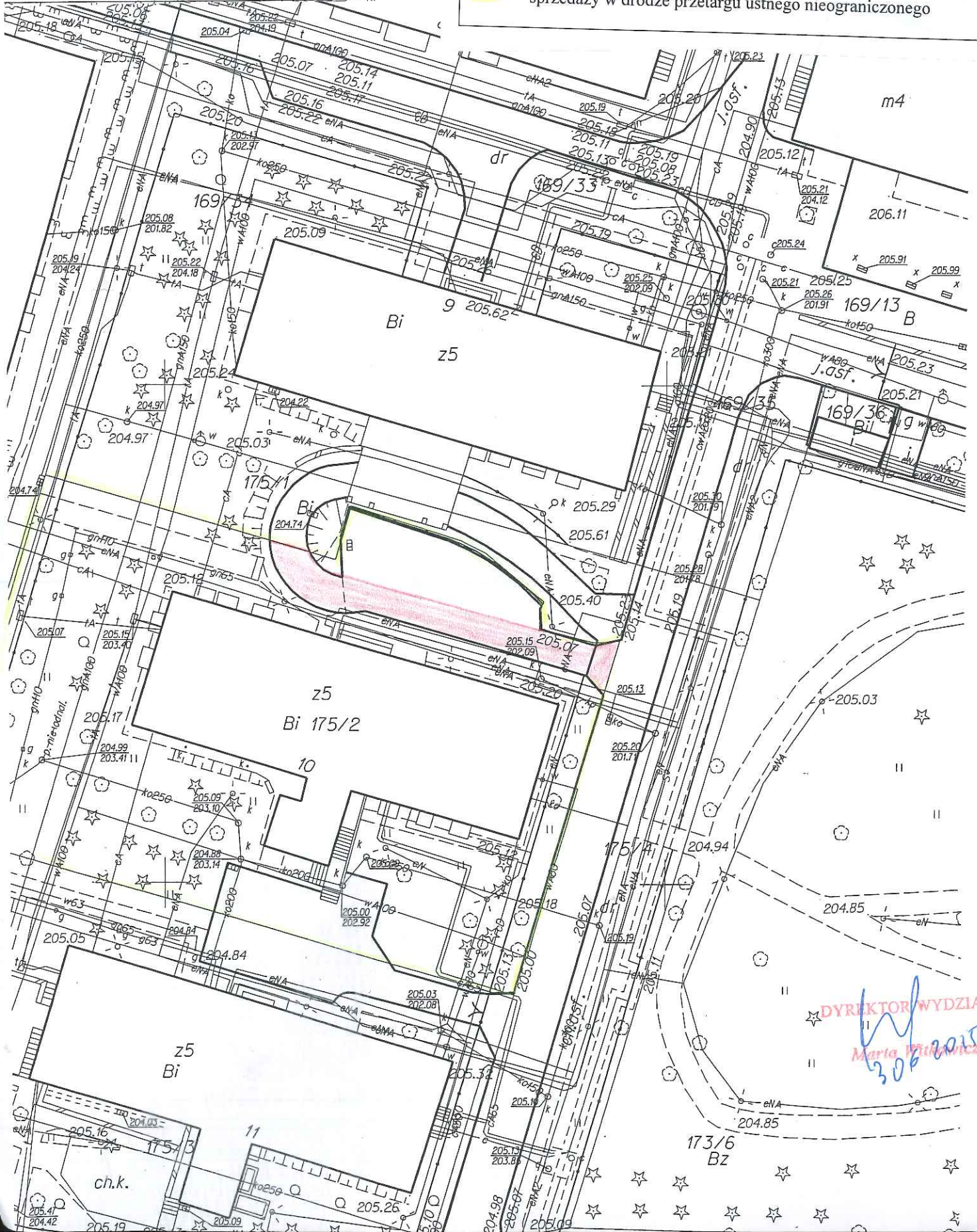
205.02

m4

załącznik Nr 3
do zarządzenia Prezydenta Miasta Krakowa
Nr z dnia

Obręb 47 jedn. ewid. Nowa Huta
skala 1: 500

-  przebieg służebności przejazdu, przechodu po terenie części działki nr 175/2
-  nieruchomość oznaczona nr działki 175/2 przeznaczona do sprzedaży w drodze przetargu ustnego nieograniczonego



DYREKTOR WYDZIAŁU

Marta Witkiewicz
30.05.2015