




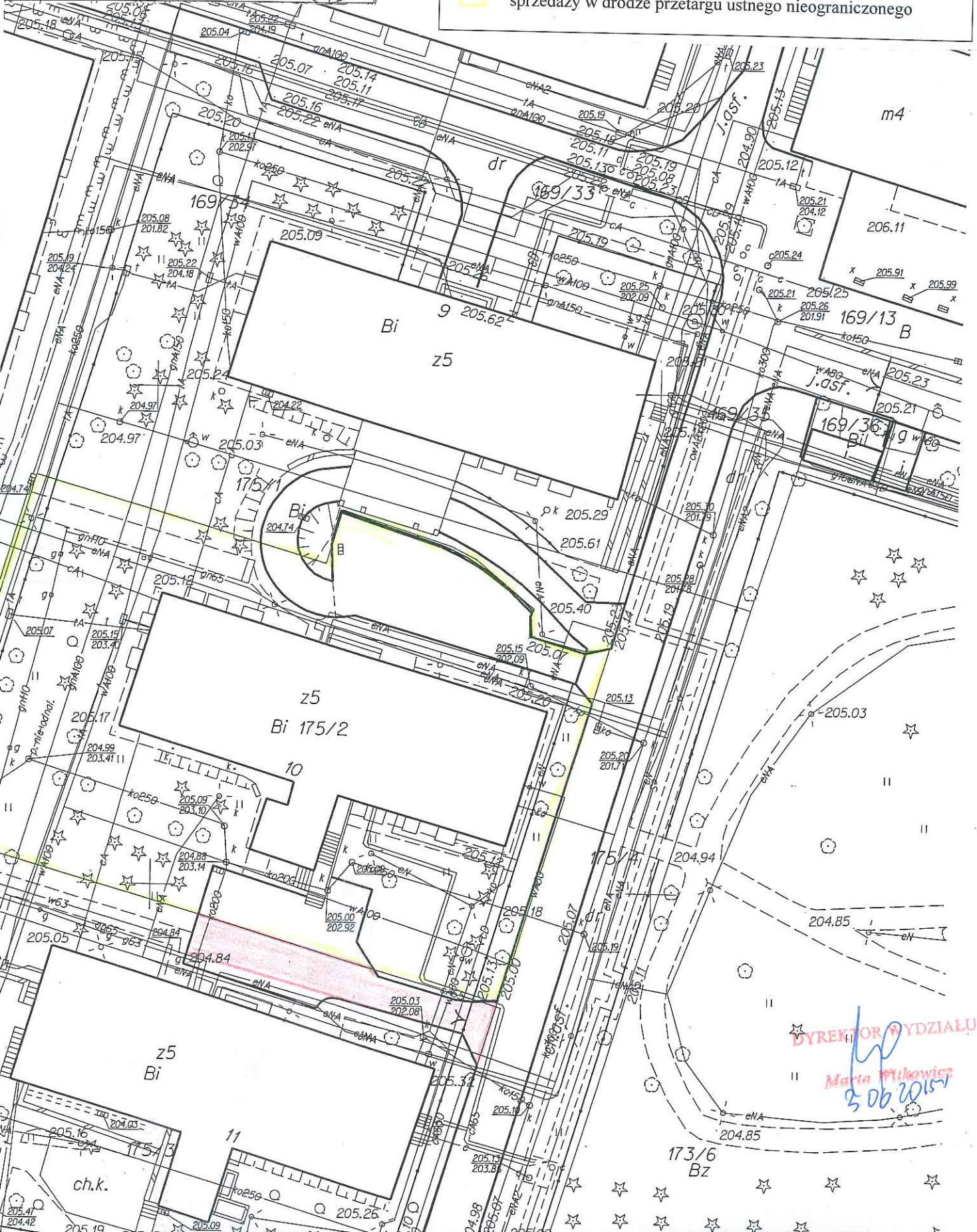
Poświadczam zgodność niniejszej kopii z treścią materiału państwowego zasobu geodezyjnego i kartograficznego	
Organ prowadzący państwowy zasób geodezyjny i kartograficzny	PREZYDENT MIASTA KRAKOWA
Nazwa materiału zasobu	m. Rosadnicza
Identyfikator ewidencyjny materiału zasobu	3483-6/2011
Data wykonania kopii	14.05.2015
Mię, nazwisko i podpis osoby reprezentującej organ	

załącznik Nr 2
do zarządzenia Prezydenta Miasta Krakowa
Nr _____ z dnia _____

Obręb 47 jedn. ewid. Nowa Huta
skala 1: 500

 przebieg służebności przejazdu, przechodu po terenie części działki nr 175/3

 nieruchomość oznaczona nr działki 175/2 przeznaczona do sprzedaży w drodze przetargu ustnego nieograniczonego



DYREKTOR WYDZIAŁU

Marta Pitkiewicz
5.06.2015