
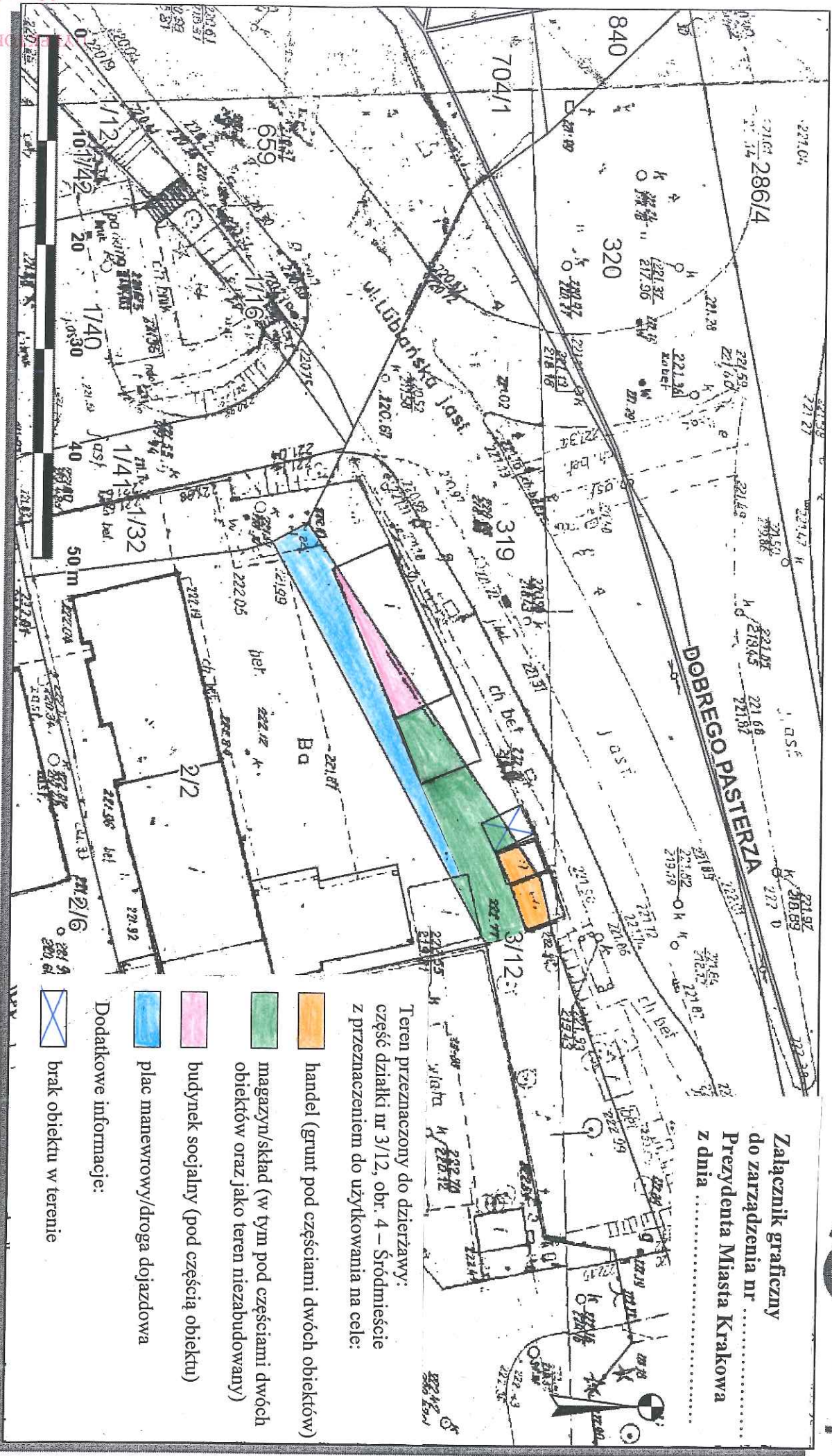


Skala 1 : 500






mapa przygotowana przy użyciu  
Internetowego Serwera Danych Przestrzennych



Załącznik graficzny  
do zarządzenia nr .....  
Prezydenta Miasta Krakowa  
z dnia .....



Teren przeznaczony do dzierżawy:  
część działki nr 3/12, obr. 4 – Śródmieście  
z przeznaczeniem do użytkowania na cele:

-  handel (grunt pod częściami dwóch obiektów)
  -  magazyn/skład (w tym pod częściami dwóch obiektów oraz jako teren niezabudowany)
  -  budynek socjalny (pod częścią obiektu)
  -  plac manewrowy/droga dojazdowa
- Dodatkowe informacje:
-  brak obiektu w terenie

Udostępniane informacje nie są dokumentami w postępowaniach administracyjnych i innych.  
Dokumenty należy zamawiać w Wydziale Geodezji co podlega opłatom zgodnie z zał. do ustawy z dn. 5 czerwca 2014 r. o zmianie ustawy - Prawo geodezyjne i kartograficzne oraz ustawy o postępowaniu egzekucyjnym w administracji (Dz. U. 2014 poz. 897).

Wydruk sporządzony przez cyrana (Cyrana Andrzej, Wydział Skarbu Miasta), 2014. 10.30 12:11:28

Maria Piskorz  
DR WYDZIAŁU