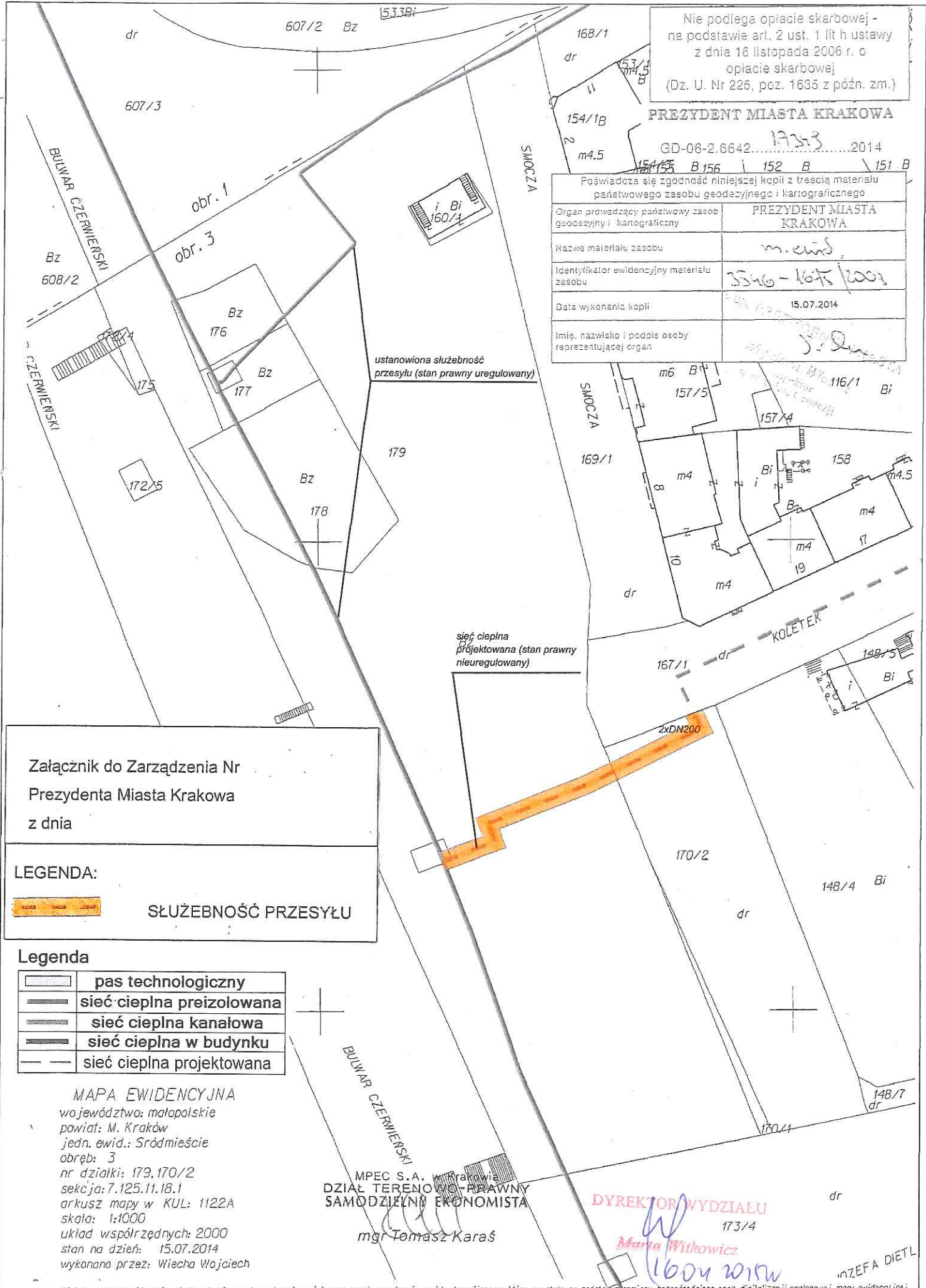


Nie podlega opłacie skarbowej -
na podstawie art. 2 ust. 1 lit h ustawy
z dnia 16 listopada 2006 r. o
opłacie skarbowej
(Dz. U. Nr 225, poz. 1635 z późn. zm.)

PREZYDENT MIASTA KRAKOWA

GD-06-2.6642... 17353 ... 2014

Poświadczam się zgodność niniejszej kopii z treścią materiału państwowego zasobu geodezyjnego i kartograficznego	
Organ prowadzący państwowy zasob geodezyjny i kartograficzny	PREZYDENT MIASTA KRAKOWA
Nazwa materiału zasobu	m. ewid.
Identyfikator ewidencyjny materiału zasobu	3546-1645/2001
Data wykonania kopii	15.07.2014
Imię, nazwisko i podpis osoby reprezentującej organ	<i>[Signature]</i>




ustanowiona służebność przesyłu (stan prawny uregulowany)






sieć ciepła projektowana (stan prawny nieuregulowany)

Załącznik do Zarządzenia Nr
Prezydenta Miasta Krakowa
z dnia

LEGENDA:

 SŁUŻEBNOŚĆ PRZESYŁU

Legenda

	pas technologiczny
	sieć ciepła preizolowana
	sieć ciepła kanałowa
	sieć ciepła w budynku
	sieć ciepła projektowana

MAPA EWIDENCYJNA
województwo: małopolskie
powiat: M. Kraków
jedn. ewid.: Śródmieście
obręb: 3
nr działki: 179, 170/2
sekcja: 7.125.11.18.1
arkusz mapy w KUL: 1122A
skala: 1:1000
układ współrzędnych: 2000
stan na dzień: 15.07.2014
wykonano przez: Wiecha Wojciech

MPEC S.A. Kraków
DZIAŁ TERENOWO-PRAWNY
SAMODZIĘLNIE EKONOMISTA
mgr Tomasz Karaś

DYREKTOR WYDZIAŁU
173/4
[Signature]
Marta Witkiewicz

WIECHA WOJCIECH

Wskazano, że mapa ewidencyjna jest wydrukkiem z bazy danych państwowego zasobu geodezyjnego i kartograficznego, która powstała na podstawie skanowania bezpośredniego oraz digitalizacji analogowej mapy ewidencyjnej.