

382/6
Bz



LEGENDA

pas technologiczny

sieć ciepła preizolowana

sieć ciepła w kanale lub tunelu

odwodnienie sieci ciepłej

kabel zasilania elektrycznego

mgr inż. Jacek Sempke
 Uprawnienia budowlane do projektowania
 bez ograniczeń w specyjalności
 konstrukcyjno-budowlanej
 Nr UAN-Upr. 190/88

Jacek Sempke

Załącznik graficzny do Zarządzenia Nr 1
 Prezydenta Miasta Krakowa
 z dnia

LEGENDA:

PAS SŁUŻEBNOŚCI PRZESYŁU

PREZYDENT MIASTA KRAKOWA
 Główny Ośrodek Dokumentacji Geodezyjnej i Kartograficznej
 31-526 Kraków, ul. Grunwaldzka 8

Powiadza się zgodność niniejszej mapy z oryginałem
 przyjętym do państwowego zasobu geodezyjnego
 i zarejestrowanym w dniu ... 24.02.2011 ...
 Niniejsza mapa nie może służyć do celów projektowych

Kraków, 23.01.2014
Malgorzata Adamczyk
 (data) (imię i nazwisko, podpis, stanowisko
 służbowe osoby upoważnionej)

MAPA EWIDENCYJNA
 województwo: małopolskie
 powiat: M. Kraków
 jedn. ewid.: Nowa Huta
 obręb: 44, 4f
 nr działki: 382/7, 435, 436
 sekcja: 7.125.12.03.4, 7.125.12.04.3
 arkusz mapy w KUL: 978A-C, 978C3
 skala: 1:1000
 układ współrzędnych: 2000
 stan na dzień: 23.01.2014
 wykonano przez: Adamczyk Malgorzata

PREZYDENT MIASTA KRAKOWA
 GD-06-2.6642.1822.....2014
 7.125.12.03.4, 7.125.12.04.1
 Nie podlega opłacie skarbowej -
 na podstawie art. 2 ust. 1 lit. h ustawy
 z dnia 16 listopada 2006 r. o
 opłacie skarbowej
 (Dz. U. Nr 225, poz. 1335 z późn. zm.)

PREZYDENT MIASTA KRAKOWA
 Główny Ośrodek Dokumentacji Geodezyjnej i Kartograficznej
 31-526 Kraków, ul. Grunwaldzka 8

Reprodukcje, rozpowszechnianie i rozprowadzanie
 niniejszego dokumentu wymaga zezwolenia, o którym
 mowa w art. 18 ustawy z dnia 17 maja 1989 r.
 Prawo geodezyjne i kartograficzne
 (Dz. U. z 2010 r. Nr 103, poz. 1287 z późn. zm.)

Kraków, 23.01.2014
Malgorzata Adamczyk
 (data) (imię i nazwisko, podpis, stanowisko
 służbowe osoby upoważnionej)

Wniosek ewidencyjny jest wydrukem z bazy danych państwowego zasobu geodezyjnego i kartograficznego, która powstała na podstawie pomiaru bezpośredniego oraz digitalizacji analogowej mapy ewidencyjnej.

Bz 50/101
Nie podlega opłacie skarbowej -
na podstawie art. 2 ust. 1 lit h ustawy
z dnia 16 listopada 2006 r. o
opłacie skarbowej
(Dz. U. Nr 225, poz. 1635 z późn. zm.)

PREZYDENT MIASTA KRAKOWA
GD-06-2.6642.....2014
1822

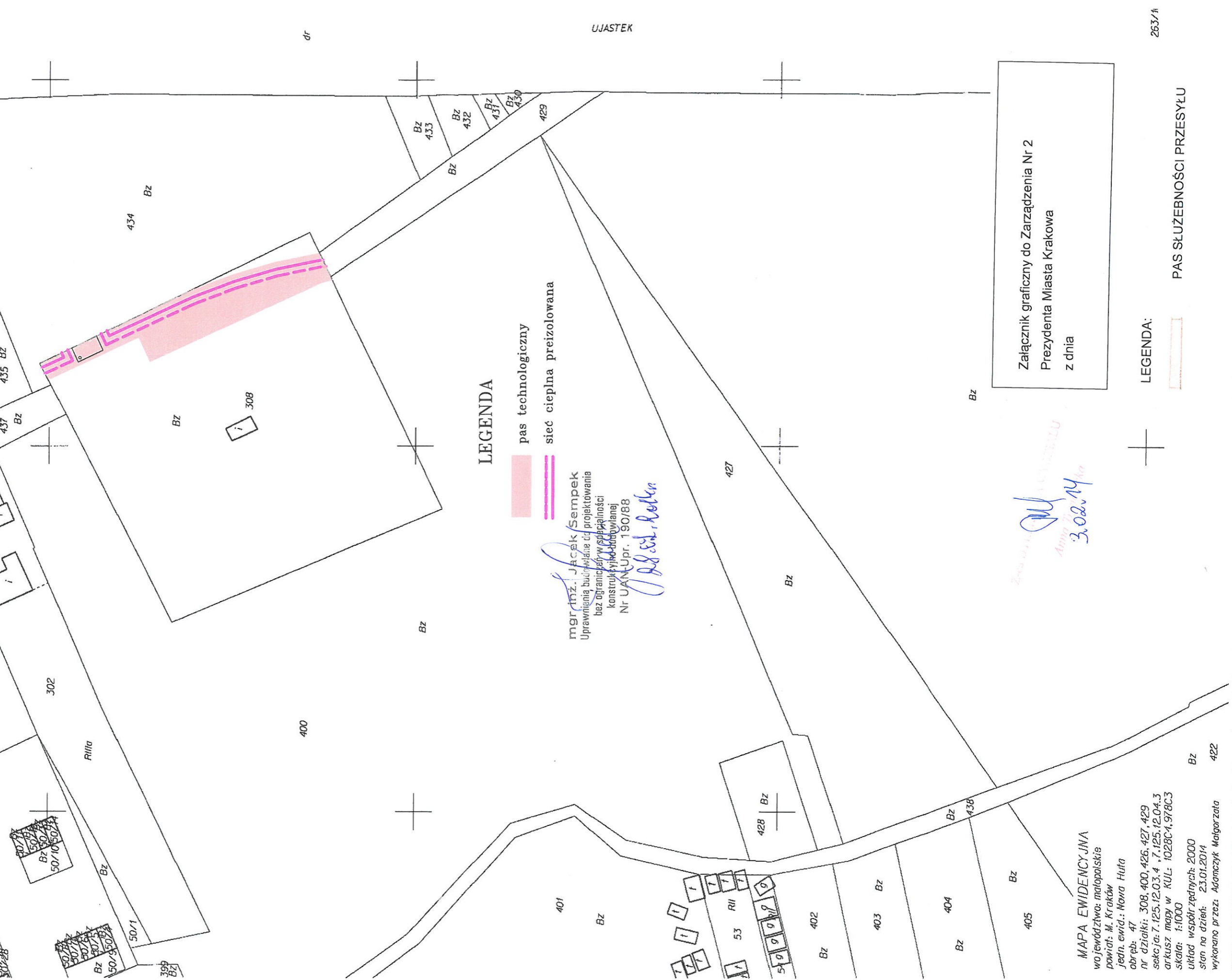
Bz 436
Bz 437
50/101
301
Rilita
302
Rilita
300
400
401
Bz
402
403
Bz
404
Bz
405
428
Bz
427
Bz
429
430
Bz
431
Bz
432
Bz
433
434
Bz
308
i

PREZYDENT MIASTA KRAKOWA
Grodzki Ośrodek Dokumentacji Geodezyjnej i Kartograficznej
31-526 Kraków, ul. Grunwaldzka 8
Reprodukcje, rozpowielanie i rozprowadzanie
niniejszego dokumentu wyłącza odpowiedzialność
innowa s. art. 18 ustawy z dnia 17 maja 1983 r. -
Prawo geodezyjne i kartograficzne
(Dz. U. z 2010 r. Nr 193, poz. 1297 z późn. zm.)

Kraków, 23.01.2014
(data)
[imię i nazwisko, podpis, stanowisko
słabow oszky upowazniony]

PREZYDENT MIASTA KRAKOWA
Grodzki Ośrodek Dokumentacji Geodezyjnej i Kartograficznej
31-526 Kraków, ul. Grunwaldzka 8
Pozwala się zgodzić niniejszą mapę z oryginałem
przyjętym do państwowego zasobu geodezyjnego
i kartograficznego w dniu 24.02.2011
i zawiadomionym pod nr 3463-9/2011
Niniejsza mapa nie może służyć do celów projektowych

Kraków, 23.01.2014
(data)
[imię i nazwisko, podpis, stanowisko
słabow oszky upowazniony]



LEGENDA

- [pink box] pas technologiczny
- [pink lines] sieć ciepła preizolowana

mgr inż. J. Jacek Sempek
Uprawnienia budowlane do projektowania
bez ograniczeń w specjalności
konstrukcyjno-budowlanej
Nr UAN-Upr. 190/88
[signature]

Załącznik graficzny do Zarządzenia Nr 2
Prezydenta Miasta Krakowa
z dnia

MAPA EWIDENCYJNA
województwo: małopolskie
powiat: M. Kraków
jedn. ewid.: Nowa Huta
obręb: 47
nr działki: 308, 400, 426, 427, 429
sekcja: 7.125.12.03.4.7.125.12.04.3
arkusz mapy w KUL: 1028C-4, 978C.3
skala: 1:1000
układ współrzędnych: 2000
sfcen na dzień: 23.01.2014
wykonano przez: Adameczyk Małgorzata

LEGENDA:



PAS SŁUŻEBNOŚCI PRZESYŁU

Bz 50/101
Nie podlega opłacie skarbowej -
na podstawie art. 2 ust. 1 lit h ustawy
z dnia 16 listopada 2006 r. o
opłacie skarbowej
(Dz. U. Nr 225, poz. 1635 z późn. zm.)

PREZYDENT MIASTA KRAKOWA
GD-06-2.0642.....2014
1832

Bz 436
50/101
Bz 437

PREZYDENT MIASTA KRAKOWA
Grodzki Ośrodek Dokumentacji Geodezyjnej i Kartograficznej
31-526 Kraków, ul. Grunwaldzka 8

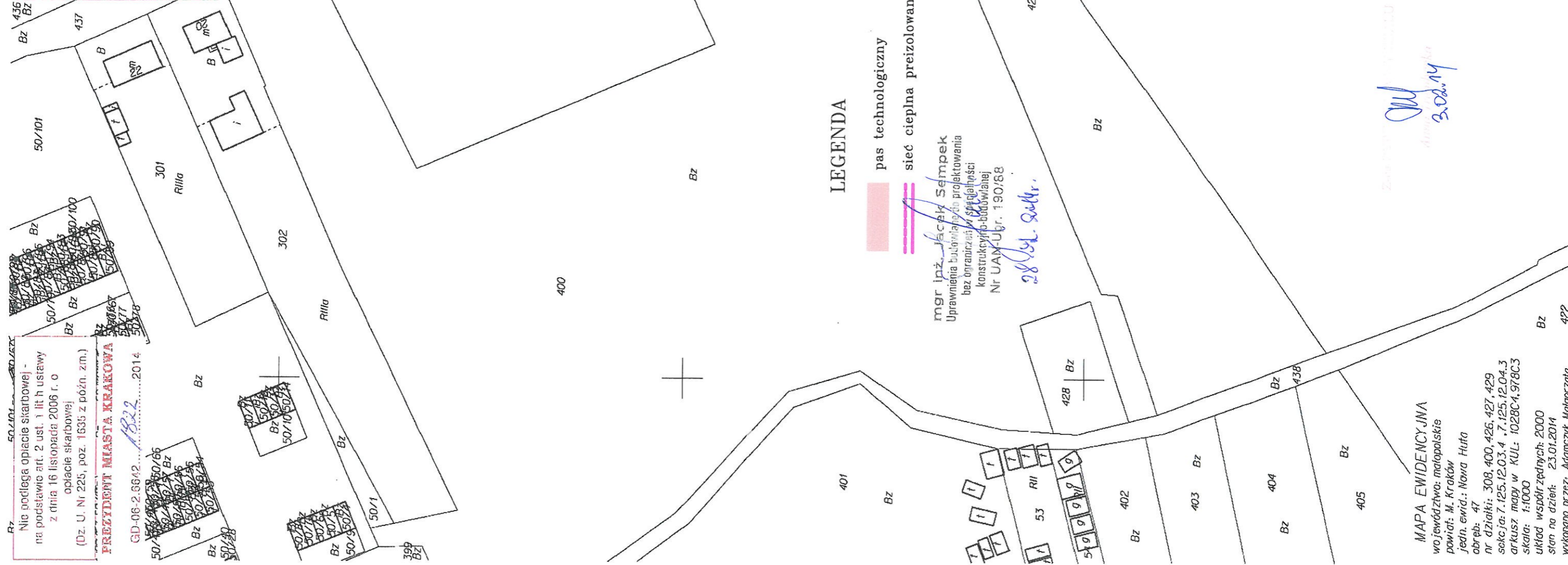
Reproduktowane, rozszerzanie i rozprowadzanie
niniejszego cokolwiek wyraża rezygnacja, o którym
mowa w art. 16 ustawy z dnia 17 maja 1988 r. -
Prawo geodezyjne i kartograficzne
(Dz. U. z 2010 r. Nr 185, poz. 1287 z późn. zm.)

Kraków 23.01.2014
(data)



PREZYDENT MIASTA KRAKOWA
Grodzki Ośrodek Dokumentacji Geodezyjnej i Kartograficznej
31-526 Kraków, ul. Grunwaldzka 8

Przebiega sie zgodność niniejsze mapy z oryginalami
przyjętym do niniejszego zespołu geodezyjnego
i kartograficznego w dniu 24.02.2011
i zawartym opiewanym pod nr 3463-6/2011

Kraków 23.01.2014
(data)



LEGENDA

-  pas technologiczny
-  sieć ciepła preizolowana

mgr inż. Jacek Semppek
Upewnienia budowlane do projektowania
bez ograniczeń w dziedzinie
konstrukcyjno-budowlanej
Nr UAN Upr. 190/68

28.01.2014

MAPA EWIDENCYJNA
województwo: małopolskie
powiat: M. Kraków
jedn. ewid.: Nowa Huta
obręb: 47
nr działki: 308, 400, 426, 427, 429
sekcja: 7.125.12.03.4 7.125.12.04.3
arkusz mapy w KUL: 1028C4.978C3
skala: 1:1000
układ współrzędnych: 2000
plan na dzień: 23.01.2014
wykonano przez: Adamczyk Małgorzata

Załącznik graficzny do Zarządzenia Nr 4
Prezydenta Miasta Krakowa
z dnia

LEGENDA:

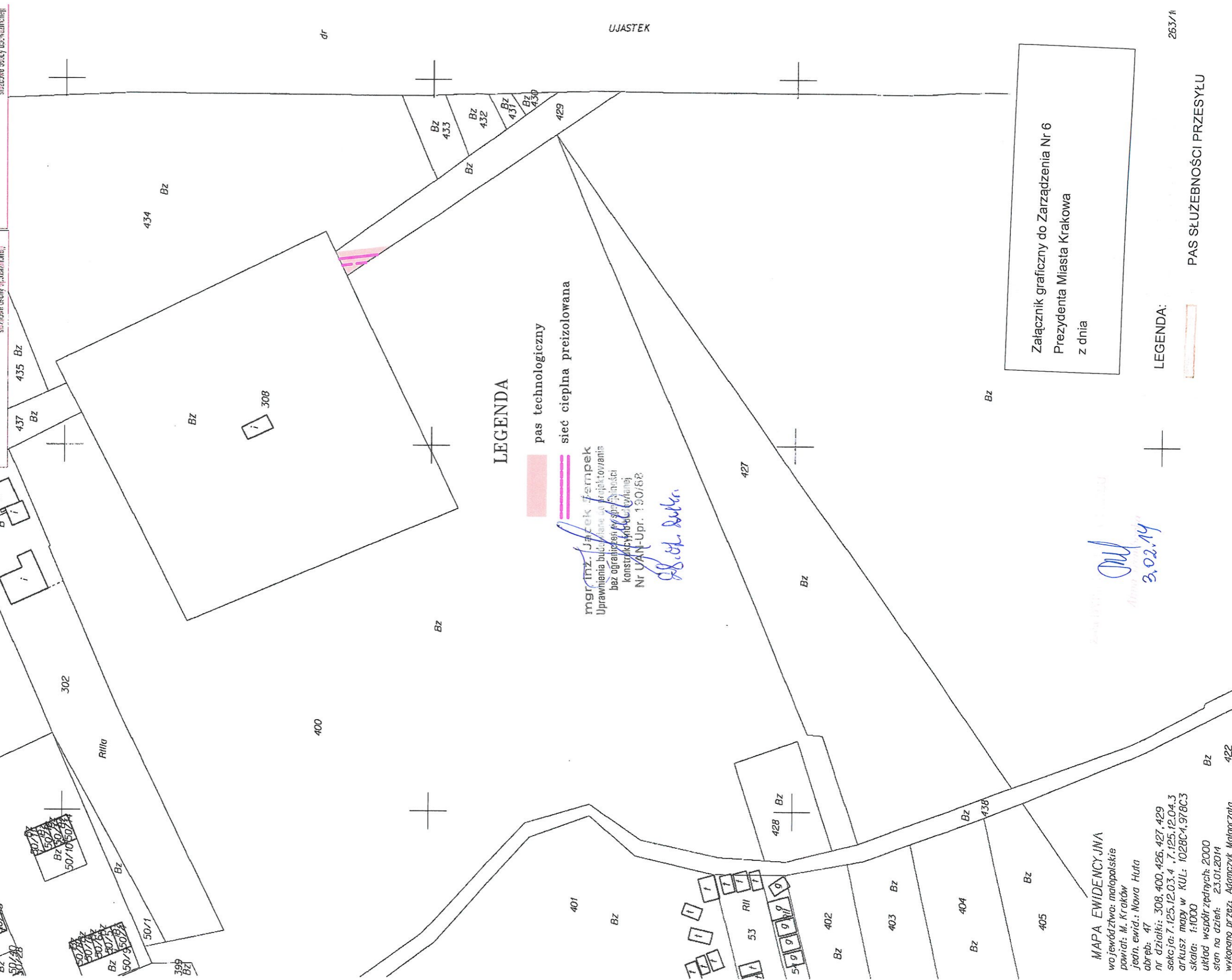
PAS SŁUŻEBNOŚCI PRZESYŁU

Bz 50/101
Nie podlega opłacie skarbowej -
na podstawie art. 2 ust. 1 lit h ustawy
z dnia 16 listopada 2006 r. o
opłacie skarbowej
(Dz. U. Nr 225, poz. 1635 z późn. zm.)
PREZYDENT MIASTA KRAKOWA
GD-06-2.9642.....2014
1822

Bz 436
50/101
437
Bz 301
Rilla
Bz 302
Rilla
Bz 400
Bz 401
Bz 402
Bz 403
Bz 404
Bz 405
Bz 422
Bz 428
Bz 438
Bz 439
Bz 440
Bz 429
Bz 433
Bz 432
Bz 431
Bz 430
Bz 427
Bz 426
Bz 425
Bz 424
Bz 423
Bz 422

PREZYDENT MIASTA KRAKOWA
Grodzki Ośrodek Dokumentacji Geodezyjnej i Kartograficznej
31-526 Kraków, ul. Grunwaldzka 8
Reproduktowanie, rozszerzanie i rozprowadzanie
niniejszego dokumentu wymaga zezwolenia, o którym
mowa w art. 16 ustawy z dnia 17 maja 1988 r.
Prawo geodezyjne i kartograficzne
(Dz. U. z 2010 r. Nr 185, poz. 1287 z późn. zm.)
Kraków, 23.01.2014
[Signature]
[Stamp]

PREZYDENT MIASTA KRAKOWA
Grodzki Ośrodek Dokumentacji Geodezyjnej i Kartograficznej
31-526 Kraków, ul. Grunwaldzka 8
Pozwala się zgodzić niniejszą mapę z wymaganym
przyjętym do realizacji projektu geodezyjnego
i kartograficznego, w dniu 24.02.2011
i zawartą umowę nr 3483-6/2011
Mniejsza mapa nie może służyć do celów projektowych
Kraków, 23.01.2014
[Signature]
[Stamp]



LEGENDA

-  pas technologiczny
-  siec cieplna preizolowana
-  siec cieplna w kanale lub tunelu

1/349

mgr inż. Jacek Szempek
 Uprawnienia budowlane do projektowania
 bez ograniczeń w specjalności
 konstrukcyjno-budowlanej
 Nr UAN-Upr. 190188

28.01.2014

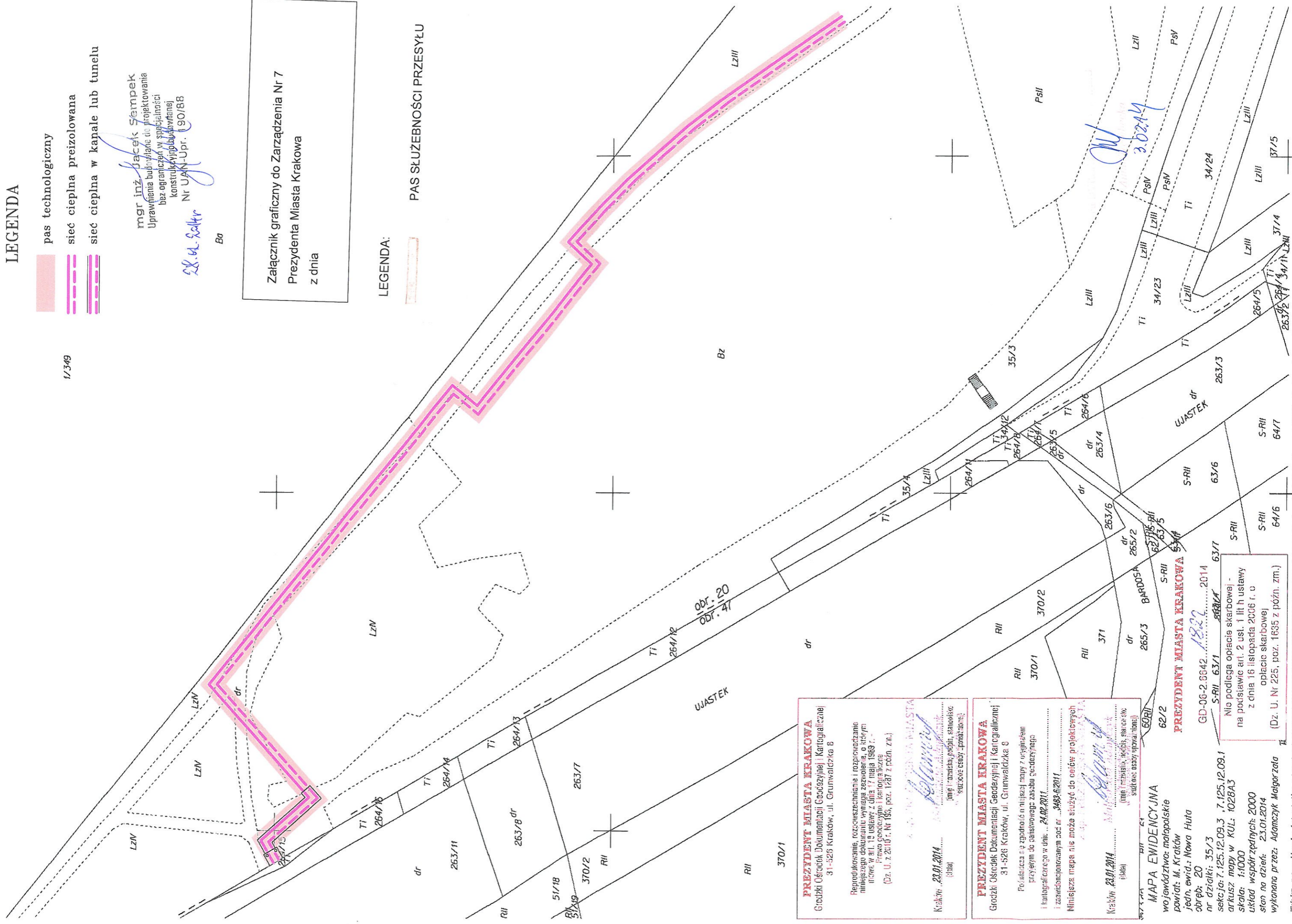
Ba

Załącznik graficzny do Zarządzenia Nr 7
 Prezydenta Miasta Krakowa
 z dnia

LEGENDA:



PAS SŁUŻEBNOŚCI PRZESYŁU



PREZYDENT MIASTA KRAKOWA
 Główny Ośrodek Dokumentacji Geodezyjnej i Kartograficznej
 31-526 Kraków, ul. Grunwaldzka 8

Reprodukowanie, rozszerzanie i rozprowadzanie niniejszego dokumentu wymaga zezwolenia o którym mowa w art. 18 ustawy z dnia 17 maja 1969 r. - Prawo geodezyjne i kartograficzne (Dz. U. z 2010 r. Nr 156, poz. 1287 z późn. zm.)

Kraków, 23.01.2014
 (data) *[Signature]*
 (imię i nazwisko, podpis, stanowisko służbowe osoby - powołanie)

PREZYDENT MIASTA KRAKOWA
 Główny Ośrodek Dokumentacji Geodezyjnej i Kartograficznej
 31-526 Kraków, ul. Grunwaldzka 8

Polatująca się zgodność niniejszej mapy z oryginałem przyjęłym do obrotowego zasobu geodezyjnego i kartograficznego w dniu... 24.02.2011
 i zaawidnowanym pod nr... 9489-6/2011

Niniejsza mapa nie może służyć do celów projektowych z wyjątkiem... 34/11/12/13/14/15/16/17/18/19/20/21/22/23/24/25/26/27/28/29/30/31/32/33/34/35/36/37/38/39/40/41/42/43/44/45/46/47/48/49/50/51/52/53/54/55/56/57/58/59/60/61/62/63/64/65/66/67/68/69/70/71/72/73/74/75/76/77/78/79/80/81/82/83/84/85/86/87/88/89/90/91/92/93/94/95/96/97/98/99/100

Kraków, 23.01.2014
 (data) *[Signature]*
 (imię i nazwisko, podpis, stanowisko służbowe osoby - powołanie)

MAPA EWIDENCYJNA
 województwo: małopolskie
 powiat: M. Kraków
 jedn. ewid.: Nowa Huta
 obręb: 20
 nr działki: 35/3
 sekcja: 7.125.12.09.3 7.125.12.09.1
 arkusz mapy w KUL: 1028A3
 skala: 1:1000
 układ współrzędnych: 2000
 stan na dzień: 23.01.2014
 wykonano przez: Adamczyk Małgorzata

GD-06-2.0042... 2014
 S-RII 63/1 63/7
 S-RII 63/6 63/6
 S-RII 64/6 64/6
 S-RII 64/7 64/7

Niebiesza mapa ewidencyjna jest wydrukem z bazy danych powiatowego zasobu geodezyjnego i kartograficznego, która powstaje na podstawie materiału bezspornego oraz digitalizacji mapy ewidencyjnej.

PREZYDENT MIASTA KRAKOWA
Grodzki Ośrodek Dokumentacji Geodezyjnej i Kartograficznej
31-526 Kraków, ul. Grunwaldzka 8

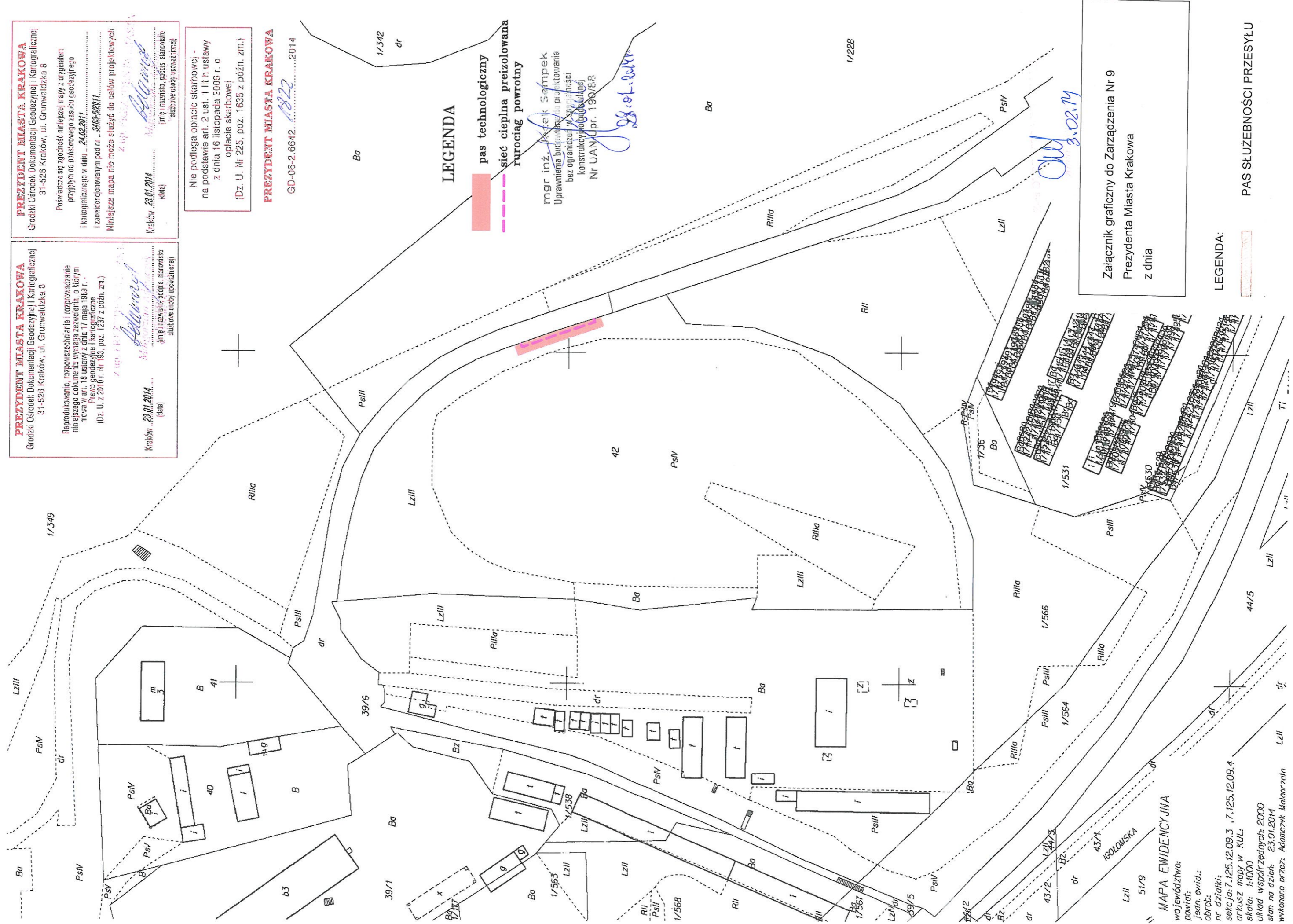
Reprodukcje, rozpowszechnianie i rozprowadzanie niniejszego dokumentu wymaga zezwolenia, o którym mowa w art. 18 ustawy z dnia 17 maja 1989 r. "Prawo geodezyjne i kartograficzne" (Dz. U. z 2016 r. Nr 193, poz. 1237 z późn. zm.)

Kraków, 23.01.2014.
(data)
[Podpis]
[Imię i nazwisko, podpis, stanowisko, służbowe oznaczenie]

PREZYDENT MIASTA KRAKOWA
Grodzki Ośrodek Dokumentacji Geodezyjnej i Kartograficznej
31-526 Kraków, ul. Grunwaldzka 8

Posiada sfp zgodność, niniejszej f-apy z wyznaczeniem przyjętym do pomiarowego zasobu geodezyjnego i katalogizację w dniu 24.02.2011 i zaoferowanymi pod nr 3483-02011. Niniejsza mapa nie może służyć do celów projektowych

Kraków, 23.01.2014.
(data)
[Podpis]
[Imię i nazwisko, podpis, stanowisko, służbowe oznaczenie]



LEGENDA

- pas technologiczny
- sieć ciepłota preizolowana rurociąg powrotny

mgr inż. ~~Andrzej~~ Semppek
Uprawnienia budowlane do projektowania bez ograniczeń w szczególności konstruktivno-budowlanej
Nr UAN/Up. 198/83





Załącznik graficzny do Zarządzenia Nr 9
Prezydenta Miasta Krakowa
z dnia 3.02.14

LEGENDA:

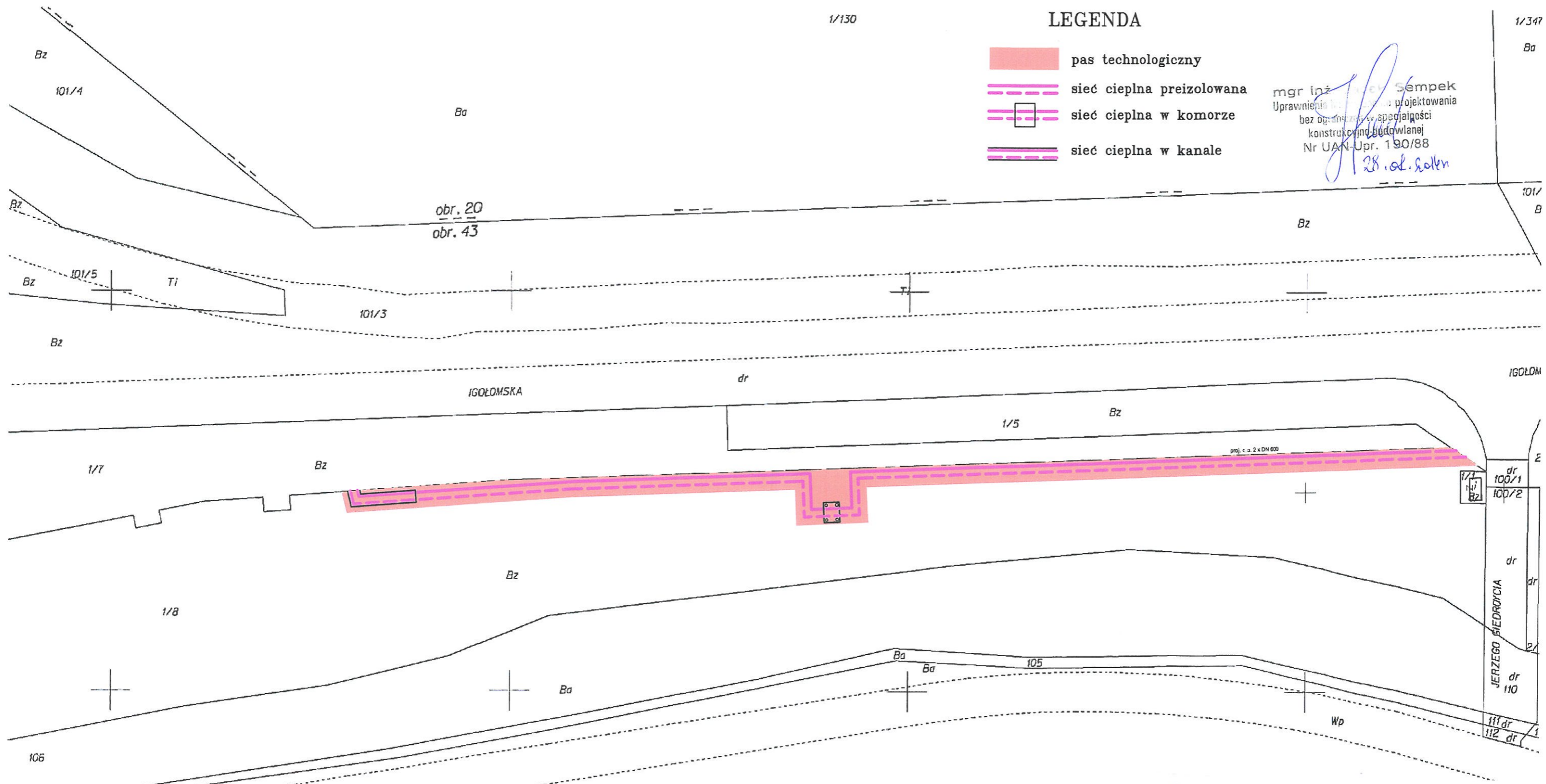
- PAS SŁUŻEBNOŚCI PRZESYŁU

MAPA EWIDENCYJNA

województwo: ...
powiat: ...
Jedn. ewid.: ...
obręb: ...
nr działki: ...
sekcja: 7.125.12.09.3, 7.125.12.09.4
arkusz mapy w KUL: ...
skala: 1:1000
układ współrzędnych: 2000
stan na dzień: 23.01.2014
wykonano przez: Adamczyk Małgorzata

-  pas technologiczny
-  sieć ciepła preizolowana
-  sieć ciepła w komorze
-  sieć ciepła w kanale

mgr inż. *[Signature]* Sempek
 Uprawnienia do projektowania
 bez ograniczeń w specjalności
 konstrukcyjno-budowlanej
 Nr UAN-Upr. 190/88
 28.02.2014



MAPA EWIDENCYJNA
 województwo: małopolskie
 powiat: M. Kraków
 jedn. ewid.: Nowa Huta
 obręb: 43
 nr działki: 1/8
 sekcja: 7.125.12.14.2, 7.125.12.09.4
 arkusz mapy w KUL: 1078B3.B4
 skala: 1:1000
 układ współrzędnych 2000
 stan na dzień: 28.01.2014
 wykonano przez: Sajdak Agnieszka

PREZYDENT MIASTA KRAKOWA
 Grodzki Ośrodek Dokumentacji Geodezyjnej i Kartograficznej
 31-526 Kraków, ul. Grunwaldzka 8

Reprodukcje, rozpowszechnianie i rozprowadzanie niniejszego dokumentu wymaga zezwolenia, o którym mowa w art. 18 ustawy z dnia 17 maja 1969 r. - Prawo geodezyjne i kartograficzne (Dz. U. z 2010 r. Nr 193, poz. 1287 z późn. zm.)

z up. PREZYDENTA MIASTA
[Signature] Agnieszka Sajdak
 Kraków, 28.01.2014 (data)

PREZYDENT MIASTA KRAKOWA
 Grodzki Ośrodek Dokumentacji Geodezyjnej i Kartograficznej
 31-526 Kraków, ul. Grunwaldzka 8

Poświadczam zgodność niniejszej mapy z oryginałem przyjętym do państwowego zasobu geodezyjnego i kartograficznego w dniu 09.03.2011 i zaewidencjonowanym pod nr 3540/3/2011


Niniejsza mapa nie może służyć do celów projektowych

z up. PREZYDENTA MIASTA
[Signature] Agnieszka Sajdak
 Kraków, 28.01.2014 (data)

LIII 9/1	LIII
LIII 9/2	LIII
LIII 11	LIII 10
LIII 12	LIII 13
LIII 15/4	LIII 18/2
LIII 17	LIII 16

nie podlega opłacie skarbowej - na podstawie art. 2 ust. 1 lit h ustawy z dnia 16 listopada 2006 r. o opłacie skarbowej (Dz. U. Nr 225, poz. 1635 z późn. zm.)

Załącznik graficzny do Zarządzenia Nr 10
 Prezydenta Miasta Krakowa
 z dnia

LEGENDA:
 PAS SŁUŻEBNOŚCI PRZESYŁU

PREZYDENT MIASTA KRAKOWA
 GD-06-2.6642..2193.....2014

Niniejsza mapa ewidencyjna jest wydrukiem z bazy danych powiatowego zasobu geodezyjnego i kartograficznego, która powstała na podstawie pomiaru terenowego oraz digitalizacji analogowej mapy ewidencyjnej.