

Działki

nie wybrane













wybrane

Punkty adresowe

nie wybrane

wybrane

Budynki

-  BIUROWE
-  HANDLOWO-USŁUGOWE
-  INNE NIEMIESZKALNE
-  MIESZKALNE
-  OŚWIATY, NAUKI I KULTURY
-  PRODUKCYJNE, USŁUGOWE I
-  PRZEMYSŁOWE
-  SZPITALI I ZAKŁADÓW OPIEKI
-  TRANSPORTU I ŁĄCZNOŚCI
-  ZBIORNIKI, SILOSY I BUDYNKI
-  wybrane
-  pozostałe

Obręby

nie wybrane

wybrane


Załącznik graficzny

do zarządzenia nr

Prezydenta Miasta Krakowa

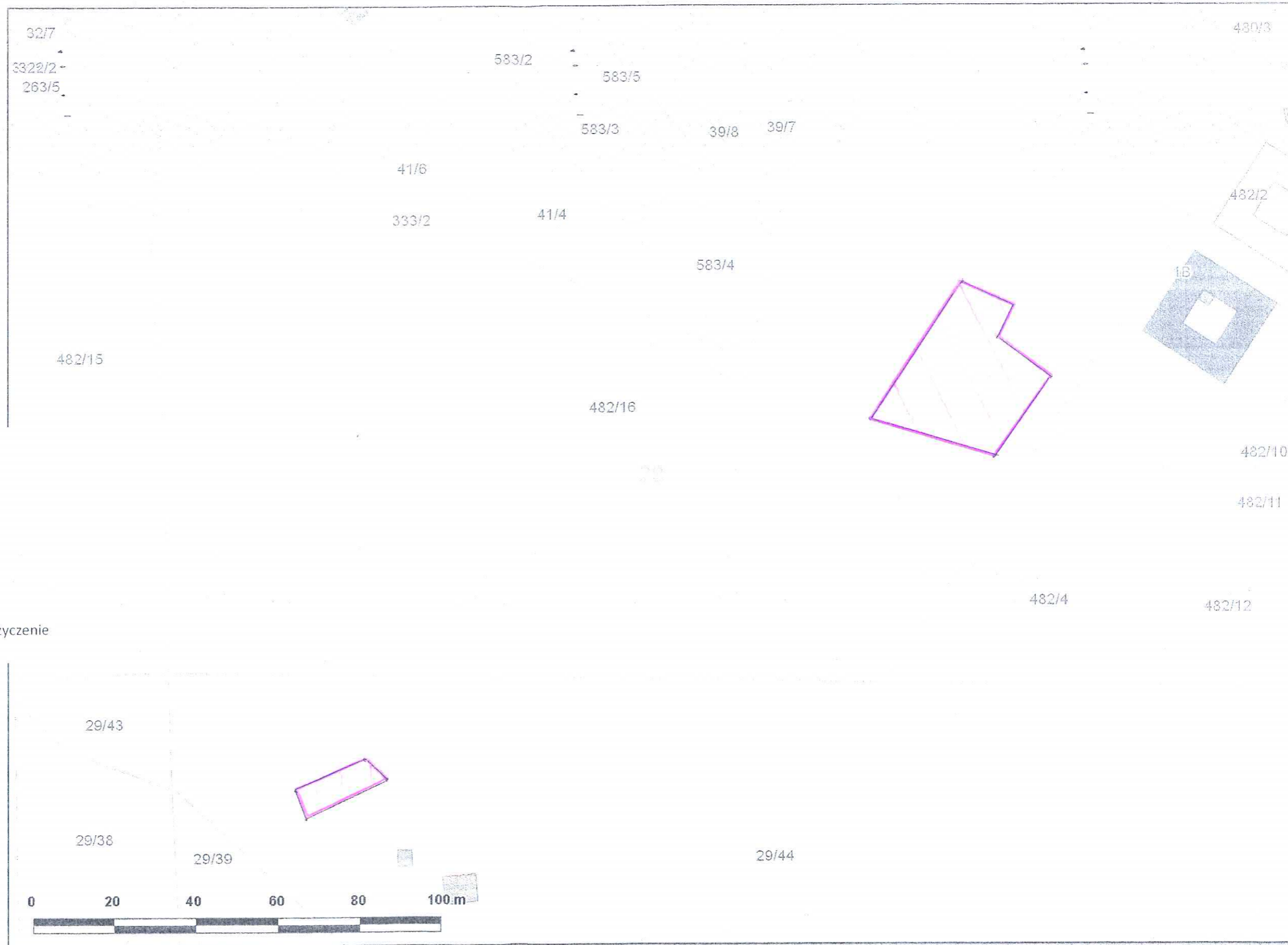
z dnia

LEGENDA

 teren przeznaczony do oddania w użyczenie na rzecz „Wake Point” s. c.

Skala 1 : 1000

mapa przygotowana przy użyciu Internetowego Serwera Danych Przestrzennych



Zarząd Infrastruktury Sportowej
 w Krakowie
 ul. Walerego Ślawnka 10
 30-633 Kraków
 NIP 6792988495

-8- DYREKTOR

Krzysztof Kowal

Udostępniane informacje nie są dokumentami w postępowaniach administracyjnych i innych.

Dokumenty należy zamawiać w Wydziale Geodezji co podlega opłatom zgodnie z zał.do ustawy z dn.5 czerwca 2014 r. o zmianie ustawy - Prawo geodezyjne i kartograficzne oraz ustawy o postępowaniu egzekucyjnym w administracji (Dz.U.2014.poz.897).

Wydruk sporządzony przez gumulczyński (GUMUŁCZYŃSKI JAKUB, ZARZĄD INFRASTRUKTURY SPORTOWEJ), 2014.09.15 10:37:38