

Miejski Program Rewitalizacji Krakowa

Załącznik Nr 4 Instrukcja dla beneficjentów



Kraków 2014



URZĄD MIASTA KRAKOWA
WYDZIAŁ ROZWOJU MIASTA
PL.WSZYSTKICH ŚWIĘTYCH 3-4
31-004 KRAKÓW
TEL: 12 616 15 48
FAX: 12 616 17 17



WYKONAWCA:
LIDER PROJEKT SP. Z O.O.
UL. WINOGRADY 60
61-659 POZNAŃ
TEL: 61 828 08 11
FAX: 61 623 22 57

ZESPÓŁ ROBOCZY:
ANNA WITEK
KAROLINA STAREK
MAGDALENA GŁOWACKA
MARCIN ŁUGAWIAK
MAREK BARANOWSKI
WOJCIECH PTAK

SPIS TREŚCI

1. Podstawa prawna	4
2. Informacje ogólne.....	4
3. Podstawowe informacje o Miejskim Programie Rewitalizacji Krakowa.....	4
4. Procedura Naboru Projektów	6
Harmonogram naboru	6
Ogłoszenie o naborze.....	7
Regulamin naboru	7
Formularz zgłoszenia projektu	8
5. Sposób przygotowania projektu do MPRK.....	8
Wzór i sposób wypełniania karty projektu	8
6. Kryteria kwalifikacji i oceny projektów zgłaszanych do MPRK.....	70
Kryteria włączenia do programu	70
Analiza projektów i włączenie do programu	71
7. Zasady monitorowania projektów zgłaszanych do MPRK.....	72
Definicja monitoringu	72
Procedury monitoringu i współpracy z beneficjentami.....	72
Okres sprawozdawczości.....	72
Formularz monitoringowy	72
8. Wsparcie beneficjentów w procesie przygotowania projektów	74
Spis map.....	75

1. PODSTAWA PRAWNA

Instrukcja jest załącznikiem do aktualizacji Miejskiego Programu Rewitalizacji Krakowa (MPRK).

2. INFORMACJE OGÓLNE

Instrukcja dla beneficjentów służy przedstawieniu sposobu naboru projektów do MPRK, analizy zgłaszanych projektów do włączenia do MPRK oraz sposobu ich monitorowania. W instrukcji przedstawiono:

- sposób przygotowania projektu do MPRK, w tym podstawowe informacje o Miejskim Programie Rewitalizacji Krakowa,
- kryteria kwalifikacji i oceny projektów zgłaszanych do MPRK,
- zasady monitorowania projektów zgłaszanych do MPRK,
- wzór i sposób wypełniania karty projektu.

Projekty włączone do MPRK będą stanowić listę projektów Miejskiego Programu Rewitalizacji Krakowa podlegającą bieżącej aktualizacji zgodnie z harmonogramem naboru projektów. Aktualizacja listy będzie podlegać uchwale Rady Miasta Krakowa.

Jednostka główna miejskiej polityki rewitalizacji Krakowa będzie odpowiedzialna za:

- ogłoszenie naboru projektów,
- analizę zgłoszonych projektów,
- włączenie wybranych projektów do MPRK i przedstawienie aktualnej listy do uchwały Rady Miasta Krakowa,
- monitorowanie projektów włączonych do MPRK.

Projekty do MPRK mogą być zgłaszane przez instytucje, odpowiedzialne za ich realizację, zwane również beneficjentami MPRK. Nie określa się, ze względu na rodzaj i formę prawną, typów instytucji, które mogą zgłosić projekty do MPRK.

3. PODSTAWOWE INFORMACJE O MIEJSKIM PROGRAMIE REWITALIZACJI KRAKOWA

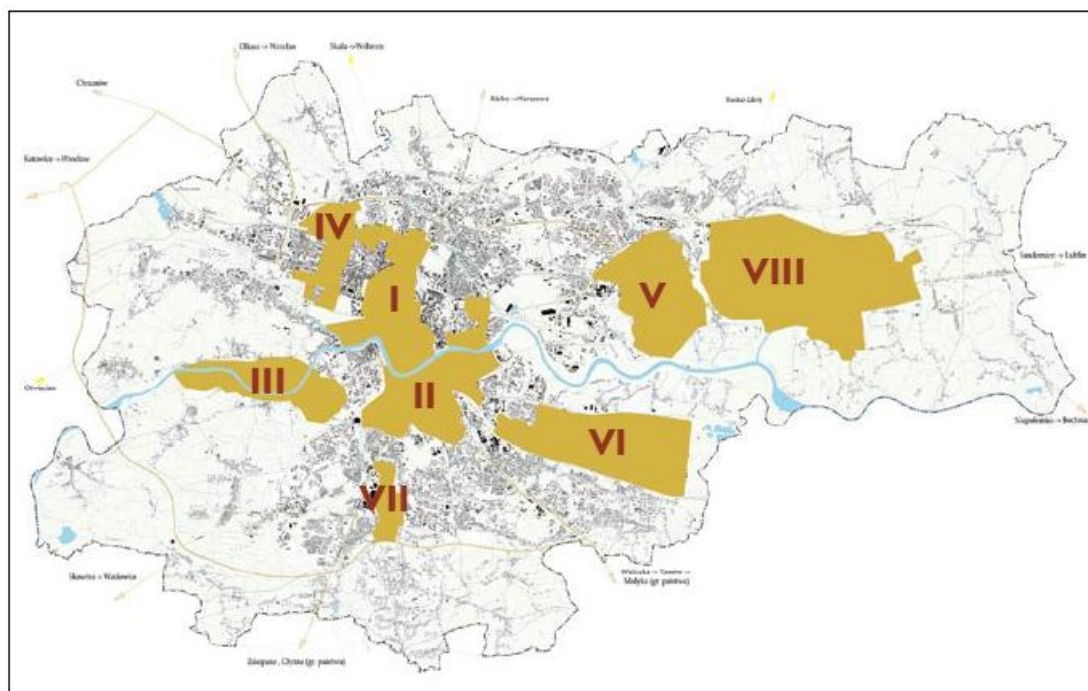
Miejski Program Rewitalizacji Krakowa stanowi dokument operacyjny, będący punktem odniesienia dla władz, instytucji publicznych oraz podmiotów prywatnych w zakresie działań ukierunkowanych na rehabilitację przestrzeni publicznej, ze szczególnym uwzględnieniem potrzeb społecznych, gospodarczych i środowiskowych.

Zaktualizowany MPRK stanowi podstawę do opracowania Lokalnych Programów Rewitalizacji, które to programy są warunkiem koniecznym do ubiegania się o dofinansowanie z funduszy strukturalnych Unii Europejskiej. MPRK ma zatem istotne znaczenie dla wszystkich interesariuszy zlokalizowanych na obszarze nim objętym. Jego finalna forma zawierać będzie propozycje projektów inwestycji zgłaszanych przez instytucje publiczne, jak i podmioty prywatne, które stanowić będą podstawę do ubiegania się o środki publiczne przeznaczone na cele rewitalizacyjne, w szczególności pochodzące z Małopolskiego Regionalnego Programu Operacyjnego na lata 2014 – 2020.

MPRK obejmuje swoim zasięgiem teren 8 wyznaczonych zespołów oraz rozproszonych obszarów zlokalizowanych na terenie całego Krakowa, które charakteryzują się znacznym stopniem degradacji społecznej, kulturowej, gospodarczej lub środowiskowej. W ramach 8 zespołów wyróżniamy:

- **Zespół I:** Stare Miasto, Kleparz, Piasek, Nowy Świat, Stradom, Wesola Zachód, Kazimierz, część Grzegórzek Zachód, Półwie Zwierzynieckie.
- **Zespół II:** Stare Podgórze, Zabłocie, Mateczny, Bonarka, kopiec Krakusa, Heltmana, część Grzegórzek Wschód i Grzegórzek Północ, staw Płaszowski (Płaszów).
- **Zespół III:** Zakrzówek, Dębniki Zachód, Przegorzały Wschód i Przegorzały Południe (Polnych Kwiatów/ Ks. Józefa).
- **Zespół IV:** Krowodrza Południe, południowa część Krowodrzy Wschód i Północ, Azory Wschód, północna część Bronowic Małych Wschód, Krowodrza Nowa Wieś (część zachodnia), Nowa Wieś Południe (część zachodnia), Małe Błonie (część północno-wschodnia), Czarna Wieś (część zachodnia).
- **Zespół V:** wszystkie jednostki urbanistyczne „starej” Nowej Huty, Na Skarpie (Łąki Nowohuckie), Mogiła (część wschodnia).
- **Zespół VI:** Płaszów (zalew Bagry), tereny przemysłowe i kolejowe (Zarzecze, Rybitwy, Podgaje).
- **Zespół VII:** Borek Fałęcki Wschód, Łagiewniki (Sanktuarium Bożego Miłosierdzia/Białe Morza).
- **Zespół VIII:** Nowa Huta-Kraków Wschód: kombinat HTS, Mogiła Wschód (część północno-wschodnia), Pleszów - Kujawy (część północna), Branice (część północna).

Mapa 1. Położenie i granice ośmiu zespołów rewitalizacji



Źródło: *Miejski Program Rewitalizacji Krakowa*, Urząd Miasta Krakowa, 2008 r.

Niezależnie od wyznaczonych zespołów w MPRK wskazano obszary rozproszone na terenie całego Miasta, ale pełniące istotną rolę pod względem przestrzenno-funkcjonalnym, środowiskowym, gospodarczym i społecznym.

MPRK określa następujące obszary rozproszone (zespoły nadrzędne):

- **Parki rzeczne i parki kulturowe:** wskazano ustanowienie na terenie Krakowa dziewięciu parków kulturowych jako terenów o wybitnych wartościach historyczno-kulturalnych: „Wzgórze św. Bronisławy”, „Lotnisko”, „Krzemionki Podgórskie”, „Rajsko-Kosocice”, „Skotniki-Bodzów”, „Skała”, „Mydlniki-Tonie”, „Fort Dłubnia”, „Tyniec”. Jednocześnie wszystkie doliny rzek wyznaczone zostały jako chronione obszary parków rzecznych (dolina Wisły, Rudawy, Prądnika, Dłubni, Wilgi, Serafy z Malinówką).
- **Twierdza Kraków:** założeniem dla tego obszaru rozproszonego jest połączenie wszystkich znajdujących się we władaniu Gminy Miejskiej Kraków obiektów dawnej Twierdzy w jednolity zespół historyczno-krajobrazowy, składający się z obiektów fortyfikacyjnych i nie fortyfikacyjnych, elementów komunikacji, zieleni fortecznej i krajobrazu warownego.
- **Blokowiska – zespoły osiedli wielorodzinnych z wielkiej płyty:** działania na terenie osiedli mieszkaniowych z wielkiej płyty powinny opierać się na modernizacji substancji budowlanej oraz poprawie otoczenia mieszkaniowego (rehabilitacja zabudowy blokowej).
- **Przystanki kolejki miejskiej:** wskazanie tego obszaru rozproszonego wynika z potrzeby opracowania specjalnego programu uwzględniającego trwającą przebudowę i modernizację systemu komunikacji publicznej, kwestie własnościowe oraz przeprowadzenie modernizacji w zależności od frekwencji użytkowania, liczby pasażerów, lokalizacji przystanków, wartości historycznej itp.

4. PROCEDURA NABORU PROJEKTÓW

Nabory projektów, które będą włączane do programów miejskiej polityki rewitalizacji, stanowią kluczowy element wdrażania programów. Zakłada się, że założenia programowe ujęte we wszystkich dokumentach dotyczących rewitalizacji nie będą ulegać zasadniczym zmianom w okresie do 2020 r. Do założeń programowych zalicza się przede wszystkim granice obszarów włączonych do rewitalizacji oraz określone cele dla rewitalizacji poszczególnych obszarów. Jednocześnie przyjmuje się, że lista projektów, za pomocą których planowana jest realizacja celów w programach, będzie aktualizowana zgodnie z harmonogramem naborów projektów do włączenia.

Do podstawowych elementów naborów projektów należą:

- harmonogram naboru,
- ogłoszenie o naborze,
- regulamin naboru,
- formularz zgłoszenia projektu.

Harmonogramy naborów projektów zostaną ustalone przez jednostkę główną miejskiej polityki rewitalizacji oraz zamieszczone na stronie internetowej rewitalizacja.krakow.pl. Harmonogramy naborów projektów do poszczególnych programów będą uwzględniać następujące informacje:

- program, którego dotyczy nabór,
- datę rozpoczęcia i zakończenia naboru.

Określone linie demarkacyjne pomiędzy projektami wynikające głównie z granic obszarów wyszczególnionych w programach pozwalają potencjalnym beneficjentom precyzyjnie określić, do którego programu powinni zgłosić projekt.

OGŁOSZENIE O NABORZE

Ogłoszenie o naborze projektów do programów będzie zamieszczane na stronie internetowej rewitalizacja.krakow.pl. Informacja o zamieszczonym ogłoszeniu pojawi się również na stronie głównej www.krakow.pl oraz w mediach, z którymi Miasto współpracuje. Zamieszczenie ogłoszenia formalnie rozpoczyna procedurę naboru projektów.

Ogłoszenie o naborze zawiera następujące informacje:

- tytuł ogłoszenia wskazujący na program, którego dotyczy nabór,
- nazwa i dane teleadresowe instytucji ogłaszającej nabór,
- krótki opis celu naboru i rodzaju projektów oczekiwanych oraz celów, które powinny wypełniać,
- odwołanie do dokumentów programowych (adres strony internetowej, z której można pobrać materiały), regulaminu naboru, formularza zgłoszeniowego i kryteriów wyboru projektów,
- rodzaj podmiotów, które mogą zgłosić swoje projekty,
- wartość i procent dofinansowania do projektów, które może wnieść instytucja zarządzająca programem (dotyczy naboru projektów realizowanych w formule współfinansowania inicjatyw społecznych).

REGULAMIN NABORU

Regulamin naboru będzie stanowił załącznik do ogłoszenia o naborze. Regulamin zawiera następujące informacje:

- podstawa prawna naboru (uchwała o przyjęciu programu),
- nazwa i dane teleadresowe instytucji ogłaszającej nabór,
- czas naboru i analizy projektów,
- cele naboru,
- cele, jakie powinny spełniać zgłaszane projekty (wyciąg z programu, którego dotyczy nabór),
- rodzaje projektów, które są oczekiwane,
- rodzaj podmiotów, które mogą zgłosić swoje projekty,
- wartość i procent dofinansowania do projektów, które może wnieść instytucja zarządzająca programem (dotyczy naboru projektów realizowanych w formule współfinansowania inicjatyw społecznych),
- zastrzeżenie, dotyczące projektów zgłaszanych do programów w innym trybie niż budżet partycypacyjny, że włączenie projektu do programu nie oznacza formy jego dofinansowania,

- odwołanie do kryteriów włączenia projektu do programu,
- sposób (procedura) analizy zgłoszonych projektów, w tym w szczególności wskazanie instytucji (zespołu osób), które przeprowadzą analizę,
- zobowiązanie zgłaszającego projekt do informowania o postępach w realizacji projektu (dane o charakterze monitoringowym),
- opis konsekwencji dotyczących wyłączenia projektu z programu, jeśli nie zostaną dopełnione obowiązki związane z monitoringiem,
- rodzaje dokumentów, jakie należy załączyć do zgłoszenia (dotyczy przede wszystkim projektów zgłoszonych do mechanizmu współfinansowania inicjatyw społecznych),
- adres i sposób dostarczenia zgłoszenia,
- sposób włączenia projektów do programu (utworzenie listy podstawowej i rezerwowej w przypadku projektów zgłaszanych do modelu budżetu partycypacyjnego).

FORMULARZ ZGŁOSZENIA PROJEKTU

Formularz zgłoszenia projektu (karta projektu) będzie załącznikiem do regulaminu naboru. Przykładowa karta projektu wraz z instrukcją wypełnienia poszczególnych pól znajduje się w dalszej części dokumentu.

5. SPOSÓB PRZYGOTOWANIA PROJEKTU DO MPRK

Projekty zgłaszane do włączenia do MPRK powinny zostać opisane z zastosowaniem wzoru karty projektu oraz według poniższych wytycznych.

WZÓR I SPOSÓB WYPEŁNIANIA KARTY PROJEKTU

Wzór karty projektu stanowiącej formularz zgłoszeniowy do włączenia projektu do Miejskiego Programu Rewitalizacji Krakowa

Nazwa projektu	Wymagane informacje, które zamieszcza projektodawca
Tytuł projektu	
Nazwa beneficjanta i dane teleadresowe	
Forma prawna projektodawcy	
Uzasadnienie potrzeby realizacji projektu	
Cele projektu w odniesieniu do celów programu	
Opis rzeczowy projektu	
Spodziewany wpływ realizacji projektu na osiągnięcie celów programu	

Lokalizacja projektu	
Harmonogram projektu	
Planowane wskaźniki produktu	
Planowane wskaźniki rezultatu	
Komplementarność projektu z innymi działaniami projektodawcy lub innych podmiotów w odniesieniu do obszaru, na którym realizowany ma być projekt	
Wykonalność prawna i organizacyjna	
Wykonalność techniczna (dotyczy głównie projektów inwestycyjnych)	
Wykonalność ekonomiczna	
Budżet projektu, z podziałem na planowane źródła finansowania	
Zobowiązanie do przekazywania informacji o charakterze monitoringowym	Oświadczam, że projektodawca będzie raz w roku informował instytucję ogłaszającą nabór o postępach prac w realizacji projektu i aktualizował plany.

Tytuł projektu

Tytuł powinien być zwięzły i określać miejsce oraz rodzaj działania (np. remont, szkolenie).

Nazwa beneficjenta i dane teleadresowe

Dane teleadresowe powinny umożliwiać skontaktowanie się z projektodawcą w celu wyjaśnienia wszelkich wątpliwości związanych z planowanym projektem.

Forma prawna projektodawcy

Powinna zostać określona precyzyjnie, np. organizacja pozarządowa, spółka prawa handlowego itd.

Uzasadnienie potrzeby realizacji projektu

W uzasadnieniu należy podać główny zdiagnozowany problem, jego przyczyny oraz skutki, jakie mogą wystąpić, jeśli problem nie zostanie rozwiązany.

Cele projektu w odniesieniu do celów programu

Cele projektu powinny odnosić się do zdefiniowanych problemów w ten sposób, że cel bezpośredni projektu powinien być odpowiedzią na zdiagnozowany problem główny, cele pośrednie powinny być odpowiedzią na skutki nierozwiązania problemu, a planowane działania naprawcze powinny być odpowiedzią na przyczyny wystąpienia problemu głównego wcześniej zdiagnozowanego.

Zdefiniowane cele pośrednie projektu powinny zostać odniesione do celów programu. Odniesienie polega na weryfikacji, czy cele pośrednie projektu są zgodne z celami operacyjnymi programu.

W punkcie należy opisać także, jakie jest spodziewane oddziaływanie projektu, tzn. czy projekt ma znaczenie dla rewitalizacji małego obszaru, obszaru wskazanego w całości do rewitalizacji, zespołu wskazanego do rewitalizacji, dzielnicy, całego Krakowa, czy może obszaru funkcjonalnego Krakowa.

Cel generalny i cele główne rewitalizacji

Cele główne zostały określone w odniesieniu do całego procesu rewitalizacji i są nadrzędne do sformułowanych dla poszczególnych zespołów rewitalizacji celów operacyjnych zarówno w Miejskim Programie Rewitalizacji Krakowa, jak w innych programach miejskiej polityki rewitalizacji.

Generalnym celem Miejskiego Programu Rewitalizacji Krakowa jest:

Zlikwidowanie deficytów, które osłabiają pozycję Krakowa jako metropolii i centrum regionu małopolskiego.

Pełna lista celów głównych MPRK:

- Skoordynowany i zrównoważony rozwój miasta dzięki stworzeniu systemu zarządzania, który umożliwi realizację celów sformułowanych w Miejskim Programie Rewitalizacji Krakowa.
- Stworzenie odpowiednich warunków sprzyjających rozwojowi funkcji miasta jako centrum gospodarczego – utrzymanie dotychczasowych i tworzenie nowych miejsc pracy, regionalne wspieranie gospodarki, wspieranie lokalnego rzemiosła, umocnienie gospodarki lokalnej, lokalizacja branż innowacyjnych.
- Integracja społeczna i zawodowa mieszkańców zagrożonych wykluczeniem społecznym.
- Stworzenie nowych i wzmocnienie istniejących lokalnych ośrodków bazy zaopatrzeniowej.
- Usunięcie istotnych deficytów natury strukturalnej i funkcjonalnej oraz mankamentów, które wpływają na kształtowanie wizerunku miasta.
- Zachowanie i odbudowa budynków i przestrzeni publicznych o znaczeniu historycznym, architektonicznym, artystycznym lub urbanistycznym, rewitalizacja kwartałów historycznych, zachowanie walorów kulturowych, dobór odpowiednich zrównoważonych funkcji użytkowych.
- Poprawa wizerunku przestrzeni publicznej pod względem funkcjonalności, estetyki i bezpieczeństwa.
- Poprawa wizerunku miasta i podniesienie jakości otoczenia mieszkaniowego.
- Utrzymanie i wzmocnianie ciągłości korytarzy ekologicznych – systemu przyrodniczego wpisanego w strukturę miasta. System zieleni oparty na naturalnym „kręgosłupie” sieci rzecznej i na systemie zieleni fortów Twierdzy Kraków powiązanych drogami rokadowymi jest znaczącym elementem struktur przestrzenno-funkcjonalnych i warunkiem niezbędnym dla poprawnego funkcjonowania systemu przyrodniczego miasta i zasilania jego bioróżnorodności. Scalanie ciągów zieleni.
- Stworzenie odpowiednich warunków sprzyjających wzmocnieniu poczucia tożsamości lokalnej mieszkańców (tworzenie programów, wspieranie inicjatyw itp.).
- Dopasowanie warunków mieszkaniowych i egzystencjonalnych ludności do nowoczesnych standardów.
- Wzmocnienie funkcji mieszkaniowej – utrzymanie dotychczasowych i stworzenie nowych przestrzeni mieszkalnych, dopasowanie otoczenia mieszkaniowego do potrzeb rodzin z dziećmi, zapewnienie nowoczesnych standardów przy jednoczesnym zachowaniu akceptowalnych społecznie czynszów.

- Wspieranie rozdrobnionych struktur własnościowych.
- Stworzenie funkcjonalnego, przyszłościowego systemu komunikacji i transportu.
- Wsparcie i doradztwo dla społecznych grup i inicjatyw działających na rzecz inwestycji rewitalizacyjnych, wspieranie działań mających na celu partycypację mieszkańców w procesie rewitalizacji (spotkania, imprezy, informacja).
- Integracja grup społecznych znajdujących się w mniej korzystnej sytuacji socjalnej, integracja mniejszości społecznych.
- Rozbudowa i wspieranie sieci społecznych.
- Rozbudowa infrastruktury socjalnej (przedszkola, szkoły, młodzieżowe domy kultury, punkty doradztwa itd.).
- Zapobieganie przestępczości w zagrożonych patologiami społecznymi obszarach miasta.
- Przeniesienie zakładów wykonujących uciążliwą działalność, z jednoczesnym zagwarantowaniem nowych lokalizacji i dodatkowych funkcji użytkowych (w wypadku innych zakładów pożądane jest tworzenie mieszanego układu funkcji użytkowych).
- Budowa i remonty publicznej infrastruktury związanej z rozwojem funkcji turystyczno-rekreacyjnych połączonych z działalnością gospodarczą.

Cele operacyjne z podziałem na zespoły rewitalizacji

Cele operacyjne dla Zespołu I:

- Stworzenie warunków dla przeprowadzenia procesu rewitalizacji.
- Rewitalizacja społeczna, tworzenie warunków do włączenia społecznego i zawodowego osób, rodzin i środowisk w trudnych sytuacjach życiowych oraz rozwój aktywnych form integracji społecznej.
- Rewitalizacja i nowy wystrój przestrzeni publicznych.
- Stworzenie funkcjonalnego, nowoczesnego systemu komunikacji.
- Usunięcie istotnych mankamentów natury strukturalnej i funkcjonalnej.
- Wzmocnienie lokalnej gospodarki.
- Poprawa jakości środowiska naturalnego.
- Wspieranie procesu otwarcia się miasta ku Wiśle.
- Rewitalizacja substancji budowlanej i wzmocnienie funkcji mieszkaniowej.
- Zapobieganie przestępczości i poprawa bezpieczeństwa publicznego.
- Poprawa warunków dla rozwoju edukacji, nauki, kultury i sportu.
- Ochrona i zachowanie urbanistycznych oraz architektonicznych walorów obiektów i zespołów pod ochroną konserwatorską.

Cele operacyjne dla Zespołu II:

- Stworzenie warunków dla przeprowadzenia procesu rewitalizacji.
- Rewitalizacja społeczna, tworzenie warunków do włączenia społecznego i zawodowego osób, rodzin i środowisk w trudnych sytuacjach życiowych oraz rozwój aktywnych form integracji społecznej.
- Rewitalizacja i nowy wystrój przestrzeni publicznej.

- Stworzenie funkcjonalnego, nowoczesnego systemu komunikacji.
- Usunięcie istotnych mankamentów natury strukturalnej i funkcjonalnej.
- Wzmocnienie struktur ekonomicznych i gospodarki lokalnej.
- Poprawa jakości środowiska naturalnego.
- Wspieranie procesu otwarcia się miasta ku Wiśle.
- Rewitalizacja substancji budowlanej i wzmocnienie funkcji mieszkaniowej.
- Zapobieganie przestępczości i poprawa bezpieczeństwa publicznego.
- Poprawa warunków dla rozwoju edukacji, nauki, kultury i sportu.
- Ochrona i zachowanie urbanistycznych oraz architektonicznych walorów obiektów i zespołów pod ochroną konserwatorską.

Cele operacyjne dla Zespołu III:

- Stworzenie warunków dla przeprowadzenia procesu rewitalizacji.
- Rozwój funkcji turystycznych i rekreacyjnych.

Cele operacyjne dla Zespołu IV:

- Stworzenie warunków dla przeprowadzenia procesu rewitalizacji.
- Rewitalizacja społeczna, tworzenie warunków do włączenia społecznego i zawodowego osób, rodzin i środowisk w trudnych sytuacjach życiowych oraz rozwój aktywnych form integracji społecznej.
- Rewitalizacja i nowy wystrój przestrzeni publicznej.
- Stworzenie funkcjonalnego, nowoczesnego systemu komunikacji.
- Usunięcie istotnych mankamentów natury strukturalnej i funkcjonalnej.
- Wzmocnienie lokalnej gospodarki.
- Poprawa jakości środowiska naturalnego.
- Rewitalizacja substancji budowlanej i wzmocnienie funkcji mieszkaniowej.
- Zapobieganie przestępczości i poprawa bezpieczeństwa publicznego.
- Poprawa warunków dla rozwoju edukacji, nauki, kultury i sportu.
- Modernizacja i rewitalizacja historycznych obiektów fortecznych.
- Rewitalizacja terenu jednostki wojskowej (przy założeniu znalezienia innej lokalizacji dla koszar).
- Ochrona i zachowanie urbanistycznych oraz architektonicznych walorów obiektów i zespołów pod ochroną konserwatorską.

Cele operacyjne dla Zespołu V:

- Stworzenie warunków dla przeprowadzenia procesu rewitalizacji.
- Rewitalizacja społeczna, tworzenie warunków do włączenia społecznego i zawodowego osób, rodzin i środowisk w trudnych sytuacjach życiowych oraz rozwój aktywnych form integracji społecznej.
- Rewitalizacja i nowy wystrój przestrzeni publicznej.

- Stworzenie funkcjonalnego, nowoczesnego systemu komunikacji.
- Usunięcie istotnych mankamentów natury strukturalnej i funkcjonalnej.
- Wzmocnienie lokalnej gospodarki.
- Poprawa jakości środowiska naturalnego.
- Rewitalizacja substancji budowlanej i wzmocnienie funkcji mieszkaniowej.
- Zapobieganie przestępczości i poprawa bezpieczeństwa publicznego.
- Poprawa warunków dla rozwoju edukacji, nauki, kultury i sportu.
- Ochrona i zachowanie urbanistycznych oraz architektonicznych walorów obiektów i zespołów pod ochroną konserwatorską.

Cele operacyjne dla Zespołu VI:

- Stworzenie warunków dla przeprowadzenia procesu rewitalizacji.
- Rewitalizacja społeczna, tworzenie warunków do włączenia społecznego i zawodowego osób, rodzin i środowisk w trudnych sytuacjach życiowych oraz rozwój aktywnych form integracji społecznej.
- Rewitalizacja i nowy wystrój przestrzeni publicznej.
- Stworzenie funkcjonalnego, nowoczesnego systemu komunikacji.
- Usunięcie istotnych mankamentów natury strukturalnej i funkcjonalnej.
- Wzmocnienie struktur gospodarczych.
- Poprawa jakości środowiska naturalnego.
- Zapobieganie przestępczości i poprawa bezpieczeństwa publicznego.
- Poprawa warunków dla rozwoju edukacji, nauki, kultury i sportu.

Cele operacyjne dla Zespołu VII:

- Stworzenie warunków dla przeprowadzenia procesu rewitalizacji.
- Rozwój funkcji turystyki pielgrzymkowej i rekreacji.

Cele operacyjne dla Zespołu VIII:

- Stworzenie warunków dla przeprowadzenia procesu rewitalizacji.
- Rewitalizacja społeczna, tworzenie warunków do włączenia społecznego i zawodowego osób, rodzin i środowisk w trudnych sytuacjach życiowych oraz rozwój aktywnych form integracji społecznej.
- Stworzenie funkcjonalnego, nowoczesnego systemu komunikacji.
- Usunięcie istotnych mankamentów natury strukturalnej i funkcjonalnej.
- Wzmocnienie struktur gospodarczych.
- Poprawa jakości środowiska naturalnego.

Opis rzeczowy projektu

Opis powinien zawierać podstawowy zakres prac wynikający z projektu, w podziale na rodzaje robót, dostaw czy usług.

Spodziewany wpływ realizacji projektu na osiągnięcie celów programu

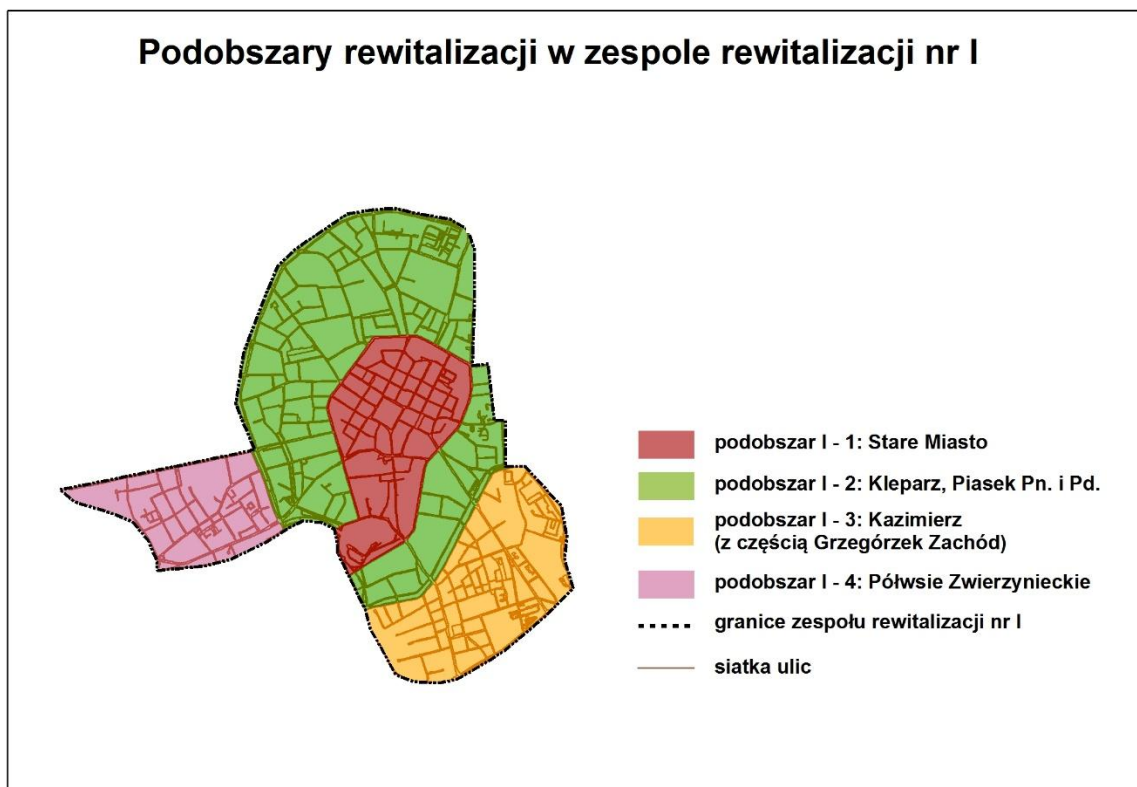
Należy ocenić, posługując się w miarę obiektywnymi argumentami, jak duży wpływ na osiągnięcie celów programu może mieć projekt, czyli czy efekty realizacji projektu będą trwałe, a realizacja samego projektu jest skuteczną metodą osiągania celów, do których został odniesiony projekt w punkcie „cele projektu w odniesieniu do celów programu”.

Lokalizacja projektu

Należy podać adres budynku, którego dotyczy inwestycja, przebieg ulic, chodników, numer działki, na której znajduje się niezabudowana nieruchomość lub w przypadku projektów nie inwestycyjnych, obszar, z którego będzie pochodzić większość odbiorców końcowych. Należy także wskazać zespół/zespoły rewitalizacji wyznaczone w MPRK na terenie, na którym realizowany będzie projekt.

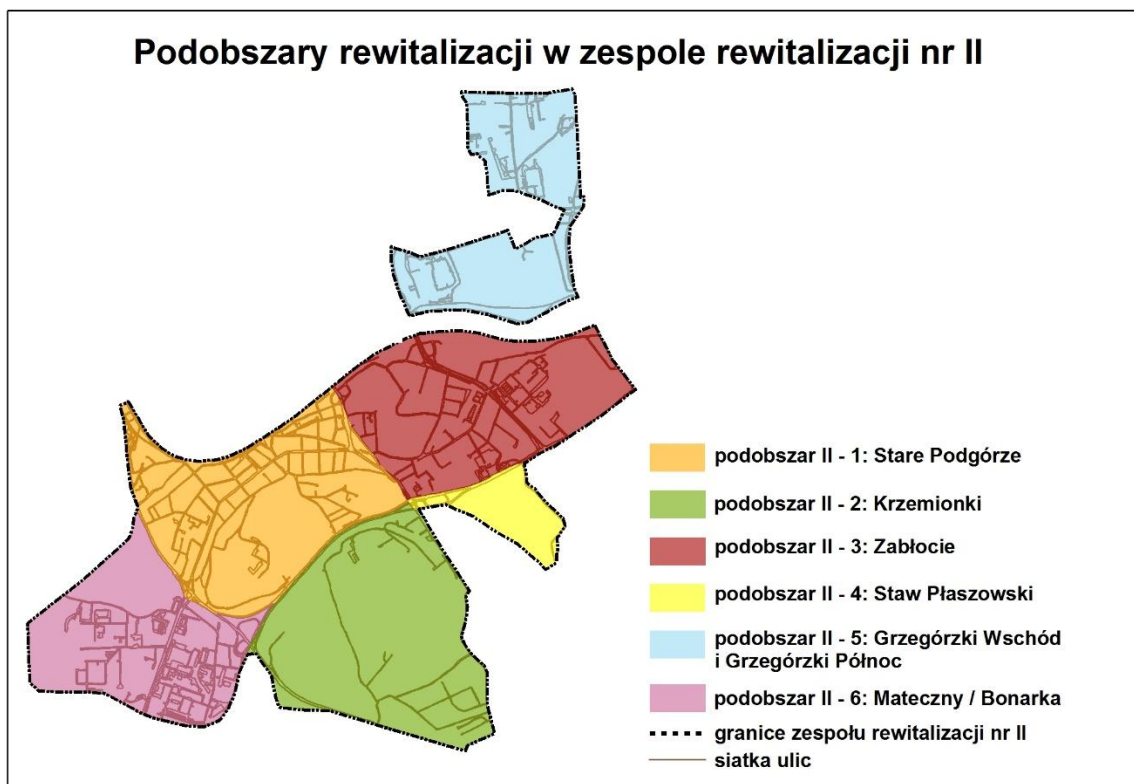
Zespoły rewitalizacji:

Mapa 2. Zespół I: Stare Miasto, Kleparz, Piasek, Nowy Świat, Stradom, Wesola Zachód, Kazimierz, część Grzegórzek Zachód, Półwsie Zwierzynieckie.



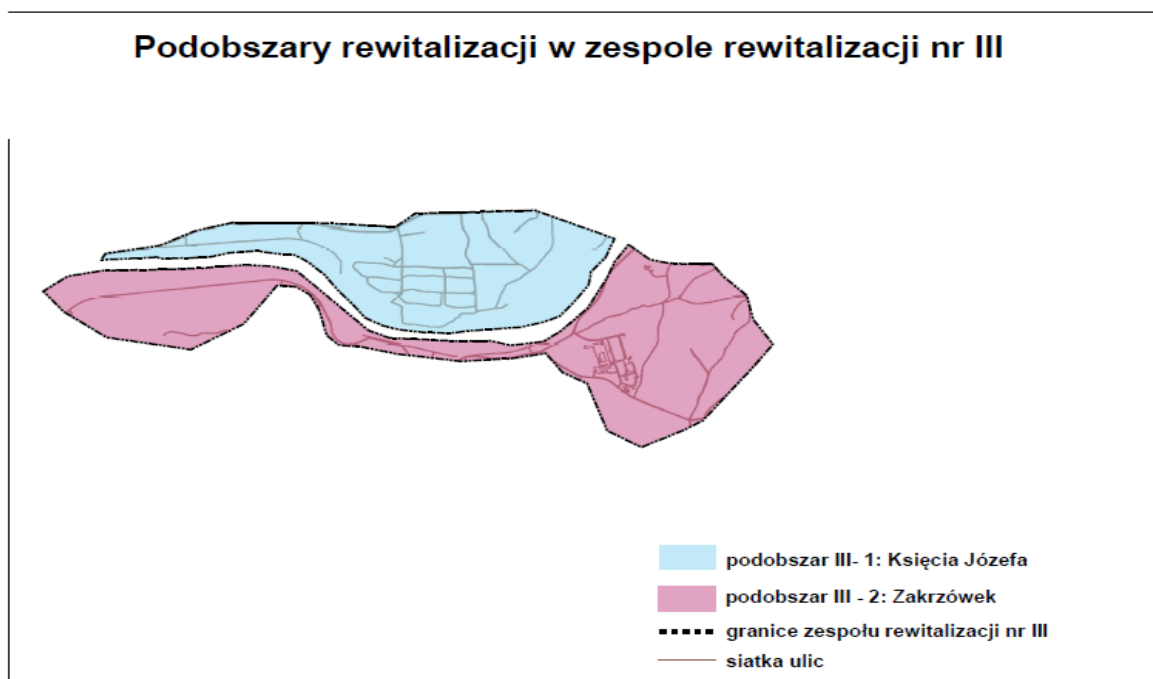
Źródło: Opracowanie własne.

Mapa 3. Zespół II: Stare Podgórze, Zabłocie, Mateczny, Bonarka, kopiec Krakusa, Heltmana, część Grzegórzek Wschód i Grzegórzek Północ, staw Płaszowski (Płaszów).



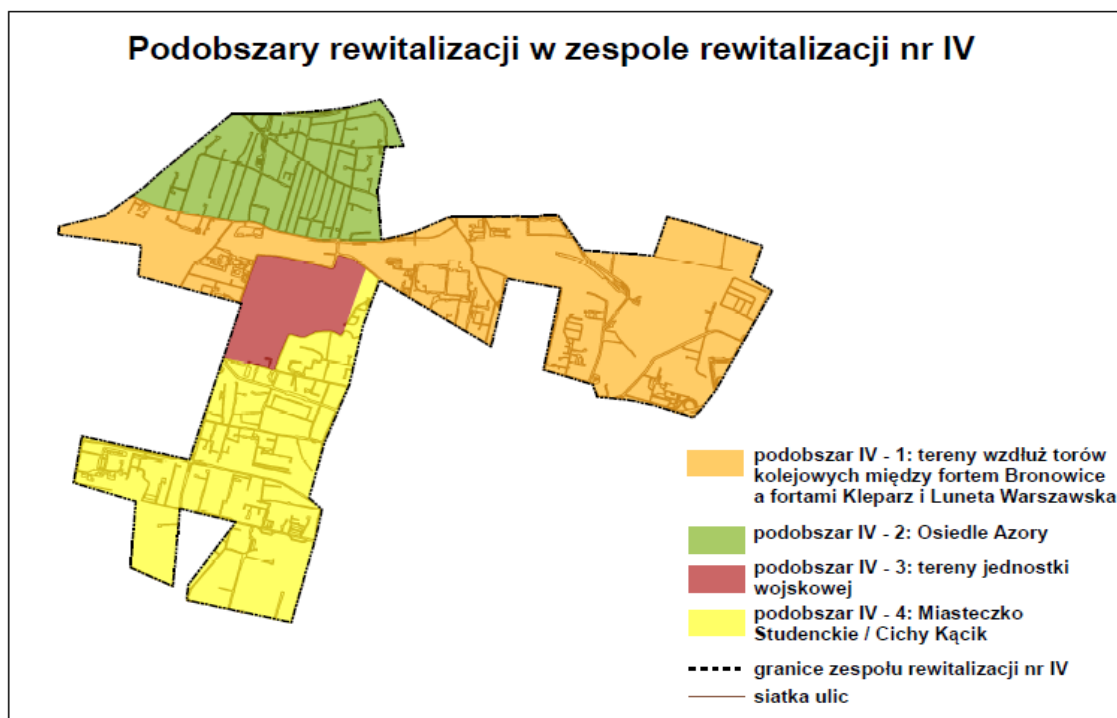
Źródło: Opracowanie własne.

Mapa 4. Zespół III: Zakrzówek, Dębniki Zachód, Przegorzały Wschód i Przegorzały Południe (Polnych Kwiatów/ Ks. Józefa).



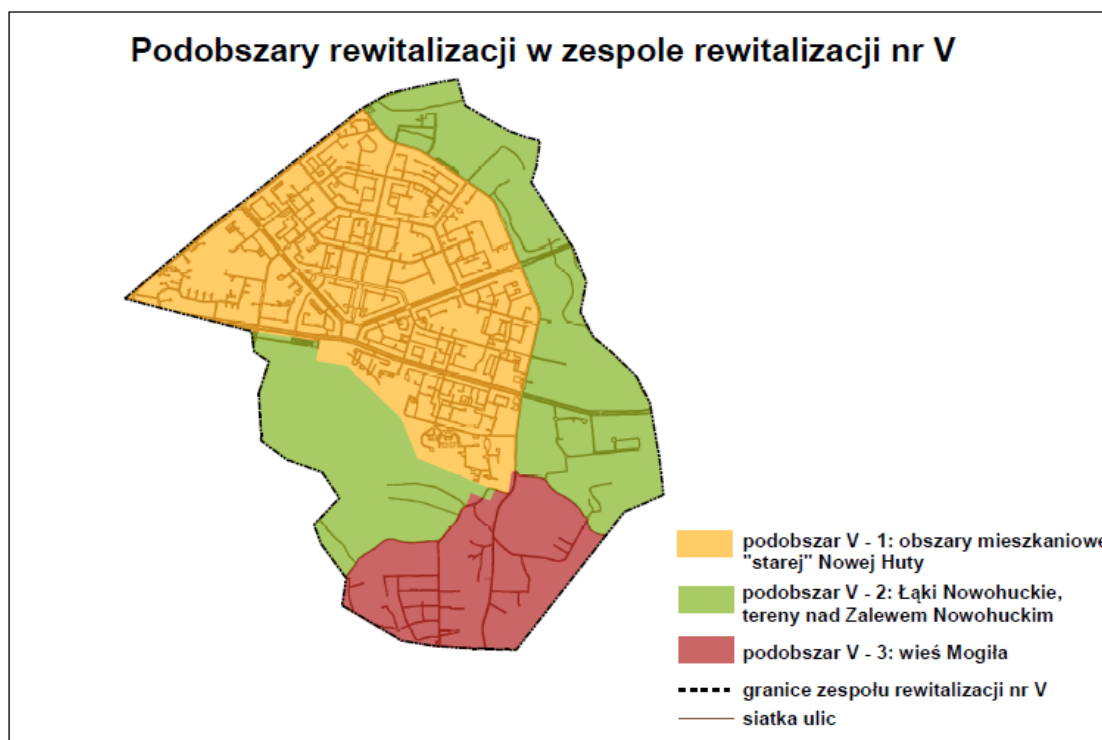
Źródło: Opracowanie własne.

Mapa 5. Zespół IV: Krowodrza Południe, południowa część Krowodrzy Wschód i Północ, Azory Wschód, północna część Bronowic Małych Wschód, Krowodrza Nowa Wieś (część zachodnia), Nowa Wieś Południe (część zachodnia), Małe Błonie (część północno-wschodnia), Czarna Wieś (część zachodnia).



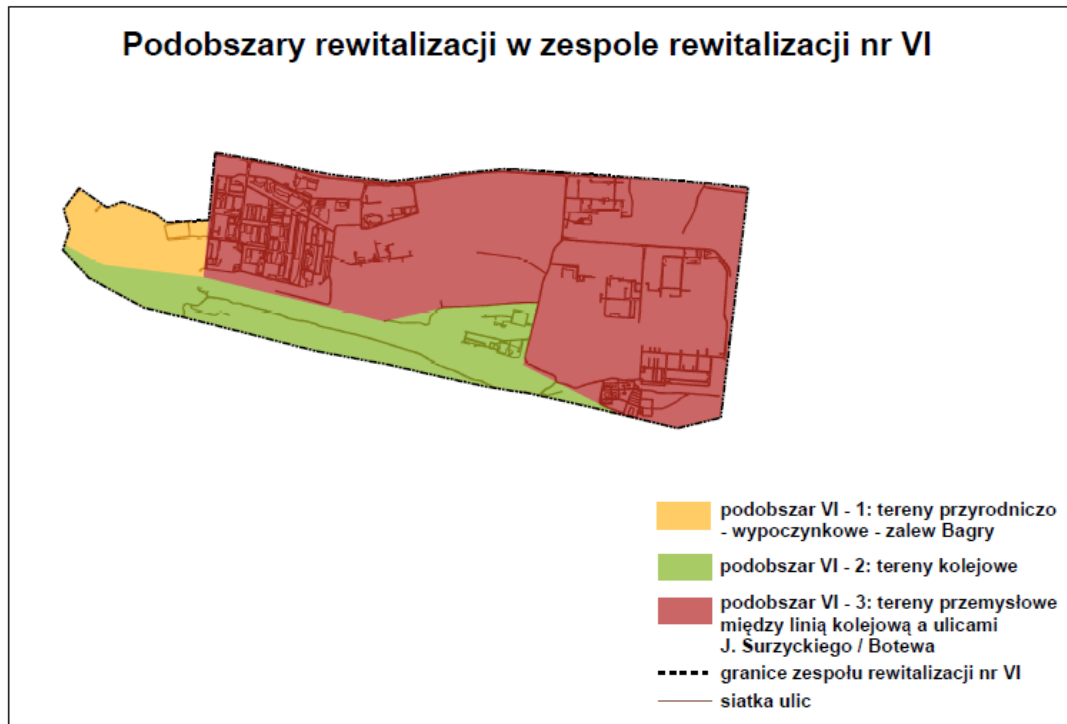
Źródło: Opracowanie własne.

Mapa 6. Zespół V: wszystkie jednostki urbanistyczne „starej” Nowej Huty, Łąki Nowohuckie), Mogiła (część wschodnia).



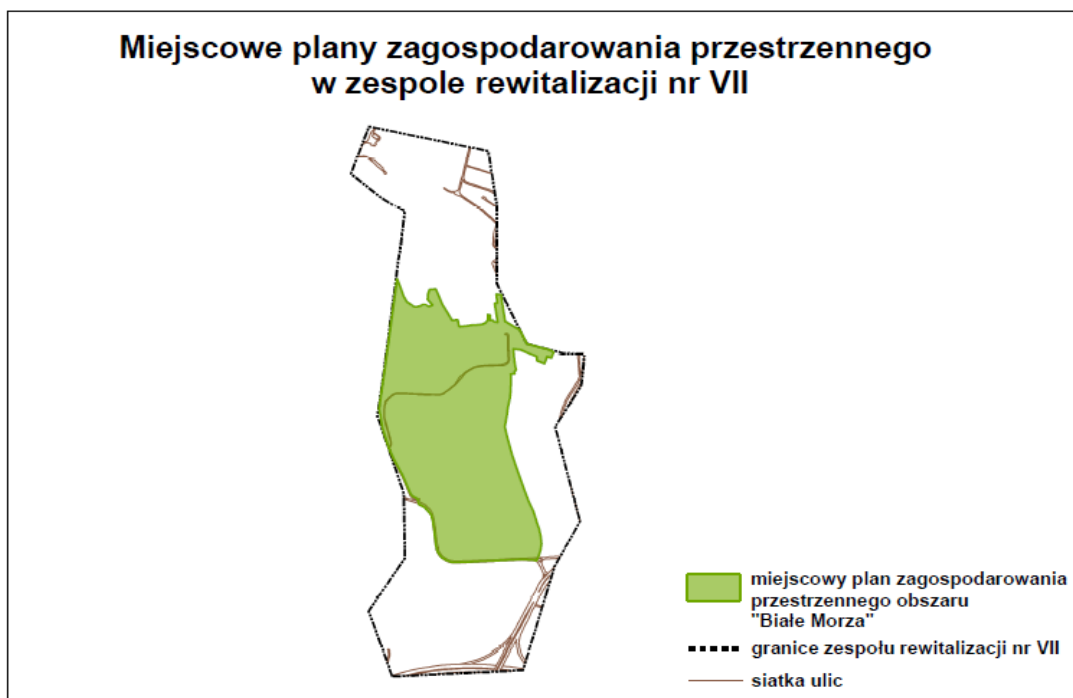
Źródło: Opracowanie własne.

Mapa 7. Zespół VI: Płaszów (zalew Bagry), tereny przemysłowe i kolejowe (Zarzecze, Rybitwy, Podgaje).



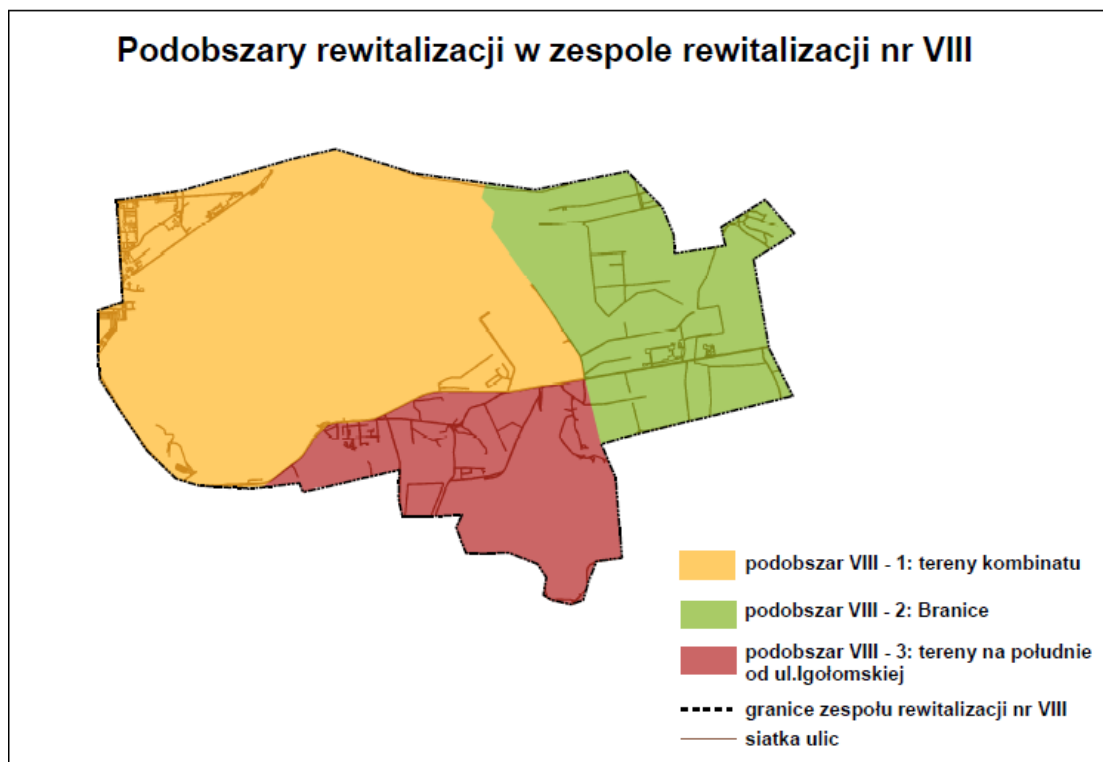
Źródło: Opracowanie własne.

Mapa 8. Zespół VII: Borek Fałęcki Wschód, Łagiewniki (Sanktuarium Bożego Miłosierdzia/Białe Morza).



Źródło: Opracowanie własne.

Mapa 9. Zespół VIII: Nowa Huta-Kraków Wschód: kombinat HTS, Mogiła Wschód (część północno-wschodnia), Pleszów -Kujawy (część północna), Branice (część północna).



Źródło: Opracowanie własne.

Harmonogram projektu

Harmonogram powinien uwzględniać spodziewaną datę rozpoczęcia projektu (pierwsza podpisana umowa, zlecenie), daty zakończenia poszczególnych etapów (dotyczy projektów, które podzielono na etapy), datę osiągnięcia produktów (praktycznie to data zakończenia projektu, czyli odbiór prac). Harmonogram powinien być przedstawiony w kwartałach.

Planowane wskaźniki produktu

Produkt to materialny i mierzalny efekt podejmowanych działań w ramach zadania, np. droga, sieć kanalizacyjna, budynek, szkolenie, kampania społeczna. Wskaźniki produktu to wielkości, którymi można zmierzyć osiągnięty efekt, np. długość, liczba sztuk, powierzchnia.

Należy określić wskaźniki produktu i podać ich wartość dla roku, w którym powinny zostać osiągnięte, czyli w praktyce dla roku, w którym nastąpi zakończenie realizacji projektu i odbiór prac.

Określając wskaźniki produktu należy wybrać, z listy zamieszczonej poniżej, typ projektu, którego dotyczy zgłaszany projekt oraz przypisane mu wskaźniki produktu. Następnie do karty projektu trzeba wpisać wybrany typ projektu oraz wypunktować wskaźniki produktu, przypisując im planowane wartości. Zamieszczona poniżej lista wskaźników stanowi listę wskaźników podstawowych, beneficjenci mogą zaproponować własne wskaźniki uzupełniające.

Wśród wskaźników produktu znajdują się wskaźniki programowe oraz wskaźniki projektowe. Wskaźniki programowe są wskaźnikami monitoringu całego programu rewitalizacji, a ich monitorowanie nie należy do obowiązków beneficjenta. W niektórych przypadkach zostały wskazane tylko wskaźniki programowe, ponieważ kwantyfikacja (określenie wartości) wskaźników projektowych może być zbyt trudne dla beneficjenta. Wskaźniki projektowe są wskaźnikami, do

których monitorowania jest zobligowany beneficjent. Aby skwantyfikować wskaźniki projektowe beneficjent może skorzystać z pomocy jednostki głównej miejskiej polityki rewitalizacji.

Uwaga:

- Jeśli danemu typowi projektu zostały przypisane wskaźniki programowe i projektowe, należy obligatoryjnie wykazać przynajmniej jeden wskaźnik projektowy. Jeśli żaden z wymienionych wskaźników projektowych nie jest adekwatny, należy zaproponować własny, również określając jego wartość. Wpisanie wskaźnika programowego nie jest wymagane.
- Jeśli danemu typowi projektu zostały przypisane wskaźniki tylko projektowe, należy obligatoryjnie wskazać przynajmniej jeden lub zaproponować własny przynajmniej jeden wskaźnik projektowy, jeśli wskazane nie są adekwatne do zgłaszanego projektu.
- Jeśli danemu typowi projektu zostały przypisane wyłącznie wskaźniki programowe, można wybrać te wskazane lub zaproponować własne wskaźniki projektowe adekwatne do zgłaszanego projektu.

Wskaźniki własne, proponowane przez beneficjentów, będą stanowiły listę wskaźników uzupełniających.

Planowane wskaźniki rezultatu

Rezultaty to bezpośrednie materialne i niematerialne efekty powstania produktu, np. oszczędność czasu przejazdu, nowe przyłącza kanalizacyjne, udostępnienie budynku, osoby korzystające ze szkoleń. Wskaźniki rezultatu to wielkości, którymi można mierzyć osiągnięty efekt, np. zł/rok, liczba sztuk, liczba osób itp.

Należy określić wskaźniki rezultatu i podać ich wartość dla roku, w którym powinny zostać osiągnięte, czyli w praktyce nie wcześniej niż 3 lata po zakończeniu prac lub w przypadku np. projektów szkoleniowych rezultaty zostaną osiągnięte wraz z produktami.

Określając wskaźniki rezultatu należy wybrać z listy zamieszczonej poniżej najbardziej adekwatny cel operacyjny, z którym zgodne są cele zgłaszanego projektu. Do karty projektu należy wpisać następnie wybrany cel operacyjny oraz wypunktować wskaźniki rezultatu, przypisując im planowane wartości. Wśród wskaźników rezultatu znajdują się wskaźniki programowe oraz wskaźniki projektowe. Wskaźniki programowe są wskaźnikami monitoringu całego programu rewitalizacji, a ich monitorowanie nie należy do obowiązków beneficjenta. W niektórych przypadkach zostały wymienione tylko wskaźniki programowe, ponieważ kwantyfikacja (określenie wartości) wskaźników projektowych może być zbyt trudna dla beneficjenta. Wskaźniki projektowe są wskaźnikami, do których monitorowania jest zobligowany beneficjent. Aby skwantyfikować wskaźniki projektowe beneficjent może skorzystać z pomocy jednostki głównej miejskiej polityki rewitalizacji.

Uwaga:

- Jeśli wśród wskaźników projektowych rezultatu znajduje się przynajmniej jeden adekwatny do zgłaszanego projektu, należy obligatoryjnie go wskazać.
- Jeśli danemu celowi operacyjnemu zostały przypisane tylko wskaźniki programowe, nie jest wymagana ich kwantyfikacja (określenie planowanej wartości), wystarczy je wymienić z nazwy.

Wskaźniki rezultatu i produktu według celów operacyjnych i typów projektów

Zespół I:

Cel operacyjny	Wskaźniki rezultatu
Stworzenie warunków dla przeprowadzenia procesu rewitalizacji	<ul style="list-style-type: none">Liczba projektów/ działań dotyczących rewitalizacji Zespołu I rozpoczętych przez Miasto Kraków oraz podmioty zewnętrzne (Programowy)
Priorytetowe typy projektów	Wskaźniki produktu
<ul style="list-style-type: none">Zainicjowanie i powołanie instytucjonalnej formy wsparcia beneficjentów rewitalizacji w przygotowaniu koncepcji projektów rewitalizacyjnych i aplikowania o środki zewnętrzne	<ul style="list-style-type: none">Liczba osób zatrudnionych w instytucjach/ organizacjach/ innych formach prawnych zajmujących się wsparciem beneficjentów rewitalizacji w przygotowaniu koncepcji projektów rewitalizacyjnych i aplikowania o środki zewnętrzne (Programowy)

Cel operacyjny	Wskaźniki rezultatu
Rewitalizacja społeczna, tworzenie warunków do włączenia społecznego i zawodowego osób, rodzin i środowisk w trudnych sytuacjach życiowych oraz rozwój aktywnych form integracji społecznej	<ul style="list-style-type: none">Liczba uczestników, którzy zakończyli z powodzeniem udział w szkoleniach/ kursach/ udzielonym doradztwie psychologicznym/ poradnictwie specjalistycznym/ innych formach dotyczących wsparcia osób bezrobotnych w integracji zawodowej/ społecznej (Projektowy)Liczba uczestników, którzy zakończyli z powodzeniem udział w szkoleniach/ kursach/ udzielonym doradztwie dla osób zamierzających uruchomić działalność gospodarczą (Projektowy)Liczba osób/ rodzin zagrożonych wykluczeniem społecznym/ wykluczonych z powodu ubóstwa/ niepełnosprawności/ bezdomności skutecznie włączonych w działania dotyczące aktywizacji społecznej i zawodowej (Projektowy)Liczba osób/ rodzin zagrożonych wykluczeniem społecznym/ wykluczonych z powodu starzenia się skutecznie włączonych w działania dotyczące aktywizacji społecznej/ zapewnienia warunków integracji ze środowiskiem (Projektowy)Liczba uczestników kampanii zachęcających do uczestniczenia

	<p>w imprezach integracyjnych/ innych form integracji społecznej mieszkańców Zespołu (Projektowy)</p> <ul style="list-style-type: none"> • Liczba uczestników działań/ innych form profilaktyki zdrowotnej, szczególnie dla osób starszych (Projektowy) • Liczba dzieci/ młodzieży funkcjonujących w środowiskach lokalnych skutecznie włączonych w działania wspierające (Projektowy) • Liczba osób chcących powrócić na rynek pracy skutecznie objętych działaniami związanymi z opieką nad ich dziećmi (Projektowy)
Priorytetowe typy projektów	Wskaźniki produktu
<ul style="list-style-type: none"> • Szkolenia, kursy, doradztwo zawodowe, wsparcie psychologiczne, poradnictwo specjalistyczne oraz inne formy wsparcia osób bezrobotnych w integracji zawodowej oraz społecznej 	<ul style="list-style-type: none"> • Liczba godzin szkoleń/kursów/ udzielonego doradztwa psychologicznego/ poradnictwa specjalistycznego/ innych form dotyczących wsparcia osób bezrobotnych w integracji zawodowej/ społecznej (Projektowy) • Liczba uczestników, którzy rozpoczęli udział w szkoleniach/kursach/ udzielonym doradztwie psychologicznym/ poradnictwie specjalistycznym/ innych formach dotyczących wsparcia osób bezrobotnych w integracji zawodowej/ społecznej (Projektowy)
<ul style="list-style-type: none"> • Promocja przedsiębiorczości, szkolenia, kursy, doradztwo dla osób zamierzających uruchomić działalność gospodarczą 	<ul style="list-style-type: none"> • Liczba godzin szkoleń/kursów/ udzielonego doradztwa dla osób zamierzających uruchomić działalność gospodarczą (Projektowy) • Liczba uczestników, którzy rozpoczęli udział w szkoleniach/kursach/ udzielonym doradztwie dla osób zamierzających uruchomić działalność gospodarczą (Projektowy)
<ul style="list-style-type: none"> • Organizacja i wdrażanie form aktywizacji społecznej i zawodowej osób i rodzin zagrożonych wykluczeniem społecznym i wykluczonych z powodu ubóstwa, niepełnosprawności i bezdomności 	<ul style="list-style-type: none"> • Liczba projektów/ działań/ innych form aktywizacji społecznej i zawodowej osób/ rodzin zagrożonych wykluczeniem społecznym/ wykluczonych z powodu ubóstwa/ niepełnosprawności / bezdomności (Programowy)

<ul style="list-style-type: none"> Organizacja i wdrażanie form aktywizacji społecznej oraz zapewnienie warunków integracji ze środowiskiem osobom i rodzinom zagrożonym wykluczeniem społecznym i wykluczonym z powodu starzenia się 	<ul style="list-style-type: none"> Liczba projektów/ działań/ innych form aktywizacji społecznej/ zapewnienia warunków integracji ze środowiskiem osobom/ rodzinom zagrożonym wykluczeniem społecznym/ wykluczonym z powodu starzenia się (Programowy)
<ul style="list-style-type: none"> Tworzenie i wdrażanie form integracji społecznej mieszkańców, organizowanie kampanii zachęcających do uczestniczenia w imprezach integracyjnych dla mieszkańców Zespołu 	<ul style="list-style-type: none"> Liczba projektów/ działań/ kampanii zachęcających do uczestniczenia w imprezach integracyjnych/ innych form integracji społecznej mieszkańców Zespołu (Programowy)
<ul style="list-style-type: none"> Organizowanie profilaktyki zdrowotnej, szczególnie dla osób starszych 	<ul style="list-style-type: none"> Liczba projektów/ działań/ innych form profilaktyki zdrowotnej, szczególnie dla osób starszych (Programowy)
<ul style="list-style-type: none"> Organizacja i wdrażanie form wsparcia adekwatnych do potrzeb dzieci i młodzieży funkcjonujących w środowiskach lokalnych 	<ul style="list-style-type: none"> Liczba projektów/ działań/ innych form wsparcia adekwatnych do potrzeb dzieci i młodzieży funkcjonujących w środowiskach lokalnych (Programowy)
<ul style="list-style-type: none"> Tworzenie i wdrażanie form opieki nad dziećmi osób chcących powrócić na rynek pracy 	<ul style="list-style-type: none"> Liczba projektów/ działań/ innych form opieki nad dziećmi osób chcących powrócić na rynek pracy (Programowy)

Cel operacyjny	Wskaźniki rezultatu
Rewitalizacja i nowy wystrój przestrzeni publicznej	<ul style="list-style-type: none"> Wzrost odsetka powierzchni przestrzeni publicznej poddanej rewitalizacji (Programowy)
Priorytetowe typy projektów	Wskaźniki produktu
<ul style="list-style-type: none"> Kompleksowa rewitalizacja i modernizacja przestrzeni publicznych w sposób adekwatny do rangi obszaru w mieście oraz jego wartości historyczno-kulturowych i funkcjonalno-przestrzennych 	<ul style="list-style-type: none"> Liczba projektów związanych z rewitalizacją i modernizacją przestrzeni publicznych w sposób adekwatny do rangi obszaru w mieście oraz jego wartości historyczno-kulturowych i funkcjonalno-przestrzennych (Programowy) Powierzchnia przestrzeni publicznych objętych rewitalizacją i modernizacją (Programowy)
<ul style="list-style-type: none"> Porządkowanie przestrzeni ulicznej (między innymi zwężenie pasów jezdnych, poszerzanie chodników, tworzenie i organizowanie miejsc parkingowych), odnawianie nawierzchni, oświetlenia i elementów małej architektury, nasadzenie drzew i krzewów 	<ul style="list-style-type: none"> Liczba projektów związanych z porządkowaniem przestrzeni publicznych (Programowy) Powierzchnia przestrzeni publicznych objętych działaniami porządkującymi

<p>w oparciu o gatunki dostosowane do warunków miejskich oraz przy zastosowaniu rozwiązań zapewniających prawidłowy rozwój drzew w takich warunkach, z dbałością o zachowanie jednorodności gatunkowej alei</p>	<p>(Programowy)</p> <ul style="list-style-type: none"> • Długość pasów jezdnych poddanych zwężeniu (Projektowy) • Długość chodników poddanych poszerzeniu (Projektowy) • Liczba utworzonych/ zorganizowanych miejsc parkingowych (Projektowy) • Długość/ powierzchnia odnowionej nawierzchni ciągów komunikacyjnych (Projektowy) • Liczba zamontowanych/ wymienionych elementów oświetlenia/ małej architektury (Projektowy) • Liczba wymienionych/ nowo nasadzonych drzew (Projektowy)
<ul style="list-style-type: none"> • Budowa, remonty i modernizacja infrastruktury technicznej (instalacji doprowadzających media) 	<ul style="list-style-type: none"> • Liczba projektów związanych z budową/ remontem/ modernizacją infrastruktury technicznej (instalacji doprowadzających media) (Programowy) • Długość sieci (instalacji doprowadzających media) wybudowanej/ wyremontowanej/ zmodernizowanej (Projektowy)
<ul style="list-style-type: none"> • Tworzenie systemów identyfikacji wizualnej 	<ul style="list-style-type: none"> • Liczba zainstalowanych elementów systemów identyfikacji wizualnej (Projektowy)

Cel operacyjny	Wskaźniki rezultatu
<p>Stworzenie funkcjonalnego, nowoczesnego systemu komunikacji</p>	<ul style="list-style-type: none"> • Liczba pasażerów komunikacji publicznej/ użytkowników indywidualnych pojazdów kołowych objętych projektami związanymi z tworzeniem funkcjonalnego, nowoczesnego systemu komunikacji (Projektowy)
<p>Priorytetowe typy projektów</p>	<p>Wskaźniki produktu</p>
<ul style="list-style-type: none"> • Tworzenie kompleksowego systemu rozwiązywania problemu miejsc parkingowych i indywidualnego ruchu kołowego z uwzględnieniem historycznych struktur przestrzenno-funkcjonalnych 	<ul style="list-style-type: none"> • Liczba utworzonych/ zorganizowanych miejsc parkingowych (Projektowy)
<ul style="list-style-type: none"> • Tworzenie systemu sterowania ruchem w celu centralnego sterowania przepływem indywidualnego ruchu kołowego, systemem miejskiej komunikacji 	<ul style="list-style-type: none"> • Liczba projektów związanych z tworzeniem systemu sterowania ruchem w celu centralnego sterowania

publicznej, ruchem samochodów poszukujących miejsca parkingowego oraz optymalnego wykorzystania publicznych parkingów	przeptywem indywidualnego ruchu kołowego/ systemem miejskiej komunikacji publicznej/ ruchem samochodów poszukujących miejsca parkingowego/ optymalnego wykorzystania publicznych parkingów (Programowy)
<ul style="list-style-type: none"> • Budowa i modernizacja infrastruktury ułatwiającej poruszanie się pieszych, rowerzystów i osób niepełnosprawnych 	<ul style="list-style-type: none"> • Liczba wybudowanych/ zmodernizowanych elementów infrastruktury ułatwiającej poruszanie się pieszych/ rowerzystów/ osób niepełnosprawnych (Projektowy)
<ul style="list-style-type: none"> • Modernizacja i remonty infrastruktury technicznej komunikacji miejskiej, optymalizowanie systemu miejskiej komunikacji publicznej, korygowanie układu torowisk tramwajowych 	<ul style="list-style-type: none"> • Długość/ powierzchnia/ liczba elementów zmodernizowanej/ wyremontowanej infrastruktury technicznej komunikacji miejskiej (Projektowy) • Liczba projektów związanych z optymalizowaniem systemu miejskiej komunikacji publicznej/ korygowaniem układu torowisk tramwajowych (Programowy)

Cel operacyjny	Wskaźniki rezultatu
Usunięcie istotnych mankamentów natury strukturalnej i funkcjonalnej	<ul style="list-style-type: none"> • Wzrost odsetka powierzchni terenów/ liczby obiektów o funkcjach zgodnych z polityką przestrzenną Zespołu (Programowy)
Priorytetowe typy projektów	Wskaźniki produktu
<ul style="list-style-type: none"> • Adaptacja, modernizacja i remonty obiektów oraz przekształcanie i zagospodarowywanie terenów przemysłowych pod nowe funkcje zgodne z polityką przestrzenną Zespołu 	<ul style="list-style-type: none"> • Liczba zaadaptowanych/ zmodernizowanych/ wyremontowanych obiektów przemysłowych pod nowe funkcje zgodne z polityką przestrzenną Zespołu (Projektowy) • Powierzchnia przekształconych pod nowe funkcje/ zagospodarowanych terenów przemysłowych(Programowy)
<ul style="list-style-type: none"> • Tworzenie i odnowa naturalnych barier ochronnych pomiędzy obszarami o konfliktujących funkcjach 	<ul style="list-style-type: none"> • Powierzchnia/ liczba elementów utworzonych/ odnowionych naturalnych barier ochronnych pomiędzy obszarami o konfliktujących funkcjach (Programowy)

Cel operacyjny	Wskaźniki rezultatu
Wzmocnienie lokalnej gospodarki	<ul style="list-style-type: none"> Liczba przedsiębiorstw, które zostały objęte projektami/ uzyskały wsparcie w wyniku przeprowadzonych projektów związanych ze wzmocnieniem lokalnej gospodarki (Programowy)
Priorytetowe typy projektów	Wskaźniki produktu
<ul style="list-style-type: none"> Promocja funkcjonujących na terenie Zespołu firm usługowych, gastronomicznych i handlowych 	<ul style="list-style-type: none"> Liczba projektów związanych z promocją funkcjonujących na terenie Zespołu firm usługowych/ gastronomicznych/ handlowych (Programowy)
<ul style="list-style-type: none"> Wspieranie i inicjowanie współpracy pomiędzy podmiotami lokalnej gospodarki, tworzenie form samopomocowych dla podmiotów, których funkcjonowanie wypierane jest przez firmy działające ponadlokalnie w strukturze sieciowej 	<ul style="list-style-type: none"> Liczba projektów związanych ze wspieraniem/ inicjowaniem współpracy pomiędzy podmiotami lokalnej gospodarki/ tworzeniem form samopomocowych dla podmiotów, których funkcjonowanie wypierane jest przez firmy działające ponadlokalnie w strukturze sieciowej (Programowy)
<ul style="list-style-type: none"> Budowa, rozbudowa i modernizacja infrastruktury turystycznej 	<ul style="list-style-type: none"> Liczba wybudowanej/ rozbudowanej/ zmodernizowanej infrastruktury turystycznej (Programowy)
<ul style="list-style-type: none"> Adaptacja, rozbudowa, remonty i modernizacja budynków pod funkcje gospodarcze, szczególnie pod działalność lokalnych usług centrotwórczych, małego handlu i gastronomii 	<ul style="list-style-type: none"> Liczba zaadaptowanych/ rozbudowanych/ wyremontowanych/ zmodernizowanych budynków pod funkcje gospodarcze, szczególnie pod działalność lokalnych usług centrotwórczych/ małego handlu/ gastronomii (Projektowy)
<ul style="list-style-type: none"> Zakup środków trwałych pod działalność gospodarczą dla lokalnych małych firm usługowych, gastronomicznych i handlowych 	<ul style="list-style-type: none"> Liczba środków trwałych zakupionych pod działalność gospodarczą dla lokalnych małych firm usługowych/ gastronomicznych/ handlowych (Projektowy)

Cel operacyjny	Wskaźniki rezultatu
Poprawa jakości środowiska naturalnego	<ul style="list-style-type: none"> Liczba osób objętych promocją działań na rzecz poprawy jakości środowiska naturalnego (Projektowy) Liczba osób/ rodzin/ przedsiębiorstw/ instytucji publicznych/ innych podmiotów zamieszkujących/ działających w budynkach poddanych

	zmianie technologii systemów grzewczych/ eliminowania ogrzewania węglowego (Projektowy)
Priorytetowe typy projektów	Wskaźniki produktu
<ul style="list-style-type: none"> Organizowanie kampanii społecznych w różnych formach promujących stosowanie przyjaznych środowisku technologii ogrzewania budynków 	<ul style="list-style-type: none"> Liczba zorganizowanych kampanii społecznych w różnych formach promujących stosowanie przyjaznych środowisku technologii ogrzewania budynków (Programowy)
<ul style="list-style-type: none"> Zmiana technologii systemów grzewczych, eliminowanie ogrzewania węglowego 	<ul style="list-style-type: none"> Liczba projektów związanych ze zmianą technologii systemów grzewczych/ eliminowaniem ogrzewania węglowego (Programowy)
<ul style="list-style-type: none"> Organizowanie kampanii społecznych w różnych formach promujących zdrowy tryb życia, korzystanie z transportu publicznego, chodzenie pieszo lub jazdę rowerem, zakup małych samochodów wykorzystujących ekologiczne technologie ograniczające spalanie 	<ul style="list-style-type: none"> Liczba zorganizowanych kampanii społecznych w różnych formach promujących zdrowy tryb życia/ korzystanie z transportu publicznego/ chodzenie pieszo lub jazdę rowerem/ zakup małych samochodów wykorzystujących ekologiczne technologie ograniczające spalanie (Programowy)

Cel operacyjny	Wskaźniki rezultatu
Wspieranie procesu otwarcia się miasta ku Wiśle	<ul style="list-style-type: none"> Liczba osób objęta działaniami na rzecz wspierania procesu otwarcia się miasta ku Wiśle (Programowy)
Priorytetowe typy projektów	Wskaźniki produktu
<ul style="list-style-type: none"> Zagospodarowanie i porządkowanie bulwarów Wisły jako terenów zieleni, rekreacji, atrakcyjnych dla turystów i mieszkańców, na podstawie przyjętych koncepcji 	<ul style="list-style-type: none"> Długość zagospodarowanych/ uporządkowanych ciągów komunikacyjnych bulwarów Wisły (Projektowy) Powierzchnia zagospodarowanych/ odnowionych terenów zieleni/ rekreacji bulwarów Wisły (Programowy)
<ul style="list-style-type: none"> Rozwijanie form żeglugi pasażerskiej na Wiśle 	<ul style="list-style-type: none"> Liczba projektów związanych z rozwijaniem form żeglugi pasażerskiej na Wiśle (Programowy)
<ul style="list-style-type: none"> Organizowanie kampanii promujących tereny nadwiślańskie do uprawiania sportu i rekreacji 	<ul style="list-style-type: none"> Liczba zorganizowanych kampanii promujących tereny nadwiślańskie do uprawiania sportu i rekreacji (Programowy)

Cel operacyjny	Wskaźniki rezultatu
Rewitalizacja substancji budowlanej i wzmocnienie funkcji mieszkaniowej	<ul style="list-style-type: none"> • Liczba osób/ rodzin zamieszkujących zrewitalizowane/ wybudowane budynki mieszkalne (Projektowy)
Priorytetowe typy projektów	Wskaźniki produktu
<ul style="list-style-type: none"> • Remonty i modernizacja substancji budowlanej, w szczególności budynków o wartościach i znaczeniu historycznym, architektonicznym, artystycznym lub przestrzenno-funkcjonalnym 	<ul style="list-style-type: none"> • Liczba wyremontowanych/ zmodernizowanych obiektów o wartościach i znaczeniu historycznym, architektonicznym, artystycznym lub przestrzenno-funkcjonalnym (Projektowy)
<ul style="list-style-type: none"> • Remonty, modernizacje i termomodernizacje zabudowy mieszkaniowej 	<ul style="list-style-type: none"> • Liczba wyremontowanych/ zmodernizowanych/ poddanych termomodernizacji budynków mieszkalnych (Projektowy)
<ul style="list-style-type: none"> • Remonty i modernizacja infrastruktury technicznej, komunikacyjnej, zieleni i innych elementów kwartałów historycznych 	<ul style="list-style-type: none"> • Liczba wyremontowanej/ zmodernizowanej/ infrastruktury technicznej/ komunikacyjnej/ zieleni/ innych elementów kwartałów historycznych (Projektowy)
<ul style="list-style-type: none"> • Eliminowanie konfliktów funkcji mieszkaniowej i turystycznej dzięki stosownym działaniom administracyjnym i budowlanym (na Starym Mieście i Kazimierzu) 	<ul style="list-style-type: none"> • Liczba projektów/ działań związanych z eliminowaniem konfliktów funkcji mieszkaniowej i turystycznej (Programowy)
<ul style="list-style-type: none"> • Tworzenie programów służących zapobieganiu postępującemu wyludnianiu się Starego Miasta 	<ul style="list-style-type: none"> • Liczba projektów/ programów związanych z zapobieganiem postępującemu wyludnianiu się Zespołu (Programowy)
<ul style="list-style-type: none"> • Ochrona oraz tworzenie nowych obszarów mieszkaniowych 	<ul style="list-style-type: none"> • Liczba projektów związanych z ochroną/ tworzeniem nowych obszarów mieszkaniowych (Programowy) • Powierzchnia utworzonych nowych terenów mieszkaniowych (Programowy)
<ul style="list-style-type: none"> • Budowa, rozbudowa i modernizacja infrastruktury wypoczynku i rekreacji, szczególnie dla potrzeb rodzin z dziećmi (poza obszarem Starego Miasta) 	<ul style="list-style-type: none"> • Liczba wybudowanej/ rozbudowanej/ zmodernizowanej infrastruktury wypoczynku i rekreacji, szczególnie dla potrzeb rodzin z dziećmi (Projektowy)

Cel operacyjny	Wskaźniki rezultatu
Zapobieganie przestępczości i poprawa bezpieczeństwa	<ul style="list-style-type: none"> • Liczba osób objętych działaniami na rzecz zapobiegania przestępczości i poprawy bezpieczeństwa

	(Projektowy)
Priorytetowe typy projektów	Wskaźniki produktu
<ul style="list-style-type: none"> Organizowanie form prewencji i promocji zachowań prospołecznych, szczególnie wśród młodzieży, w ramach kontynuacji programu „Bezpieczny Kraków“ 	<ul style="list-style-type: none"> Liczba projektów związanych z prewencją/ promocją zachowań prospołecznych, szczególnie wśród młodzieży, w ramach kontynuacji programu „Bezpieczny Kraków“ (Programowy)
<ul style="list-style-type: none"> Rozbudowa i modernizacja oświetlenia przestrzeni publicznej i poprawa wystroju miejsc leżących na uboczu w celu zwiększenia bezpieczeństwa w mieście 	<ul style="list-style-type: none"> Liczba rozbudowanych/ zmodernizowanych elementów oświetlenia przestrzeni publicznej miejsc leżących na uboczu (Projektowy)
<ul style="list-style-type: none"> Budowa i rozbudowa systemu monitoringu miejskiego 	<ul style="list-style-type: none"> Liczba zamontowanych urządzeń systemu monitoringu miejskiego (Projektowy)

Cel operacyjny	Wskaźniki rezultatu
Poprawa warunków dla rozwoju edukacji, nauki, kultury i sportu	<ul style="list-style-type: none"> Liczba osób objętych działaniami na rzecz poprawy warunków dla rozwoju edukacji/ nauki/ kultury/ sportu (Projektowy)
Priorytetowe typy projektów	Wskaźniki produktu
<ul style="list-style-type: none"> Rozbudowa, remonty i modernizacja obiektów związanych z edukacją, nauką i kulturą 	<ul style="list-style-type: none"> Liczba rozbudowanych/ wyremontowanych/ zmodernizowanych obiektów związanych z edukacją/ nauką/ kulturą (Projektowy)
<ul style="list-style-type: none"> Zakup środków trwałych nowoczesnego wyposażenia instytucji edukacji, nauki, kultury i sportu 	<ul style="list-style-type: none"> Liczba zakupionych środków trwałych nowoczesnego wyposażenia instytucji edukacji/ nauki/ kultury/ sportu (Projektowy)
<ul style="list-style-type: none"> Wspieranie współpracy między szkołami wyższymi a podmiotami gospodarczymi, poprzez transfer wiedzy i doświadczeń 	<ul style="list-style-type: none"> Liczba projektów/ działań związanych z transferem wiedzy i doświadczeń między szkołami wyższymi a podmiotami gospodarczymi (Programowy)
<ul style="list-style-type: none"> Organizowanie i promocja imprez kulturalnych i sportowych oraz zajęć edukacji pozaszkolnej i kulturalnej, szczególnie dla dzieci i młodzieży zamieszkującej obszary Zespołu 	<ul style="list-style-type: none"> Liczba zorganizowanych/ poddanych działaniom promocyjnym imprez kulturalnych/ sportowych/ zajęć edukacji pozaszkolnej/ kulturalnej, szczególnie dla dzieci i młodzieży zamieszkującej obszary Zespołu (Programowy)

Cel operacyjny	Wskaźniki rezultatu
Ochrona i zachowanie urbanistycznych i architektonicznych walorów obiektów i zespołów pod ochroną konserwatorską	<ul style="list-style-type: none"> Liczba obiektów/ zespołów o wysokich walorach urbanistycznych i architektonicznych objętych działaniami na rzecz ich ochrony i zachowania (Programowy)
Priorytetowe typy projektów	Wskaźniki produktu
<ul style="list-style-type: none"> Tworzenie warunków prawnych i finansowych, ochrona historycznej i kulturowej wartości obiektów i zespołów 	<ul style="list-style-type: none"> Liczba projektów/ działań związanych z tworzeniem warunków prawnych/ finansowych/ ochroną historycznej i kulturowej wartości obiektów/ zespołów (Programowy)

Zespół II

Cel operacyjny	Wskaźniki rezultatu
Stworzenie warunków dla przeprowadzenia procesu rewitalizacji	<ul style="list-style-type: none"> Liczba projektów/ działań dotyczących rewitalizacji Zespołu II rozpoczętych przez Miasto Kraków oraz podmioty zewnętrzne (Programowy)
Priorytetowe typy projektów	Wskaźniki produktu
<ul style="list-style-type: none"> Opracowanie dokumentów programowych i planistycznych dla całego Zespołu II wspierających i umożliwiających przeprowadzenie procesu rewitalizacji 	<ul style="list-style-type: none"> Liczba dokumentów programowych/ planistycznych dla Zespołu wspierających i umożliwiających przeprowadzenie procesu rewitalizacji (Programowy)
<ul style="list-style-type: none"> Zainicjowanie i powołanie instytucjonalnej formy wsparcia beneficjentów rewitalizacji w przygotowaniu koncepcji projektów rewitalizacyjnych i aplikowania o środki zewnętrzne 	<ul style="list-style-type: none"> Liczba osób zatrudnionych w instytucjach/ organizacjach/ innych formach prawnych zajmujących się wsparciem beneficjentów rewitalizacji w przygotowaniu koncepcji projektów rewitalizacyjnych i aplikowania o środki zewnętrzne (Programowy)

Cel operacyjny	Wskaźniki rezultatu
Rewitalizacja społeczna, tworzenie warunków do włączenia społecznego i zawodowego osób, rodzin i środowisk w trudnych sytuacjach życiowych oraz rozwój aktywnych form integracji społecznej	<ul style="list-style-type: none"> Liczba uczestników, którzy zakończyli z powodzeniem udział w szkoleniach/ kursach/ udzielonym doradztwie psychologicznym/ poradnictwie specjalistycznym/ innych formach dotyczących wsparcia osób bezrobotnych w integracji zawodowej/ społecznej (Projektowy) Liczba uczestników, którzy zakończyli z powodzeniem udział w szkoleniach/

	<p>kursach/ udzielonym doradztwie dla osób zamierzających uruchomić działalność gospodarczą (Projektowy)</p> <ul style="list-style-type: none"> • Liczba osób/ rodzin zagrożonych wykluczeniem społecznym/ wykluczonych z powodu ubóstwa/ niepełnosprawności/ bezdomności skutecznie włączonych w działania dotyczące aktywizacji społecznej i zawodowej (Projektowy) • Liczba osób/ rodzin zagrożonych wykluczeniem społecznym/ wykluczonych z powodu starzenia się skutecznie włączonych w działania dotyczące aktywizacji społecznej/ zapewnienia warunków integracji ze środowiskiem (Projektowy) • Liczba uczestników kampanii zachęcających do uczestniczenia w imprezach integracyjnych/ innych form integracji społecznej mieszkańców Zespołu (Projektowy) • Liczba uczestników działań/ innych form profilaktyki zdrowotnej, szczególnie dla osób starszych (Projektowy) • Liczba dzieci/ młodzieży funkcjonujących w środowiskach lokalnych skutecznie włączonych w działania wspierające (Projektowy) • Liczba osób chcących powrócić na rynek pracy skutecznie objętych działaniami związanymi z opieką nad ich dziećmi (Projektowy)
<p>Priorytetowe typy projektów</p>	<p>Wskaźniki produktu</p>
<ul style="list-style-type: none"> • Szkolenia, kursy, doradztwo zawodowe, wsparcie psychologiczne, poradnictwo specjalistyczne oraz inne formy wsparcia osób bezrobotnych w integracji zawodowej oraz społecznej 	<ul style="list-style-type: none"> • Liczba godzin szkoleń/kursów/ udzielonego doradztwa psychologicznego/ poradnictwa specjalistycznego/ innych form dotyczących wsparcia osób bezrobotnych w integracji zawodowej/ społecznej (Projektowy) • Liczba uczestników, którzy rozpoczęli udział w szkoleniach/kursach/ udzielonym doradztwie psychologicznym/ poradnictwie specjalistycznym/ innych formach

	dotyczących wsparcia osób bezrobotnych w integracji zawodowej/ społecznej (Projektowy)
<ul style="list-style-type: none"> Promocja przedsiębiorczości, szkolenia, kursy, doradztwo dla osób zamierzających uruchomić działalność gospodarczą 	<ul style="list-style-type: none"> Liczba godzin szkoleń/kursów/ udzielonego doradztwa dla osób zamierzających uruchomić działalność gospodarczą (Projektowy) Liczba uczestników, którzy rozpoczęli udział w szkoleniach/kursach/ udzielonym doradztwie dla osób zamierzających uruchomić działalność gospodarczą (Projektowy)
<ul style="list-style-type: none"> Organizacja i wdrażanie form aktywizacji społecznej i zawodowej osób i rodzin zagrożonych wykluczeniem społecznym i wykluczonych z powodu ubóstwa, niepełnosprawności i bezdomności 	<ul style="list-style-type: none"> Liczba projektów/ działań/ innych form aktywizacji społecznej i zawodowej osób/ rodzin zagrożonych wykluczeniem społecznym/ wykluczonych z powodu ubóstwa/ niepełnosprawności/ bezdomności (Programowy)
<ul style="list-style-type: none"> Organizacja i wdrażanie form aktywizacji społecznej oraz zapewnienie warunków integracji ze środowiskiem osobom i rodzinom zagrożonym wykluczeniem społecznym i wykluczonym z powodu starzenia się 	<ul style="list-style-type: none"> Liczba projektów/ działań/ innych form aktywizacji społecznej/ zapewnienia warunków integracji ze środowiskiem osobom/ rodzinom zagrożonym wykluczeniem społecznym/ wykluczonym z powodu starzenia się (Programowy)
<ul style="list-style-type: none"> Tworzenie i wdrażanie form integracji społecznej mieszkańców, organizowanie kampanii zachęcających do uczestniczenia w imprezach integracyjnych dla mieszkańców Zespołu 	<ul style="list-style-type: none"> Liczba projektów/ działań/ kampanii zachęcających do uczestniczenia w imprezach integracyjnych/ innych form integracji społecznej mieszkańców Zespołu (Programowy)
<ul style="list-style-type: none"> Organizowanie profilaktyki zdrowotnej, szczególnie dla osób starszych 	<ul style="list-style-type: none"> Liczba projektów/ działań/ innych form profilaktyki zdrowotnej, szczególnie dla osób starszych (Programowy)
<ul style="list-style-type: none"> Organizacja i wdrażanie form wsparcia adekwatnych do potrzeb dzieci i młodzieży funkcjonujących w środowiskach lokalnych 	<ul style="list-style-type: none"> Liczba projektów/ działań/ innych form wsparcia adekwatnych do potrzeb dzieci i młodzieży funkcjonujących w środowiskach lokalnych (Programowy)
<ul style="list-style-type: none"> Tworzenie i wdrażanie form opieki nad dziećmi osób chcących powrócić na rynek pracy 	<ul style="list-style-type: none"> Liczba projektów/ działań/ innych form opieki nad dziećmi osób chcących powrócić na rynek pracy (Programowy)

Cel operacyjny	Wskaźniki rezultatu
Rewitalizacja i nowy wystrój przestrzeni publicznej	<ul style="list-style-type: none"> • Wzrost odsetka powierzchni przestrzeni publicznej poddanej rewitalizacji (Programowy)
Priorytetowe typy projektów	Wskaźniki produktu
<ul style="list-style-type: none"> • Kompleksowa rewitalizacja i modernizacja przestrzeni publicznych (zwłaszcza w Starym Podgórzu) w sposób adekwatny do rangi obszaru w mieście oraz jego wartości historyczno-kulturowych i funkcjonalno-przestrzennych 	<ul style="list-style-type: none"> • Liczba projektów związanych z rewitalizacją i modernizacją przestrzeni publicznych w sposób adekwatny do rangi obszaru w mieście oraz jego wartości historyczno-kulturowych i funkcjonalno-przestrzennych (Programowy) • Powierzchnia przestrzeni publicznych objętych rewitalizacją i modernizacją (Programowy)
<ul style="list-style-type: none"> • Modernizacja infrastruktury przy al. Powstańców Śląskich i ul. M. Konopnickiej w celu ograniczenia ich funkcjonowania jako barier przestrzennych 	<ul style="list-style-type: none"> • Liczba zmodernizowanych elementów infrastruktury przy Al. Powstańców Śląskich i ul. M. Konopnickiej w celu ograniczenia ich funkcjonowania jako barier przestrzennych (Projektowy)
<ul style="list-style-type: none"> • Porządkowanie przestrzeni ulicznej (między innymi zwężenie pasów jezdnych, poszerzenie chodników, tworzenie i organizowanie miejsc parkingowych), odnawianie nawierzchni, oświetlenia i elementów małej architektury, nasadzanie drzew i krzewów w oparciu o gatunki dostosowane do warunków miejskich oraz przy zastosowaniu rozwiązań zapewniających prawidłowy rozwój drzew w takich warunkach, z dbałością o zachowanie jednorodności gatunkowej alei 	<ul style="list-style-type: none"> • Liczba projektów związanych z porządkowaniem przestrzeni publicznych (Programowy) • Powierzchnia przestrzeni publicznych objętych działaniami porządkującymi (Programowy) • Długość pasów jezdnych poddanych zwężeniu (Projektowy) • Długość chodników poddanych poszerzeniu (Projektowy) • Liczba utworzonych/ zorganizowanych miejsc parkingowych (Projektowy) • Długość/ powierzchnia odnowionej nawierzchni ciągów komunikacyjnych (Projektowy) • Liczba zamontowanych/ wymienionych elementów oświetlenia/ małej architektury (Projektowy) • Liczba wymienionych/ nowo nasadzonych drzew (Projektowy)
<ul style="list-style-type: none"> • Budowa, remonty i modernizacja infrastruktury technicznej (instalacji doprowadzających media) 	<ul style="list-style-type: none"> • Liczba projektów związanych budową/ remontem/ modernizacją infrastruktury technicznej (instalacji doprowadzających media)

	(Programowy) <ul style="list-style-type: none"> • Długość sieci (instalacji doprowadzających media) wybudowanej/ wyremontowanej/ zmodernizowanej (Projektowy)
<ul style="list-style-type: none"> • Tworzenie systemów identyfikacji wizualnej 	<ul style="list-style-type: none"> • Liczba zainstalowanych elementów systemów identyfikacji wizualnej (Projektowy)
<ul style="list-style-type: none"> • Porządkowanie, ochrona przed dewastacją i eksponowanie miejsc martyrologii 	<ul style="list-style-type: none"> • Liczba zrealizowanych elementów infrastruktury/ małej architektury w zakresie porządkowania/ ochrony przed dewastacją/ eksponowaniem miejsc martyrologii (Projektowy)

Cel operacyjny	Wskaźniki rezultatu
Stworzenie funkcjonalnego, nowoczesnego systemu komunikacji	<ul style="list-style-type: none"> • Liczba pasażerów komunikacji publicznej/ użytkowników indywidualnych pojazdów kołowych objętych projektami związanymi z tworzeniem funkcjonalnego, nowoczesnego systemu komunikacji (Projektowy)
Priorytetowe typy projektów	Wskaźniki produktu
<ul style="list-style-type: none"> • Tworzenie kompleksowego systemu w celu rozwiązania aktualnego problemu miejsc parkingowych i indywidualnego ruchu kołowego, z uwzględnieniem historycznych struktur przestrzenno-funkcjonalnych (zwłaszcza w obszarze Starego Podgórze i Zabłocia) 	<ul style="list-style-type: none"> • Liczba utworzonych/ zorganizowanych miejsc parkingowych (Projektowy)
<ul style="list-style-type: none"> • Budowa i modernizacja infrastruktury ułatwiającej poruszanie się pieszych, rowerzystów i osób niepełnosprawnych 	<ul style="list-style-type: none"> • Liczba wybudowanych/ zmodernizowanych elementów infrastruktury ułatwiającej poruszanie się pieszych/ rowerzystów/ osób niepełnosprawnych (Projektowy)
<ul style="list-style-type: none"> • Modernizacja i remonty infrastruktury technicznej komunikacji miejskiej, optymalizowanie systemu miejskiej komunikacji publicznej, korygowanie układu torowisk tramwajowych, modernizacja układu w celu wycieszenia hałasu komunikacyjnego 	<ul style="list-style-type: none"> • Długość/ powierzchnia/ liczba elementów zmodernizowanej/ wyremontowanej infrastruktury technicznej komunikacji miejskiej (Projektowy) • Liczba projektów związanych z optymalizowaniem systemu miejskiej komunikacji publicznej/ korygowaniem układu torowisk tramwajowych (Programowy)

Cel operacyjny	Wskaźniki rezultatu
Usunięcie istotnych mankamentów natury strukturalnej i funkcjonalnej	<ul style="list-style-type: none"> • Wzrost odsetka powierzchni terenów/ liczby obiektów o funkcjach zgodnych z polityką przestrzenną Zespołu (Programowy)
Priorytetowe typy projektów	Wskaźniki produktu
<ul style="list-style-type: none"> • Podejmowanie działań związanych z regulacją gruntów w celu wyznaczenia atrakcyjnych terenów pod inwestycje (na terenach przemysłowych i poprzemysłowych) 	<ul style="list-style-type: none"> • Liczba projektów/ działań/ dokumentów planistycznych związanych z regulacją gruntów w celu wyznaczenia atrakcyjnych terenów pod inwestycje (na terenach przemysłowych i poprzemysłowych) (Programowy)
<ul style="list-style-type: none"> • Budowa, rozbudowa infrastruktury dla terenów pod nowe inwestycje 	<ul style="list-style-type: none"> • Liczba wybudowanej/ rozbudowanej infrastruktury dla terenów pod nowe inwestycje (Projektowy) • Długość wybudowanej/ rozbudowanej infrastruktury dla terenów pod nowe inwestycje (Projektowy)
<ul style="list-style-type: none"> • Adaptacja, modernizacja i remonty obiektów poprzemysłowych oraz przekształcanie i zagospodarowywanie terenów przemysłowych, poprzemysłowych i powojaskowych pod nowe funkcje zgodne z polityką przestrzenną Zespołu 	<ul style="list-style-type: none"> • Liczba zaadaptowanych/ zmodernizowanych/ wyremontowanych obiektów przemysłowych/ poprzemysłowych/ powojaskowych pod nowe funkcje zgodne z polityką przestrzenną Zespołu (Projektowy) • Powierzchnia przekształconych pod nowe funkcje/ zagospodarowanych terenów przemysłowych/ poprzemysłowych/ powojaskowych (Programowy)
<ul style="list-style-type: none"> • Tworzenie i odnowa naturalnych barier ochronnych pomiędzy obszarami o konfliktujących funkcjach 	<ul style="list-style-type: none"> • Powierzchnia/ liczba elementów utworzonych/ odnowionych naturalnych barier ochronnych pomiędzy obszarami o konfliktujących funkcjach (Programowy)

Cel operacyjny	Wskaźniki rezultatu
Wzmocnienie struktur ekonomicznych i gospodarki lokalnej	<ul style="list-style-type: none"> • Liczba przedsiębiorstw, które zostały objęte projektami/ uzyskały wsparcie w wyniku przeprowadzonych projektów związanych ze wzmocnieniem lokalnej gospodarki (Projektowy)
Priorytetowe typy projektów	Wskaźniki produktu
<ul style="list-style-type: none"> • Tworzenie warunków dla rozwoju usług i innych 	<ul style="list-style-type: none"> • Liczba projektów związanych

gałęzi działalności gospodarczej (zwłaszcza w Grzegórkach i Łagiewnikach) poprzez promocję, tworzenie form współpracy administracji z inwestorami	z promocją/ tworzeniem form współpracy administracji z inwestorami (Programowy)
<ul style="list-style-type: none"> Adaptacja obiektów przemysłowych i zagospodarowanie terenów pod lokalizację nowych przedsiębiorstw i zakładów usługowych, w tym usług kultury, pozyskiwanie stosownych branż (zwłaszcza w Grzegórkach i Łagiewnikach) 	<ul style="list-style-type: none"> Liczba zaadaptowanych obiektów przemysłowych pod funkcje gospodarcze/ publiczne, szczególnie pod działalność lokalnych usług centrotwórczych/ małego handlu/ gastronomii/ usług kultury (Programowy)
<ul style="list-style-type: none"> Adaptacja, rozbudowa, remonty i modernizacja budynków pod funkcje gospodarcze, szczególnie pod działalność lokalnego handlu detalicznego i usług (zwłaszcza w Starym Podgórzu) 	<ul style="list-style-type: none"> Liczba zaadaptowanych/ rozbudowanych/ wyremontowanych/ zmodernizowanych budynków pod funkcje gospodarcze, szczególnie pod działalność lokalnych usług centrotwórczych/ małego handlu/ gastronomii (Programowy)
<ul style="list-style-type: none"> Budowa, rozbudowa i modernizacja infrastruktury turystycznej (zwłaszcza w Starym Podgórzu) 	<ul style="list-style-type: none"> Liczba wybudowanej/ rozbudowanej/ zmodernizowanej infrastruktury turystycznej (Programowy)
<ul style="list-style-type: none"> Zakup środków trwałych pod działalność gospodarczą dla lokalnych małych firm usługowych, gastronomicznych i handlowych 	<ul style="list-style-type: none"> Liczba środków trwałych zakupionych pod działalność gospodarczą dla lokalnych małych firm usługowych/ gastronomicznych/ handlowych (Projektowy)

Cel operacyjny	Wskaźniki rezultatu
Poprawa jakości środowiska naturalnego	<ul style="list-style-type: none"> Wzrost odsetka powierzchni terenów ochrony przyrodniczej (Programowy) Wzrost odsetka powierzchni zagospodarowanych i odnowionych terenów zieleni parkowej (Programowy) Liczba osób objętych promocją działań na rzecz poprawy jakości środowiska naturalnego (Programowy) Liczba osób/ rodzin/ przedsiębiorstw/ instytucji publicznych/ innych podmiotów zamieszkujących/ działających w budynkach poddanych zmianie technologii systemów grzewczych/ eliminowania ogrzewania węglowego (Projektowy)

Priorytetowe typy projektów	Wskaźniki produktu
<ul style="list-style-type: none"> • Zakup środków trwałych związanych z nowoczesnymi technologiami, działania poprawiające jakość środowiska naturalnego dzięki dekontaminacji gruntów, zredukowaniu ruchu kołowego i wyeliminowaniu źródeł emisji zanieczyszczeń 	<ul style="list-style-type: none"> • Liczba zakupionych środków trwałych/ działań związanych z nowoczesnymi technologiami poprawiającymi jakość środowiska naturalnego dzięki dekontaminacji gruntów/ zredukowaniu ruchu kołowego/ wyeliminowaniu źródeł emisji zanieczyszczeń (Projektowy)
<ul style="list-style-type: none"> • Wprowadzanie form ochrony cennych przyrodniczo terenów (kopiec Krakusa, Bonarka, kamieniołom „Liban”, teren uzdrowiska „Mateczny”, staw Płaszowski), zagospodarowanie i odnowa zieleni parkowej i unikatowych form przyrody nieożywionej 	<ul style="list-style-type: none"> • Powierzchnia terenów przyrodniczych objętych ochroną (Programowy)
<ul style="list-style-type: none"> • Zagospodarowanie obszaru Krzemionek zgodnie z jego rangą i znaczeniem pod względem dziedzictwa kulturowego i ekologii 	<ul style="list-style-type: none"> • Powierzchnia zagospodarowanego obszaru Krzemionek zgodnie z jego rangą i znaczeniem pod względem dziedzictwa kulturowego i ekologii (Programowy)
<ul style="list-style-type: none"> • Organizowanie kampanii społecznych w różnych formach promujących stosowanie przyjaznych środowisku technologii ogrzewania budynków 	<ul style="list-style-type: none"> • Liczba zorganizowanych kampanii społecznych w różnych formach promujących stosowanie przyjaznych środowisku technologii ogrzewania budynków (Programowy)
<ul style="list-style-type: none"> • Zmiana technologii systemów grzewczych, eliminowanie ogrzewania węglowego 	<ul style="list-style-type: none"> • Liczba projektów związanych ze zmianą technologii systemów grzewczych/ eliminowaniem ogrzewania węglowego (Programowy)
<ul style="list-style-type: none"> • Organizowanie kampanii społecznych w różnych formach promujących zdrowy tryb życia, korzystanie z transportu publicznego, chodzenie pieszo lub jazdę rowerem, zakup małych samochodów wykorzystujących ekologiczne technologie ograniczające spalanie 	<ul style="list-style-type: none"> • Liczba zorganizowanych kampanii społecznych w różnych formach promujących zdrowy tryb życia/ korzystanie z transportu publicznego/ chodzenie pieszo lub jazdę rowerem/ zakup małych samochodów wykorzystujących ekologiczne technologie ograniczające spalanie (Programowy)

Cel operacyjny	Wskaźniki rezultatu
Wspieranie procesu otwarcia się miasta ku Wiśle	<ul style="list-style-type: none"> • Liczba osób objęta działaniami na rzecz wspierania procesu otwarcia się miasta ku Wiśle (Programowy)
Priorytetowe typy projektów	Wskaźniki produktu
<ul style="list-style-type: none"> • Zagospodarowanie i porządkowanie bulwarów Wisły 	<ul style="list-style-type: none"> • Długość zagospodarowanych/

jako terenów zieleni, rekreacji, atrakcyjnych dla turystów i mieszkańców na podstawie przyjętych koncepcji	<p>uporządkowanych ciągów komunikacyjnych bulwarów Wisły (Projektowy)</p> <ul style="list-style-type: none"> • Powierzchnia zagospodarowanych/ odnowionych terenów zieleni/ rekreacji bulwarów Wisły (Programowy)
<ul style="list-style-type: none"> • Rozwijanie form żeglugi pasażerskiej na Wiśle 	<ul style="list-style-type: none"> • Liczba projektów związanych z rozwijaniem form żeglugi pasażerskiej na Wiśle (Programowy)
<ul style="list-style-type: none"> • Organizowanie kampanii promujących tereny nadwiślańskie do uprawiania sportu i rekreacji 	<ul style="list-style-type: none"> • Liczba zorganizowanych kampanii promujących tereny nadwiślańskie do uprawiania sportu i rekreacji (Programowy)

Cel operacyjny	Wskaźniki rezultatu
Rewitalizacja substancji budowlanej i wzmocnienie funkcji mieszkaniowej	<ul style="list-style-type: none"> • Liczba osób/ rodzin zamieszkujących zrewitalizowane/ wybudowane budynki mieszkalne (Projektowy)
Priorytetowe typy projektów	Wskaźniki produktu
<ul style="list-style-type: none"> • Remonty i modernizacja substancji budowlanej, w szczególności budynków o wartościach i znaczeniu historycznym, architektonicznym, artystycznym lub przestrzenno-funkcjonalnym (zwłaszcza w Starym Podgórzu i Zabłociu) 	<ul style="list-style-type: none"> • Liczba wyremontowanych/ zmodernizowanych obiektów o wartościach i znaczeniu historycznym, architektonicznym, artystycznym lub przestrzenno-funkcjonalnym (Projektowy)
<ul style="list-style-type: none"> • Remonty, modernizacje i termomodernizacje zabudowy mieszkaniowej 	<ul style="list-style-type: none"> • Liczba wyremontowanych/ zmodernizowanych/ poddanych termomodernizacji budynków mieszkalnych (Projektowy)
<ul style="list-style-type: none"> • Remonty i modernizacja infrastruktury technicznej, komunikacyjnej, zieleni i innych elementów otoczenia budynków mieszkalnych 	<ul style="list-style-type: none"> • Liczba wyremontowanej/ zmodernizowanej/ infrastruktury technicznej/ komunikacyjnej/ zieleni/ innych elementów otoczenia budynków mieszkalnych (Projektowy)
<ul style="list-style-type: none"> • Zagospodarowanie, budowa, modernizacja i rozbudowa infrastruktury technicznej na terenach przemysłowych, adaptacja budynków przemysłowych (szczególnie w obszarze Grzegórzki) pod funkcje mieszkaniowe 	<ul style="list-style-type: none"> • Liczba wybudowanej, zmodernizowanej/ rozbudowanej infrastruktury technicznej na terenach przemysłowych pod funkcje mieszkaniowe (Projektowy) • Liczba zaadaptowanych budynków przemysłowych pod funkcje mieszkaniowe (Projektowy)
<ul style="list-style-type: none"> • Budowa, rozbudowa i modernizacja infrastruktury 	<ul style="list-style-type: none"> • Liczba wybudowanej/

wypoczynku i rekreacji, szczególnie dla potrzeb rodzin z dziećmi (w Starym Podgórzu)	rozbudowanej/ zmodernizowanej infrastruktury wypoczynku i rekreacji, szczególnie dla potrzeb rodzin z dziećmi (Projektowy)
--	--

Cel operacyjny	Wskaźniki rezultatu
Zapobieganie przestępczości i poprawa bezpieczeństwa publicznego	<ul style="list-style-type: none"> Liczba osób objętych działaniami na rzecz zapobiegania przestępczości i poprawy bezpieczeństwa (Projektowy)
Priorytetowe typy projektów	Wskaźniki produktu
<ul style="list-style-type: none"> Organizowanie form prewencji i promocji zachowań prospołecznych, szczególnie wśród młodzieży, w ramach kontynuacji programu „Bezpieczny Kraków“ 	<ul style="list-style-type: none"> Liczba projektów związanych z prewencją/ promocją zachowań prospołecznych, szczególnie wśród młodzieży, w ramach kontynuacji programu „Bezpieczny Kraków“ (Programowy)
<ul style="list-style-type: none"> Rozbudowa i modernizacja oświetlenia przestrzeni publicznej i poprawa wystroju miejsc leżących na uboczu, w celu zwiększenia bezpieczeństwa w mieście 	<ul style="list-style-type: none"> Liczba rozbudowanych/ zmodernizowanych elementów oświetlenia przestrzeni publicznej miejsc leżących na uboczu (Projektowy)
<ul style="list-style-type: none"> Budowa i rozbudowa systemu monitoringu miejskiego 	<ul style="list-style-type: none"> Liczba zamontowanych urządzeń systemu monitoringu miejskiego (Projektowy)

Cel operacyjny	Wskaźniki rezultatu
Poprawa warunków dla rozwoju edukacji, nauki, kultury i sportu	<ul style="list-style-type: none"> Liczba osób objętych działaniami na rzecz poprawy warunków dla rozwoju edukacji/ nauki/ kultury/ sportu (Projektowy)
Priorytetowe typy projektów	Wskaźniki produktu
<ul style="list-style-type: none"> Rozbudowa, remonty i modernizacja obiektów związanych z edukacją, nauką, kulturą i sportem 	<ul style="list-style-type: none"> Liczba rozbudowanych/ wyremontowanych/ zmodernizowanych obiektów związanych z edukacją/ nauką/ kulturą/ sportem (Projektowy)
<ul style="list-style-type: none"> Zakup środków trwałych nowoczesnego wyposażenia instytucji edukacji, nauki, kultury i sportu 	<ul style="list-style-type: none"> Liczba zakupionych środków trwałych nowoczesnego wyposażenia instytucji edukacji/ nauki/ kultury/ sportu (Projektowy)
<ul style="list-style-type: none"> Wspieranie współpracy między szkołami wyższymi a podmiotami gospodarczymi, poprzez transfer wiedzy i doświadczeń 	<ul style="list-style-type: none"> Liczba projektów/ działań związanych z transferem wiedzy i doświadczeń między szkołami wyższymi

	a podmiotami gospodarczymi (Programowy)
<ul style="list-style-type: none"> Organizowanie i promocja imprez kulturalnych i sportowych oraz zajęć edukacji pozaszkolnej i kulturalnej, szczególnie dla dzieci i młodzieży zamieszkującej obszary Zespołu 	<ul style="list-style-type: none"> Liczba zorganizowanych/ poddanych działaniom promocyjnym imprez kulturalnych/ sportowych/ zajęć edukacji pozaszkolnej/ kulturalnej, szczególnie dla dzieci i młodzieży zamieszkującej obszary Zespołu (Programowy)
Cel operacyjny	Wskaźniki rezultatu
Ochrona i zachowanie urbanistycznych i architektonicznych walorów obiektów i zespołów pod ochroną konserwatorską	<ul style="list-style-type: none"> Liczba obiektów/ zespołów o wysokich walorach urbanistycznych i architektonicznych objętych działaniami na rzecz ich ochrony i zachowania (Programowy)
Priorytetowe typy projektów	Wskaźniki produktu
<ul style="list-style-type: none"> Tworzenie warunków prawnych i finansowych, ochrona historycznej i kulturowej wartości obiektów i zespołów 	<ul style="list-style-type: none"> Liczba projektów/ działań związanych z tworzeniem warunków prawnych/ finansowych/ ochroną historycznej i kulturowej wartości obiektów/ zespołów (Programowy)

Zespół III

Cel operacyjny	Wskaźniki rezultatu
Stworzenie warunków dla przeprowadzenia procesu rewitalizacji	<ul style="list-style-type: none"> Liczba projektów/ działań dotyczących rewitalizacji Zespołu III rozpoczętych przez Miasto Kraków oraz podmioty zewnętrzne (Programowy)
Priorytetowe typy projektów	Wskaźniki produktu
<ul style="list-style-type: none"> Opracowanie i włączenie Zespołu do programu parków rzecznych 	<ul style="list-style-type: none"> Liczba dokumentów programowych dla Zespołu wpierających i umożliwiających przeprowadzenie procesu rewitalizacji (Programowy)

Cel operacyjny	Wskaźniki rezultatu
Rozwój funkcji turystycznych i rekreacyjnych	<ul style="list-style-type: none"> Wzrost odsetka powierzchni obszaru Zespołu III zagospodarowanej pod funkcje turystyczne i rekreacyjne (Programowy)
Priorytetowe typy projektów	Wskaźniki produktu
<ul style="list-style-type: none"> Zagospodarowanie terenów zieleni pod funkcje rekreacyjne, z uwzględnieniem walorów przyrodniczych terenu i konieczności zachowania 	<ul style="list-style-type: none"> Powierzchnia zagospodarowanych terenów zieleni pod funkcje rekreacyjne (Programowy)

ciągłości korytarzy ekologicznych	
<ul style="list-style-type: none"> • Budowa infrastruktury zabezpieczającej wokół zbiornika w dawnym kamieniołomie 	<ul style="list-style-type: none"> • Liczba wybudowanej infrastruktury zabezpieczającej wokół zbiornika w dawnym kamieniołomie (Projektowy)
<ul style="list-style-type: none"> • Modernizacja i budowa dróg i chodników 	<ul style="list-style-type: none"> • Długość zmodernizowanych/ wybudowanych dróg/ chodników (Projektowy)
<ul style="list-style-type: none"> • Zagospodarowanie przestrzeni publicznych 	<ul style="list-style-type: none"> • Powierzchnia zagospodarowanych przestrzeni publicznych (Programowy)

Zespół IV:

Cel operacyjny	Wskaźniki rezultatu
Stworzenie warunków dla przeprowadzenia procesu rewitalizacji	<ul style="list-style-type: none"> • Liczba projektów/ działań dotyczących rewitalizacji Zespołu IV rozpoczętych przez Miasto Kraków oraz podmioty zewnętrzne (Programowy)
Priorytetowe typy projektów	Wskaźniki produktu
<ul style="list-style-type: none"> • Opracowanie dokumentów programowych i planistycznych dla całego Zespołu IV wspierających i umożliwiających przeprowadzenie procesu rewitalizacji 	<ul style="list-style-type: none"> • Liczba dokumentów programowych/ planistycznych dla Zespołu wspierających i umożliwiających przeprowadzenie procesu rewitalizacji (Programowy)
<ul style="list-style-type: none"> • Zainicjowanie i powołanie instytucjonalnej formy wsparcia beneficjentów rewitalizacji w przygotowaniu koncepcji projektów rewitalizacyjnych i aplikowania o środki zewnętrzne 	<ul style="list-style-type: none"> • Liczba osób zatrudnionych w instytucjach/ organizacjach/ innych formach prawnych zajmujących się wsparciem beneficjentów rewitalizacji w przygotowaniu koncepcji projektów rewitalizacyjnych i aplikowania o środki zewnętrzne (Programowy)

Cel operacyjny	Wskaźniki rezultatu
Rewitalizacja społeczna, tworzenie warunków do włączenia społecznego i zawodowego osób, rodzin i środowisk w trudnych sytuacjach życiowych oraz rozwój aktywnych form integracji społecznej	<ul style="list-style-type: none"> • Liczba uczestników, którzy zakończyli z powodzeniem udział w szkoleniach/ kursach/ udzielonym doradztwie psychologicznym/ poradnictwie specjalistycznym/ innych formach dotyczących wsparcia osób bezrobotnych w integracji zawodowej/ społecznej (Projektowy) • Liczba uczestników, którzy zakończyli z powodzeniem udział w szkoleniach/ kursach/ udzielonym doradztwie dla

	<p>osób zamierzających uruchomić działalność gospodarczą (Projektowy)</p> <ul style="list-style-type: none"> • Liczba osób/ rodzin zagrożonych wykluczeniem społecznym/ wykluczonych z powodu ubóstwa/ niepełnosprawności/ bezdomności skutecznie włączonych w działania dotyczące aktywizacji społecznej i zawodowej (Projektowy) • Liczba osób/ rodzin zagrożonych wykluczeniem społecznym/ wykluczonych z powodu starzenia się skutecznie włączonych w działania dotyczące aktywizacji społecznej/ zapewnienia warunków integracji ze środowiskiem (Projektowy) • Liczba uczestników kampanii zachęcających do uczestniczenia w imprezach integracyjnych/ innych form integracji społecznej mieszkańców Zespołu (Projektowy) • Liczba uczestników działań/ innych form profilaktyki zdrowotnej, szczególnie dla osób starszych (Projektowy) • Liczba dzieci/ młodzieży funkcjonujących w środowiskach lokalnych skutecznie włączonych w działania wspierające (Projektowy) • Liczba osób chcących powrócić na rynek pracy skutecznie objętych działaniami związanymi z opieką nad ich dziećmi (Projektowy)
<p>Priorytetowe typy projektów</p>	<p>Wskaźniki produktu</p>
<ul style="list-style-type: none"> • Szkolenia, kursy, doradztwo zawodowe, wsparcie psychologiczne, poradnictwo specjalistyczne oraz inne formy wsparcia osób bezrobotnych w integracji zawodowej oraz społecznej 	<ul style="list-style-type: none"> • Liczba godzin szkoleń/kursów/ udzielonego doradztwa psychologicznego/ poradnictwa specjalistycznego/ innych form dotyczących wsparcia osób bezrobotnych w integracji zawodowej/ społecznej (Projektowy) • Liczba uczestników, którzy rozpoczęli udział w szkoleniach/kursach/ udzielonym doradztwie psychologicznym/ poradnictwie specjalistycznym/ innych formach dotyczących wsparcia osób bezrobotnych w integracji zawodowej/

	społecznej (Projektowy)
<ul style="list-style-type: none"> Promocja przedsiębiorczości, szkolenia, kursy, doradztwo dla osób zamierzających uruchomić działalność gospodarczą 	<ul style="list-style-type: none"> Liczba godzin szkoleń/kursów/ udzielonego doradztwa dla osób zamierzających uruchomić działalność gospodarczą (Projektowy) Liczba uczestników, którzy rozpoczęli udział w szkoleniach/kursach/ udzielonym doradztwie dla osób zamierzających uruchomić działalność gospodarczą (Projektowy)
<ul style="list-style-type: none"> Organizacja i wdrażanie form aktywizacji społecznej i zawodowej osób i rodzin zagrożonych wykluczeniem społecznym i wykluczonych z powodu ubóstwa, niepełnosprawności i bezdomności 	<ul style="list-style-type: none"> Liczba projektów/ działań/ innych form aktywizacji społecznej i zawodowej osób/ rodzin zagrożonych wykluczeniem społecznym/ wykluczonych z powodu ubóstwa/ niepełnosprawności/ bezdomności (Programowy)
<ul style="list-style-type: none"> Organizacja i wdrażanie form aktywizacji społecznej oraz zapewnienie warunków integracji ze środowiskiem osobom i rodzinom zagrożonym wykluczeniem społecznym i wykluczonym z powodu starzenia się 	<ul style="list-style-type: none"> Liczba projektów/ działań/ innych form aktywizacji społecznej/ zapewnienia warunków integracji ze środowiskiem osobom/ rodzinom zagrożonym wykluczeniem społecznym/ wykluczonym z powodu starzenia się (Programowy)
<ul style="list-style-type: none"> Tworzenie i wdrażanie form integracji społecznej mieszkańców, organizowanie kampanii zachęcających do uczestniczenia w imprezach integracyjnych dla mieszkańców Zespołu 	<ul style="list-style-type: none"> Liczba projektów/ działań/ kampanii zachęcających do uczestniczenia w imprezach integracyjnych/ innych form integracji społecznej mieszkańców Zespołu (Programowy)
<ul style="list-style-type: none"> Organizowanie profilaktyki zdrowotnej, szczególnie dla osób starszych 	<ul style="list-style-type: none"> Liczba projektów/ działań/ innych form profilaktyki zdrowotnej, szczególnie dla osób starszych (Programowy)
<ul style="list-style-type: none"> Organizacja i wdrażanie form wsparcia adekwatnych do potrzeb dzieci i młodzieży funkcjonujących w środowiskach lokalnych 	<ul style="list-style-type: none"> Liczba projektów/ działań/ innych form wsparcia adekwatnych do potrzeb dzieci i młodzieży funkcjonujących w środowiskach lokalnych (Programowy)
<ul style="list-style-type: none"> Tworzenie i wdrażanie form opieki nad dziećmi osób chcących powrócić na rynek pracy 	<ul style="list-style-type: none"> Liczba projektów/ działań/ innych form opieki nad dziećmi osób chcących powrócić na rynek pracy (Programowy)

Cel operacyjny	Wskaźniki rezultatu
Rewitalizacja i nowy wystrój przestrzeni publicznej	<ul style="list-style-type: none"> Wzrost odsetka powierzchni przestrzeni publicznej poddanej

	rewitalizacji (Programowy)
Priorytetowe typy projektów	Wskaźniki produktu
<ul style="list-style-type: none"> Kompleksowa rewitalizacja i modernizacja przestrzeni publicznych, szczególnie przestrzeni śródosiedlowych na Azorach oraz w obszarze Łobzów i Czarna Wieś o ważnych funkcjach edukacyjnych, w sposób adekwatny do rangi obszaru w mieście oraz jego wartości funkcjonalno-przestrzennych 	<ul style="list-style-type: none"> Liczba projektów związanych z rewitalizacją i modernizacją przestrzeni publicznych, w sposób adekwatny do rangi obszaru w mieście oraz jego wartości funkcjonalno-przestrzennych (Programowy) Powierzchnia przestrzeni publicznych objętych rewitalizacją i modernizacją (Programowy)
<ul style="list-style-type: none"> Porządkowanie przestrzeni ulicznej, organizowanie miejsc parkingowych, odnawianie nawierzchni, oświetlenia i elementów małej architektury, nasadzanie drzew i krzewów w oparciu o gatunki dostosowane do warunków miejskich oraz przy zastosowaniu rozwiązań zapewniających prawidłowy rozwój drzew w takich warunkach, z dbałością o zachowanie jednorodności gatunkowej alei 	<ul style="list-style-type: none"> Liczba projektów związanych z porządkowaniem przestrzeni publicznych (Programowy) Powierzchnia przestrzeni publicznych objętych działaniami porządkującymi (Programowy) Liczba utworzonych/ zorganizowanych miejsc parkingowych (Projektowy) Długość/ powierzchnia odnowionej nawierzchni ciągów komunikacyjnych (Projektowy) Liczba zamontowanych/ wymienionych elementów oświetlenia/ małej architektury (Projektowy) Liczba wymienionych/ nowo nasadzonych drzew (Projektowy)
<ul style="list-style-type: none"> Budowa, remonty i modernizacja infrastruktury technicznej (instalacji doprowadzających media) 	<ul style="list-style-type: none"> Liczba projektów związanych z budową/ remontem/ modernizacją infrastruktury technicznej (instalacji doprowadzających media) (Programowy) Długość sieci (instalacji doprowadzających media) wybudowanej/ wyremontowanej/ zmodernizowanej (Projektowy)
<ul style="list-style-type: none"> Tworzenie systemów identyfikacji wizualnej 	<ul style="list-style-type: none"> Liczba zainstalowanych elementów systemów identyfikacji wizualnej (Projektowy)

Cel operacyjny	Wskaźniki rezultatu
Stworzenie funkcjonalnego, nowoczesnego systemu komunikacji	<ul style="list-style-type: none"> Liczba pasażerów komunikacji publicznej/ użytkowników indywidualnych pojazdów kołowych

	objętych projektami związanymi z tworzeniem funkcjonalnego, nowoczesnego systemu komunikacji (Projektowy)
Priorytetowe typy projektów	Wskaźniki produktu
<ul style="list-style-type: none"> • Tworzenie kompleksowego systemu rozwiązywania problemu miejsc parkingowych i indywidualnego ruchu kołowego z uwzględnieniem struktur przestrzenno-funkcjonalnych 	<ul style="list-style-type: none"> • Liczba utworzonych/ zorganizowanych miejsc parkingowych (Projektowy)
<ul style="list-style-type: none"> • Tworzenie systemu sterowania ruchem w celu centralnego sterowania przepływem indywidualnego ruchu kołowego, systemem miejskiej komunikacji publicznej, ruchem samochodów poszukujących miejsca parkingowego oraz optymalnego wykorzystania publicznych parkingów 	<ul style="list-style-type: none"> • Liczba projektów związanych z tworzeniem systemu sterowania ruchem w celu centralnego sterowania przepływem indywidualnego ruchu kołowego/ systemem miejskiej komunikacji publicznej/ ruchem samochodów poszukujących miejsca parkingowego/ optymalnego wykorzystania publicznych parkingów (Programowy)
<ul style="list-style-type: none"> • Budowa i modernizacja infrastruktury ułatwiającej poruszanie się pieszych, rowerzystów i osób niepełnosprawnych 	<ul style="list-style-type: none"> • Liczba wybudowanych/ zmodernizowanych elementów infrastruktury ułatwiającej poruszanie się pieszych/ rowerzystów/ osób niepełnosprawnych (Projektowy)
<ul style="list-style-type: none"> • Modernizacja i remonty infrastruktury technicznej komunikacji miejskiej, optymalizowanie systemu miejskiej komunikacji publicznej, korygowanie układu torowisk tramwajowych 	<ul style="list-style-type: none"> • Długość/ powierzchnia/ liczba elementów zmodernizowanej/ wyremontowanej infrastruktury technicznej komunikacji miejskiej (Projektowy) • Liczba projektów związanych z optymalizowaniem systemu miejskiej komunikacji publicznej/ korygowaniem układu torowisk tramwajowych (Programowy)

Cel operacyjny	Wskaźniki rezultatu
Usunięcie istotnych mankamentów natury strukturalnej i funkcjonalnej	<ul style="list-style-type: none"> • Wzrost odsetka powierzchni terenów/ liczby obiektów o funkcjach zgodnych z polityką przestrzenną Zespołu (Programowy)
Priorytetowe typy projektów	Wskaźniki produktu
<ul style="list-style-type: none"> • Adaptacja, modernizacja i remonty obiektów oraz przekształcanie i zagospodarowywanie terenów przemysłowych, kolejowych i powojkowych na obszarze Łobzów pod nowe funkcje zgodne z polityką przestrzenną Zespołu 	<ul style="list-style-type: none"> • Liczba zaadaptowanych/ zmodernizowanych/ wyremontowanych obiektów przemysłowych/ kolejowych/powojkowych pod

	<p>nowe funkcje zgodne z polityką przestrzenną Zespołu (Programowy)</p> <ul style="list-style-type: none"> • Powierzchnia przekształconych pod nowe funkcje/ zagospodarowanych terenów przemysłowych/ kolejowych/powojennych (Programowy)
<ul style="list-style-type: none"> • Modernizacja i rozbudowa infrastruktury technicznej na terenach przemysłowych, wojennych i kolejowych 	<ul style="list-style-type: none"> • Liczba wybudowanej/ rozbudowanej infrastruktury dla terenów pod nowe inwestycje (Projektowy) • Długość wybudowanej/ rozbudowanej infrastruktury dla terenów pod nowe inwestycje (Projektowy)
<ul style="list-style-type: none"> • Tworzenie i odnowa naturalnych barier ochronnych pomiędzy obszarami o konfliktujących funkcjach 	<ul style="list-style-type: none"> • Powierzchnia/ liczba elementów utworzonych/ odnowionych naturalnych barier ochronnych pomiędzy obszarami o konfliktujących funkcjach (Programowy)

Cel operacyjny	Wskaźniki rezultatu
Wzmocnienie lokalnej gospodarki	<ul style="list-style-type: none"> • Liczba przedsiębiorstw, które zostały objęte projektami/ uzyskały wsparcie w wyniku przeprowadzonych projektów związanych ze wzmocnieniem lokalnej gospodarki (Programowy)
Priorytetowe typy projektów	Wskaźniki produktu
<ul style="list-style-type: none"> • Promocja funkcjonujących na terenie Zespołu firm usługowych, hotelarskich, gastronomicznych i handlowych (przede wszystkim na osiedlu Azory) 	<ul style="list-style-type: none"> • Liczba projektów związanych z promocją funkcjonujących na terenie Zespołu firm usługowych/ hotelarskich/ gastronomicznych/ handlowych (Programowy)
<ul style="list-style-type: none"> • Adaptacja, rozbudowa, remonty i modernizacja budynków przemysłowych, kolejowych i wojennych pod funkcje gospodarcze, szczególnie pod działalność firm usługowych, handlowych, hotelarskich i gastronomii 	<ul style="list-style-type: none"> • Liczba zaadaptowanych/ rozbudowanych/ wyremontowanych/ zmodernizowanych budynków pod funkcje gospodarcze, szczególnie pod działalność lokalnych usług/ małego handlu/ hoteli/ gastronomii (Programowy)
<ul style="list-style-type: none"> • Zakup środków trwałych pod działalność gospodarczą dla lokalnych małych firm usługowych, gastronomicznych, hotelarskich i handlowych 	<ul style="list-style-type: none"> • Liczba środków trwałych zakupionych pod działalność gospodarczą dla lokalnych małych firm usługowych/ gastronomicznych/ hotelarskich/ handlowych (Projektowy)

Cel operacyjny	Wskaźniki rezultatu
Poprawa jakości środowiska naturalnego	<ul style="list-style-type: none"> • Liczba osób objętych promocją działań na rzecz poprawy jakości środowiska naturalnego (Projektowy) • Wzrost odsetka powierzchni zagospodarowanych i odnowionych terenów zieleni (Programowy)
Priorytetowe typy projektów	Wskaźniki produktu
<ul style="list-style-type: none"> • Zakup środków trwałych związanych z nowoczesnymi technologiami, działania poprawiające jakość środowiska naturalnego dzięki dekontaminacji gruntów, zredukowaniu ruchu kołowego i wyeliminowaniu źródeł emisji zanieczyszczeń 	<ul style="list-style-type: none"> • Liczba zakupionych środków trwałych/ działań związanych z nowoczesnymi technologiami poprawiającymi jakość środowiska naturalnego dzięki dekontaminacji gruntów/ zredukowaniu ruchu kołowego/ wyeliminowaniu źródeł emisji zanieczyszczeń (Projektowy)
<ul style="list-style-type: none"> • Rewaloryzacja terenów zieleni na osiedlach mieszkaniowych oraz w otoczeniu zabudowań fortecznych 	<ul style="list-style-type: none"> • Powierzchnia zrewaloryzowanych terenów zieleni na osiedlach mieszkaniowych/ w otoczeniu zabudowań fortecznych (Programowy)
<ul style="list-style-type: none"> • Organizowanie kampanii społecznych w różnych formach promujących zdrowy tryb życia, korzystanie z transportu publicznego, chodzenie pieszo lub jazdę rowerem, zakup małych samochodów wykorzystujących ekologiczne technologie ograniczające spalanie 	<ul style="list-style-type: none"> • Liczba zorganizowanych kampanii społecznych w różnych formach promujących zdrowy tryb życia/ korzystanie z transportu publicznego/ chodzenie pieszo lub jazdę rowerem/ zakup małych samochodów wykorzystujących ekologiczne technologie ograniczające spalanie (Programowy)

Cel operacyjny	Wskaźniki rezultatu
Rewitalizacja substancji budowlanej i wzmocnienie funkcji mieszkaniowej	<ul style="list-style-type: none"> • Liczba osób/ rodzin zamieszkujących zrewitalizowane/ wybudowane budynki mieszkalne (Projektowy)
Priorytetowe typy projektów	Wskaźniki produktu
<ul style="list-style-type: none"> • Remonty, modernizacje i termomodernizacje zabudowy mieszkaniowej, szczególnie na osiedlach z wielkiej płyty obszaru Azory 	<ul style="list-style-type: none"> • Liczba wyremontowanych/ zmodernizowanych/ poddanych termomodernizacji budynków mieszkalnych (Projektowy)
<ul style="list-style-type: none"> • Remonty i modernizacja infrastruktury technicznej, komunikacyjnej, zieleni i innych elementów kwartałów historycznych i otoczenia budynków mieszkalnych 	<ul style="list-style-type: none"> • Liczba wyremontowanej/ zmodernizowanej/ infrastruktury technicznej/ komunikacyjnej/ zieleni/ innych elementów otoczenia budynków mieszkalnych (Projektowy)

<ul style="list-style-type: none"> Wyburzenie zdegradowanej zabudowy (baraki wzdłuż linii kolejowej) 	<ul style="list-style-type: none"> Liczba wyburzonych zdegradowanych budynków/ obiektów (Projektowy)
<ul style="list-style-type: none"> Budowa, rozbudowa i modernizacja infrastruktury wypoczynku i rekreacji (na Azorach i w Miasteczku Studenckim), modernizacja infrastruktury rekreacji ruchowej dla potrzeb rodzin z dziećmi (na Azorach) 	<ul style="list-style-type: none"> Liczba wybudowanej/ rozbudowanej/ zmodernizowanej infrastruktury wypoczynku i rekreacji, szczególnie dla potrzeb rodzin z dziećmi (Projektowy)
<ul style="list-style-type: none"> Adaptacja lokali użytkowych pod funkcje kultury i edukacji dla młodzieży z osiedli mieszkaniowych 	<ul style="list-style-type: none"> Liczba zaadaptowanych lokali użytkowych pod funkcje kultury/ edukacji dla młodzieży (Projektowy)
<ul style="list-style-type: none"> Adaptacja lokali użytkowych pod integrację społeczną osób starszych 	<ul style="list-style-type: none"> Liczba zaadaptowanych lokali użytkowych pod funkcje integracji społecznej osób starszych (Projektowy)

Cel operacyjny	Wskaźniki rezultatu
Zapobieganie przestępczości i poprawa bezpieczeństwa	<ul style="list-style-type: none"> Liczba osób objętych działaniami na rzecz zapobiegania przestępczości i poprawy bezpieczeństwa (Projektowy)
Priorytetowe typy projektów	Wskaźniki produktu
<ul style="list-style-type: none"> Organizowanie form prewencji i promocji zachowań prospołecznych, szczególnie wśród młodzieży (zwłaszcza na Azorach), w ramach kontynuacji programu „Bezpieczny Kraków“ 	<ul style="list-style-type: none"> Liczba projektów związanych z prewencją/ promocją zachowań prospołecznych, szczególnie wśród młodzieży, w ramach kontynuacji programu „Bezpieczny Kraków“ (Programowy)
<ul style="list-style-type: none"> Rozbudowa i modernizacja oświetlenia przestrzeni publicznej i poprawa wystroju miejsc leżących na uboczu, w celu zwiększenia bezpieczeństwa w mieście 	<ul style="list-style-type: none"> Liczba rozbudowanych/ zmodernizowanych elementów oświetlenia przestrzeni publicznej miejsc leżących na uboczu (Projektowy)
<ul style="list-style-type: none"> Budowa i rozbudowa systemu monitoringu miejskiego 	<ul style="list-style-type: none"> Liczba zamontowanych urządzeń systemu monitoringu miejskiego (Projektowy)

Cel operacyjny	Wskaźniki rezultatu
Modernizacja i rewitalizacja historycznych obiektów fortecznych	<ul style="list-style-type: none"> Wzrost odsetka zmodernizowanych/ zrewitalizowanych historycznych obiektów fortecznych (Programowy) Wzrost odsetka powierzchni zaadaptowanych terenów fortecznych (Programowy)
Priorytetowe typy projektów	Wskaźniki produktu
<ul style="list-style-type: none"> Opracowanie koncepcji i wdrożenie działań 	<ul style="list-style-type: none"> Liczba opracowanych koncepcji

związanych z pozyskiwaniem inwestorów w celu zagospodarowania historycznych obiektów fortecznych	<p>działań związanych z pozyskiwaniem inwestorów w celu zagospodarowania historycznych obiektów fortecznych (Programowy)</p> <ul style="list-style-type: none"> • Liczba działań związanych z pozyskiwaniem inwestorów w celu zagospodarowania historycznych obiektów fortecznych (Programowy)
<ul style="list-style-type: none"> • Zagospodarowanie obiektów fortecznych oraz przyległych terenów pod funkcje kultury i inne funkcje gospodarcze 	<ul style="list-style-type: none"> • Liczba zagospodarowanych obiektów fortecznych pod funkcje kultury/ inne gospodarcze (Programowy) • Powierzchnia zagospodarowanych terenów fortecznych pod funkcje kultury/ inne gospodarcze (Programowy)

Cel operacyjny	Wskaźniki rezultatu
Rewitalizacja terenu jednostki wojskowej (przy założeniu znalezienia innej lokalizacji dla koszar)	<ul style="list-style-type: none"> • Wzrost odsetka zaadaptowanych obiektów wojskowych pod nowe funkcje (Programowy) • Wzrost odsetka powierzchni zaadaptowanych terenów wojskowych pod nowe funkcje (Programowy)
Priorytetowe typy projektów	Wskaźniki produktu
<ul style="list-style-type: none"> • Opracowanie dokumentów planistycznych oraz zagospodarowanie pod nowe funkcje terenów i obiektów jednostki wojskowej zgodnie z jej usytuowaniem w globalnej strukturze miasta 	<ul style="list-style-type: none"> • Liczba dokumentów planistycznych pod nowe funkcje terenów i obiektów jednostki wojskowej zgodnie z jej usytuowaniem w globalnej strukturze miasta (Programowy) • Powierzchnia zagospodarowanych terenów jednostki wojskowej zgodnie z jej usytuowaniem w globalnej strukturze miasta (Programowy) • Liczba zaadaptowanych obiektów jednostki wojskowej zgodnie z jej usytuowaniem w globalnej strukturze miasta (Programowy)
<ul style="list-style-type: none"> • Modernizacja infrastruktury sportowo-rekreacyjnej, udostępnienie infrastruktury dla mieszkańców sąsiednich obszarów 	<ul style="list-style-type: none"> • Liczba zmodernizowanej infrastruktury sportowo-rekreacyjnej dla mieszkańców sąsiednich obszarów (Programowy)

Cel operacyjny	Wskaźniki rezultatu
Poprawa warunków dla rozwoju edukacji, nauki,	<ul style="list-style-type: none"> • Liczba osób objętych działaniami na

kultury i sportu	rzecz poprawy warunków dla rozwoju edukacji/ nauki/ kultury/ sportu (Projektowy)
Priorytetowe typy projektów	Wskaźniki produktu
<ul style="list-style-type: none"> • Rozbudowa, remonty i modernizacja obiektów związanych z edukacją, nauką, kulturą i sportem w tym szczególnie uczelni wyższych, 	<ul style="list-style-type: none"> • Liczba rozbudowanych/ wyremontowanych/ zmodernizowanych obiektów związanych z edukacją/ nauką/ kulturą/ sportem (Programowy)
<ul style="list-style-type: none"> • Zakup środków trwałych nowoczesnego wyposażenia instytucji edukacji, nauki, kultury i sportu 	<ul style="list-style-type: none"> • Liczba zakupionych środków trwałych nowoczesnego wyposażenia instytucji edukacji/ nauki/ kultury/ sportu (Projektowy)
<ul style="list-style-type: none"> • Wspieranie współpracy między szkołami wyższymi a podmiotami gospodarczymi, poprzez transfer wiedzy i doświadczeń 	<ul style="list-style-type: none"> • Liczba projektów/ działań związanych z transferem wiedzy i doświadczeń między szkołami wyższymi a podmiotami gospodarczymi (Programowy)
<ul style="list-style-type: none"> • Organizowanie i promocja imprez kulturalnych i sportowych oraz zajęć edukacji pozaszkolnej i kulturalnej, szczególnie dla dzieci i młodzieży zamieszkującej obszary Zespołu 	<ul style="list-style-type: none"> • Liczba zorganizowanych/ poddanych działaniom promocyjnym imprez kulturalnych/ sportowych/ zajęć edukacji pozaszkolnej/ kulturalnej, szczególnie dla dzieci i młodzieży zamieszkującej obszary Zespołu (Programowy)

Cel operacyjny	Wskaźniki rezultatu
Ochrona i zachowanie urbanistycznych i architektonicznych walorów obiektów i zespołów pod ochroną konserwatorską	<ul style="list-style-type: none"> • Liczba obiektów/ zespołów o wysokich walorach urbanistycznych i architektonicznych objętych działaniami na rzecz ich ochrony i zachowania (Programowy)
Priorytetowe typy projektów	Wskaźniki produktu
<ul style="list-style-type: none"> • Tworzenie warunków prawnych i finansowych, ochrona historycznej i kulturowej wartości obiektów i zespołów 	<ul style="list-style-type: none"> • Liczba projektów/ działań związanych z tworzeniem warunków prawnych/ finansowych/ ochroną historycznej i kulturowej wartości obiektów/ zespołów (Programowy)

Zespół V

Cel operacyjny	Wskaźniki rezultatu
Stworzenie warunków dla przeprowadzenia procesu rewitalizacji	<ul style="list-style-type: none"> • Liczba projektów/ działań dotyczących rewitalizacji Zespołu V rozpoczętych przez Miasto Kraków oraz podmioty

	zewnętrzne (Programowy)
Priorytetowe typy projektów	Wskaźniki produktu
<ul style="list-style-type: none"> Opracowanie dokumentów programowych i planistycznych dla całego Zespołu V wspierających i umożliwiających przeprowadzenie procesu rewitalizacji 	<ul style="list-style-type: none"> Liczba dokumentów programowych/ planistycznych dla Zespołu wspierających i umożliwiających przeprowadzenie procesu rewitalizacji (Programowy)
<ul style="list-style-type: none"> Zainicjowanie i powołanie instytucjonalnej formy wsparcia beneficjentów rewitalizacji w przygotowaniu koncepcji projektów rewitalizacyjnych i aplikowania o środki zewnętrzne 	<ul style="list-style-type: none"> Liczba osób zatrudnionych w instytucjach/ organizacjach/ innych formach prawnych zajmujących się wsparciem beneficjentów rewitalizacji w przygotowaniu koncepcji projektów rewitalizacyjnych i aplikowania o środki zewnętrzne (Programowy)

Cel operacyjny	Wskaźniki rezultatu
Rewitalizacja społeczna, tworzenie warunków do włączenia społecznego i zawodowego osób, rodzin i środowisk w trudnych sytuacjach życiowych oraz rozwój aktywnych form integracji społecznej	<ul style="list-style-type: none"> Liczba uczestników, którzy zakończyli z powodzeniem udział w szkoleniach/ kursach/ udzielonym doradztwie psychologicznym/ poradnictwie specjalistycznym/ innych formach dotyczących wsparcia osób bezrobotnych w integracji zawodowej/ społecznej (Projektowy) Liczba uczestników, którzy zakończyli z powodzeniem udział w szkoleniach/ kursach/ udzielonym doradztwie dla osób zamierzających uruchomić działalność gospodarczą (Projektowy) Liczba osób/ rodzin zagrożonych wykluczeniem społecznym/ wykluczonych z powodu ubóstwa/ niepełnosprawności/ bezdomności skutecznie włączonych w działania dotyczące aktywizacji społecznej i zawodowej (Projektowy) Liczba osób/ rodzin zagrożonym wykluczeniem społecznymi/ wykluczonych z powodu starzenia się skutecznie włączonych w działania dotyczące aktywizacji społecznej/ zapewnienia warunków integracji ze środowiskiem (Projektowy) Liczba uczestników kampanii zachęcających do uczestniczenia w imprezach integracyjnych/ innych form integracji społecznej

	<p>mieszkańców Zespołu (Projektowy)</p> <ul style="list-style-type: none"> • Liczba uczestników działań/ innych form profilaktyki zdrowotnej, szczególnie dla osób starszych (Projektowy) • Liczba dzieci/ młodzieży funkcjonujących w środowiskach lokalnych skutecznie włączonych w działania wspierające (Projektowy) • Liczba osób chcących powrócić na rynek pracy skutecznie objętych działaniami związanymi z opieką nad ich dziećmi (Projektowy)
Priorytetowe typy projektów	Wskaźniki produktu
<ul style="list-style-type: none"> • Szkolenia, kursy, doradztwo zawodowe, wsparcie psychologiczne, poradnictwo specjalistyczne oraz inne formy wsparcia osób bezrobotnych w integracji zawodowej oraz społecznej 	<ul style="list-style-type: none"> • Liczba godzin szkoleń/kursów/ udzielonego doradztwa psychologicznego/ poradnictwa specjalistycznego/ innych form dotyczących wsparcia osób bezrobotnych w integracji zawodowej/ społecznej (Projektowy) • Liczba uczestników, którzy rozpoczęli udział w szkoleniach/kursach/ udzielonym doradztwie psychologicznym/ poradnictwie specjalistycznym/ innych formach dotyczących wsparcia osób bezrobotnych w integracji zawodowej/ społecznej (Projektowy)
<ul style="list-style-type: none"> • Promocja przedsiębiorczości, szkolenia, kursy, doradztwo dla osób zamierzających uruchomić działalność gospodarczą 	<ul style="list-style-type: none"> • Liczba godzin szkoleń/kursów/ udzielonego doradztwa dla osób zamierzających uruchomić działalność gospodarczą (Projektowy) • Liczba uczestników, którzy rozpoczęli udział w szkoleniach/kursach/ udzielonym doradztwie dla osób zamierzających uruchomić działalność gospodarczą (Projektowy)
<ul style="list-style-type: none"> • Organizacja i wdrażanie form aktywizacji społecznej i zawodowej osób i rodzin zagrożonych wykluczeniem społecznym i wykluczonych z powodu ubóstwa, niepełnosprawności i bezdomności 	<ul style="list-style-type: none"> • Liczba projektów/ działań/ innych form aktywizacji społecznej i zawodowej osób/ rodzin zagrożonych wykluczeniem społecznym/ wykluczonych z powodu ubóstwa/ niepełnosprawności/ bezdomności (Programowy)
<ul style="list-style-type: none"> • Organizacja i wdrażanie form aktywizacji społecznej oraz zapewnienie warunków integracji ze 	<ul style="list-style-type: none"> • Liczba projektów/ działań/ innych form aktywizacji społecznej/

środowiskiem osobom i rodzinom zagrożonym wykluczeniem społecznym i wykluczonym z powodu starzenia się	zapewnienia warunków integracji ze środowiskiem osobom/ rodzinom zagrożonym wykluczeniem społecznym/ wykluczonych z powodu starzenia się (Programowy)
<ul style="list-style-type: none"> • Tworzenie i wdrażanie form integracji społecznej mieszkańców, organizowanie kampanii zachęcających do uczestniczenia w imprezach integracyjnych dla mieszkańców Zespołu 	<ul style="list-style-type: none"> • Liczba projektów/ działań/ kampanii zachęcających do uczestniczenia w imprezach integracyjnych/ innych form integracji społecznej mieszkańców Zespołu (Programowy)
<ul style="list-style-type: none"> • Organizowanie profilaktyki zdrowotnej, szczególnie dla osób starszych 	<ul style="list-style-type: none"> • Liczba projektów/ działań/ innych form profilaktyki zdrowotnej, szczególnie dla osób starszych (Programowy)
<ul style="list-style-type: none"> • Organizacja i wdrażanie form wsparcia adekwatnych do potrzeb dzieci i młodzieży funkcjonujących w środowiskach lokalnych 	<ul style="list-style-type: none"> • Liczba projektów/ działań/ innych form wsparcia adekwatnych do potrzeb dzieci i młodzieży funkcjonujących w środowiskach lokalnych (Programowy)
<ul style="list-style-type: none"> • Tworzenie i wdrażanie form opieki nad dziećmi osób chcących powrócić na rynek pracy 	<ul style="list-style-type: none"> • Liczba projektów/ działań/ innych form opieki nad dziećmi osób chcących powrócić na rynek pracy (Programowy)

Cel operacyjny	Wskaźniki rezultatu
Rewitalizacja i nowy wystrój przestrzeni publicznej	<ul style="list-style-type: none"> • Wzrost odsetka powierzchni publicznej poddanej rewitalizacji (Programowy)
Priorytetowe typy projektów	Wskaźniki produktu
<ul style="list-style-type: none"> • Kompleksowa rewitalizacja i modernizacja przestrzeni publicznych w sposób adekwatny do rangi obszaru w mieście oraz jego wartości historyczno-kulturowych i funkcjonalno-przestrzennych, ze szczególnym uwzględnieniem alei Róż oraz placu Centralnego 	<ul style="list-style-type: none"> • Liczba projektów związanych z rewitalizacją i modernizacją przestrzeni publicznych w sposób adekwatny do rangi obszaru w mieście oraz jego wartości historyczno-kulturowych i funkcjonalno-przestrzennych (Programowy) • Powierzchnia przestrzeni publicznych objętych rewitalizacją i modernizacją (Programowy)
<ul style="list-style-type: none"> • Modernizacja, budowa infrastruktury służącej zmniejszeniu działania ciągów ulic: al. Jana Pawła II, al. Gen. Andersa i al. Solidarności jako barier przestrzennych 	<ul style="list-style-type: none"> • Liczba zmodernizowanych elementów infrastruktury przy al. Jana Pawła II, al. Gen. Andersa i al. Solidarności jako barier przestrzennych (Projektowy)
<ul style="list-style-type: none"> • Porządkowanie przestrzeni ulicznej, odnawianie 	<ul style="list-style-type: none"> • Liczba projektów związanych

<p>nawierzchni, oświetlenia i elementów małej architektury, nasadzenie drzew i krzewów w oparciu o gatunki dostosowane do warunków miejskich oraz przy zastosowaniu rozwiązań zapewniających prawidłowy rozwój drzew w takich warunkach, z dbałością o zachowanie jednorodności gatunkowej alei</p>	<p>z porządkowaniem przestrzeni publicznych (Programowy)</p> <ul style="list-style-type: none"> • Powierzchnia przestrzeni publicznych objętych działaniami porządkującymi (Programowy) • Liczba zamontowanych/ wymienionych elementów oświetlenia/ małej architektury (Projektowy) • Liczba wymienionych/ nowo nasadzonych drzew (Projektowy)
<ul style="list-style-type: none"> • Budowa, remonty i modernizacja infrastruktury technicznej (instalacji doprowadzających media) 	<ul style="list-style-type: none"> • Liczba projektów związanych budową/ remontem/ modernizacją infrastruktury technicznej (instalacji doprowadzających media) (Programowy) • Długość sieci (instalacji doprowadzających media) wybudowanej/ wyremontowanej/ zmodernizowanej (Projektowy)

Cel operacyjny	Wskaźniki rezultatu
<p>Stworzenie funkcjonalnego, nowoczesnego systemu komunikacji</p>	<ul style="list-style-type: none"> • Liczba pasażerów komunikacji publicznej/ użytkowników indywidualnych pojazdów kołowych objętych projektami związanymi z tworzeniem funkcjonalnego, nowoczesnego systemu komunikacji (Projektowy) • Liczba pojazdów korzystających z wybudowanej obwodnicy (Projektowy)
<p>Priorytetowe typy projektów</p>	<p>Wskaźniki produktu</p>
<ul style="list-style-type: none"> • Tworzenie kompleksowego systemu rozwiązywania problemu miejsc parkingowych i indywidualnego ruchu kołowego z uwzględnieniem historycznych struktur przestrzenno-funkcjonalnych 	<ul style="list-style-type: none"> • Liczba utworzonych/ zorganizowanych miejsc parkingowych (Projektowy)
<ul style="list-style-type: none"> • Budowa i modernizacja infrastruktury ułatwiającej poruszanie się pieszych, rowerzystów i osób niepełnosprawnych 	<ul style="list-style-type: none"> • Liczba wybudowanych/ zmodernizowanych elementów infrastruktury ułatwiającej poruszanie się pieszych/ rowerzystów/ osób niepełnosprawnych (Projektowy)
<ul style="list-style-type: none"> • Modernizacja i remont infrastruktury technicznej komunikacji miejskiej, optymalizacja systemu w celu poprawy jej efektywności i wydolności 	<ul style="list-style-type: none"> • Długość/ powierzchnia/ liczba elementów zmodernizowanej/ wyremontowanej infrastruktury technicznej komunikacji miejskiej

	(Projektowy) <ul style="list-style-type: none"> Liczba projektów związanych z optymalizowaniem systemu miejskiej komunikacji publicznej (Programowy)
<ul style="list-style-type: none"> Budowa obwodnicy w celu zredukowania ruchu tranzytowego 	<ul style="list-style-type: none"> Długość wybudowanej obwodnicy (Projektowy)

Cel operacyjny	Wskaźniki rezultatu
Wzmocnienie lokalnej gospodarki	<ul style="list-style-type: none"> Liczba przedsiębiorstw, które zostały objęte projektami/ uzyskały wsparcie w wyniku przeprowadzonych projektów związanych ze wzmocnieniem lokalnej gospodarki (Programowy)
Priorytetowe typy projektów	Wskaźniki produktu
<ul style="list-style-type: none"> Promocja funkcjonujących na terenie Zespołu firm usługowych, turystycznych i handlowych 	<ul style="list-style-type: none"> Liczba projektów związanych z promocją funkcjonujących na terenie Zespołu firm usługowych/ turystycznych/ handlowych (Programowy)
<ul style="list-style-type: none"> Promocja „turystyki zainteresowań” zgodnie z zapisami Strategii Rozwoju Turystyki w Krakowie 2006-2013 	<ul style="list-style-type: none"> Liczba projektów/ działań promocyjnych związanych z „turystyką zainteresowań” zgodnie z zapisami Strategii Rozwoju Turystyki w Krakowie 2006-2013 (Programowy)
<ul style="list-style-type: none"> Zagospodarowanie przestrzeni, modernizacja infrastruktury przestrzeni publicznych dla rozwoju lokalnego handlu detalicznego i gastronomii 	<ul style="list-style-type: none"> Powierzchnia zagospodarowanych przestrzeni publicznych dla rozwoju lokalnego handlu detalicznego/ gastronomii (Programowy) Liczba zmodernizowanych elementów infrastruktury przestrzeni publicznych dla rozwoju lokalnego handlu detalicznego/ gastronomii (Programowy)
<ul style="list-style-type: none"> Budowa, rozbudowa i modernizacja infrastruktury turystycznej 	<ul style="list-style-type: none"> Liczba wybudowanej/ rozbudowanej/ zmodernizowanej infrastruktury turystycznej (Programowy)
<ul style="list-style-type: none"> Organizowanie szkoleń i kursów dla małych firm podnoszących ich konkurencyjność 	<ul style="list-style-type: none"> Liczba godzin zorganizowanych szkoleń/ kursów dla małych firm podnoszących ich konkurencyjność (Projektowy)
<ul style="list-style-type: none"> Zakup środków trwałych pod działalność gospodarczą dla lokalnych małych firm usługowych, 	<ul style="list-style-type: none"> Liczba środków trwałych zakupionych pod działalność gospodarczą dla

gastronomicznych i handlowych	lokalnych małych firm usługowych/ gastronomicznych/ handlowych (Projektowy)
-------------------------------	---

Cel operacyjny	Wskaźniki rezultatu
Poprawa jakości środowiska naturalnego	<ul style="list-style-type: none"> • Wzrost odsetka zrewitalizowanych powierzchni terenów zieleni (Programowy) • Liczba osób objętych promocją działań na rzecz poprawy jakości środowiska naturalnego (Projektowy) • Liczba osób objętych działaniami na rzecz redukcji ruchu kołowego i tranzytowego (Projektowy)
Priorytetowe typy projektów	Wskaźniki produktu
<ul style="list-style-type: none"> • Zmniejszenie zanieczyszczenia powietrza poprzez zredukowanie ruchu kołowego i tranzytowego 	<ul style="list-style-type: none"> • Liczba projektów/ działań związanych ze zmniejszeniem zanieczyszczenia powietrza poprzez zredukowanie ruchu kołowego i tranzytowego (Programowy)
<ul style="list-style-type: none"> • Rewaloryzacja, pielęgnowanie i uzupełnianie zieleni wewnątrzkwartałowej 	<ul style="list-style-type: none"> • Powierzchnia zrewaloryzowanych terenów zieleni wewnątrzkwartałowej (Programowy)
<ul style="list-style-type: none"> • Kontynuacja rewitalizacji terenów zieleni nad zalewem Nowohuckim 	<ul style="list-style-type: none"> • Powierzchnia zrewitalizowanych terenów zieleni nad zalewem Nowohuckim (Programowy)
<ul style="list-style-type: none"> • Remont obiektów małej architektury stanowiących zagospodarowanie użytku ekologicznego Łąki Nowohuckie oraz dalsze etapy zagospodarowania, przy uwzględnieniu ochrony wyjątkowych wartości przyrodniczych, również ze względu na potencjał dydaktyczny i rekreacyjny 	<ul style="list-style-type: none"> • Powierzchnia zagospodarowanych terenów zieleni użytku ekologicznego Łąki Nowohuckie (Programowy)

Cel operacyjny	Wskaźniki rezultatu
Ochrona i zachowanie urbanistycznych i architektonicznych walorów obiektów i zespołów pod ochroną konserwatorską	<ul style="list-style-type: none"> • Liczba obiektów/ zespołów o wysokich walorach urbanistycznych i architektonicznych objętych działaniami na rzecz ich ochrony i zachowania (Programowy)
Priorytetowe typy projektów	Wskaźniki produktu
<ul style="list-style-type: none"> • Tworzenie warunków prawnych i finansowych, ochrona historycznej i kulturowej wartości obiektów i zespołów „starej” Nowej Huty 	<ul style="list-style-type: none"> • Liczba projektów/ działań związanych z tworzeniem warunków prawnych/ finansowych/ ochroną historycznej

	i kulturowej wartości obiektów/ zespołów (Programowy)
--	--

Cel operacyjny	Wskaźniki rezultatu
Rewitalizacja substancji budowlanej i wzmocnienie funkcji mieszkaniowej	• Liczba osób/ rodzin zamieszkujących zrewitalizowane/ wybudowane budynki mieszkalne (Projektowy)
Priorytetowe typy projektów	Wskaźniki produktu
<ul style="list-style-type: none"> • Remonty, modernizacje i termomodernizacje zabudowy mieszkaniowej osiedli mieszkaniowych „starej” Nowej Huty 	<ul style="list-style-type: none"> • Liczba wyremontowanych/ zmodernizowanych/ poddanych termomodernizacji budynków mieszkalnych (Projektowy)
<ul style="list-style-type: none"> • Remonty i modernizacja infrastruktury technicznej, komunikacyjnej, zieleni wewnątrz kwartałów i innych elementów otoczenia budynków mieszkalnych 	<ul style="list-style-type: none"> • Liczba wyremontowanej/ zmodernizowanej/ infrastruktury technicznej/ komunikacyjnej/ zieleni/ innych elementów otoczenia budynków mieszkalnych (Projektowy)
<ul style="list-style-type: none"> • Budowa, rozbudowa i modernizacja infrastruktury wypoczynku i rekreacji, modernizacja infrastruktury rekreacji ruchowej dla potrzeb rodzin z dziećmi 	<ul style="list-style-type: none"> • Liczba wybudowanej/ rozbudowanej/ zmodernizowanej infrastruktury wypoczynku i rekreacji, szczególnie dla potrzeb rodzin z dziećmi (Projektowy)
<ul style="list-style-type: none"> • Adaptacja lokali użytkowych pod funkcje kultury i edukacji dla młodzieży z osiedli mieszkaniowych 	<ul style="list-style-type: none"> • Liczba zaadaptowanych lokali użytkowych pod funkcje kultury/ edukacji dla młodzieży (Projektowy)
<ul style="list-style-type: none"> • Adaptacja lokali użytkowych pod integrację społeczną osób starszych 	<ul style="list-style-type: none"> • Liczba zaadaptowanych lokali użytkowych pod funkcje integracji społecznej osób starszych (Projektowy)

Cel operacyjny	Wskaźniki rezultatu
Zapobieganie przestępczości i poprawa bezpieczeństwa	• Liczba osób objętych działaniami na rzecz zapobiegania przestępczości i poprawy bezpieczeństwa (Projektowy)
Priorytetowe typy projektów	Wskaźniki produktu
<ul style="list-style-type: none"> • Organizowanie form prewencji i promocji zachowań prospołecznych, szczególnie wśród młodzieży, w ramach kontynuacji programu „Bezpieczny Kraków“ 	<ul style="list-style-type: none"> • Liczba projektów związanych z prewencją/ promocją zachowań prospołecznych, szczególnie wśród młodzieży, w ramach kontynuacji programu „Bezpieczny Kraków“ (Programowy)
<ul style="list-style-type: none"> • Rozbudowa i modernizacja oświetlenia przestrzeni publicznej i poprawa wystroju miejsc leżących na uboczu w celu zwiększenia bezpieczeństwa w mieście 	<ul style="list-style-type: none"> • Liczba rozbudowanych/ zmodernizowanych elementów oświetlenia przestrzeni publicznej

	miejsc leżących na uboczu (Projektowy)
<ul style="list-style-type: none"> Budowa i rozbudowa systemu monitoringu miejskiego 	<ul style="list-style-type: none"> Liczba zamontowanych urządzeń systemu monitoringu miejskiego (Projektowy)

Cel operacyjny	Wskaźniki rezultatu
Poprawa warunków dla rozwoju edukacji, nauki, kultury i sportu	<ul style="list-style-type: none"> Liczba osób objętych działaniami na rzecz poprawy warunków dla rozwoju edukacji/ nauki/ kultury/ sportu (Projektowy)
Priorytetowe typy projektów	Wskaźniki produktu
<ul style="list-style-type: none"> Rozbudowa, remonty i modernizacja obiektów związanych z edukacją i nauką, kulturą i sportem, w tym szczególnie uczelni wyższych, 	<ul style="list-style-type: none"> Liczba rozbudowanych/ wyremontowanych/ zmodernizowanych obiektów związanych z edukacją/ nauką/ kulturą / sportem (Projektowy)
<ul style="list-style-type: none"> Zakup środków trwałych nowoczesnego wyposażenia instytucji edukacji, nauki, kultury i sportu 	<ul style="list-style-type: none"> Liczba zakupionych środków trwałych nowoczesnego wyposażenia instytucji edukacji/ nauki/ kultury/ sportu (Projektowy)
<ul style="list-style-type: none"> Wspieranie współpracy między szkołami wyższymi a podmiotami gospodarczymi poprzez transfer wiedzy i doświadczeń 	<ul style="list-style-type: none"> Liczba projektów/ działań związanych z transferem wiedzy i doświadczeń między szkołami wyższymi a podmiotami gospodarczymi (Programowy)
<ul style="list-style-type: none"> Organizowanie i promocja imprez kulturalnych i sportowych oraz zajęć edukacji pozaszkolnej i kulturalnej, szczególnie dla dzieci i młodzieży zamieszkującej obszar Zespołu 	<ul style="list-style-type: none"> Liczba zorganizowanych/ poddanych działaniom promocyjnym imprez kulturalnych/ sportowych/ zajęć edukacji pozaszkolnej/ kulturalnej, szczególnie dla dzieci i młodzieży zamieszkującej obszar Zespołu (Programowy)

Zespół VI

Cel operacyjny	Wskaźniki rezultatu
Stworzenie warunków dla przeprowadzenia procesu rewitalizacji	<ul style="list-style-type: none"> Liczba projektów/ działań dotyczących rewitalizacji Zespołu VI rozpoczętych przez Miasto Kraków oraz podmioty zewnętrzne (Programowy)
Priorytetowe typy projektów	Wskaźniki produktu
<ul style="list-style-type: none"> Opracowanie dokumentów programowych i planistycznych dla całego Zespołu VI wspierających i umożliwiających przeprowadzenie procesu 	<ul style="list-style-type: none"> Liczba dokumentów programowych/ planistycznych dla Zespołu wspierających i umożliwiających

rewitalizacji	przeprowadzenie procesu rewitalizacji (Programowy)
<ul style="list-style-type: none"> Zainicjowanie i powołanie instytucjonalnej formy wsparcia beneficjentów rewitalizacji w przygotowaniu koncepcji projektów rewitalizacyjnych i aplikowania o środki zewnętrzne 	<ul style="list-style-type: none"> Liczba osób zatrudnionych w instytucjach/ organizacjach/ innych formach prawnych zajmujących się wsparciem beneficjentów rewitalizacji w przygotowaniu koncepcji projektów rewitalizacyjnych i aplikowania o środki zewnętrzne (Programowy)

Cel operacyjny	Wskaźniki rezultatu
<p>Rewitalizacja społeczna, tworzenie warunków do włączenia społecznego i zawodowego osób, rodzin i środowisk w trudnych sytuacjach życiowych oraz rozwój aktywnych form integracji społecznej</p>	<ul style="list-style-type: none"> Liczba uczestników, którzy zakończyli z powodzeniem udział w szkoleniach/ kursach/ udzielonym doradztwie psychologicznym/ poradnictwie specjalistycznym/ innych formach dotyczących wsparcia osób bezrobotnych w integracji zawodowej/ społecznej (Projektowy) Liczba uczestników, którzy zakończyli z powodzeniem udział w szkoleniach/ kursach/ udzielonym doradztwie dla osób zamierzających uruchomić działalność gospodarczą (Projektowy) Liczba osób/ rodzin zagrożonych wykluczeniem społecznym/ wykluczonych z powodu ubóstwa/ niepełnosprawności/ bezdomności skutecznie włączonych w działania dotyczące aktywizacji społecznej i zawodowej (Projektowy) Liczba osób/ rodzin zagrożonych wykluczeniem społecznym/ wykluczonych z powodu starzenia się skutecznie włączonych w działania dotyczące aktywizacji społecznej/ zapewnienia warunków integracji ze środowiskiem (Projektowy) Liczba uczestników kampanii zachęcających do uczestniczenia w imprezach integracyjnych/ innych form integracji społecznej mieszkańców Zespołu (Projektowy) Liczba uczestników działań/ innych form profilaktyki zdrowotnej, szczególnie dla osób starszych (Projektowy) Liczba dzieci/ młodzieży

	<p>funkcjonujących w środowiskach lokalnych skutecznie włączonych w działania wspierające (Projektowy)</p> <ul style="list-style-type: none"> Liczba osób chcących powrócić a rynek pracy skutecznie objętych działaniami związanymi w opieką nad ich dziećmi (Projektowy)
Priorytetowe typy projektów	Wskaźniki produktu
<ul style="list-style-type: none"> Szkolenia, kursy, doradztwo zawodowe, wsparcie psychologiczne, poradnictwo specjalistyczne oraz inne formy wsparcia osób bezrobotnych w integracji zawodowej oraz społecznej 	<ul style="list-style-type: none"> Liczba godzin szkoleń/kursów/ udzielonego doradztwa psychologicznego/ poradnictwa specjalistycznego/ innych form dotyczących wsparcia osób bezrobotnych w integracji zawodowej/ społecznej (Projektowy) Liczba uczestników, którzy rozpoczęli udział w szkoleniach/kursach/ udzielonym doradztwie psychologicznym/ poradnictwie specjalistycznym/ innych formach dotyczących wsparcia osób bezrobotnych w integracji zawodowej/ społecznej (Projektowy)
<ul style="list-style-type: none"> Promocja przedsiębiorczości, szkolenia, kursy, doradztwo dla osób zamierzających uruchomić działalność gospodarczą 	<ul style="list-style-type: none"> Liczba godzin szkoleń/kursów/ udzielonego doradztwa dla osób zamierzających uruchomić działalność gospodarczą (Projektowy) Liczba uczestników, którzy rozpoczęli udział w szkoleniach/kursach/ udzielonym doradztwie dla osób zamierzających uruchomić działalność gospodarczą (Projektowy)
<ul style="list-style-type: none"> Organizacja i wdrażanie form aktywizacji społecznej i zawodowej osób i rodzin zagrożonych wykluczeniem społecznym i wykluczonych z powodu ubóstwa, niepełnosprawności i bezdomności 	<ul style="list-style-type: none"> Liczba projektów/ działań/ innych form aktywizacji społecznej i zawodowej osób/ rodzin zagrożonych wykluczeniem społecznym/ wykluczonych z powodu ubóstwa/ niepełnosprawności/ bezdomności (Programowy)
<ul style="list-style-type: none"> Organizacja i wdrażanie form aktywizacji społecznej oraz zapewnienie warunków integracji ze środowiskiem osobom i rodzinom zagrożonym wykluczeniem społecznym i wykluczonym z powodu starzenia się 	<ul style="list-style-type: none"> Liczba projektów/ działań/ innych form aktywizacji społecznej/ zapewnienia warunków integracji ze środowiskiem osobom/ rodzinom zagrożonym wykluczeniem społecznym/ wykluczonym z powodu starzenia się (Programowy)
<ul style="list-style-type: none"> Tworzenie i wdrażanie form integracji społecznej 	<ul style="list-style-type: none"> Liczba projektów/ działań/ kampanii

mieszkańców, organizowanie kampanii zachęcających do uczestniczenia w imprezach integracyjnych dla mieszkańców Zespołu	zachęcających do uczestniczenia w imprezach integracyjnych/ innych form integracji społecznej mieszkańców Zespołu (Programowy)
<ul style="list-style-type: none"> Organizowanie profilaktyki zdrowotnej, szczególnie dla osób starszych 	<ul style="list-style-type: none"> Liczba projektów/ działań/ innych form profilaktyki zdrowotnej, szczególnie dla osób starszych (Programowy)
<ul style="list-style-type: none"> Organizacja i wdrażanie form wsparcia adekwatnych do potrzeb dzieci i młodzieży funkcjonujących w środowiskach lokalnych 	<ul style="list-style-type: none"> Liczba projektów/ działań/ innych form wsparcia adekwatnych do potrzeb dzieci i młodzieży funkcjonujących w środowiskach lokalnych (Programowy)
<ul style="list-style-type: none"> Tworzenie i wdrażanie form opieki nad dziećmi osób chcących powrócić na rynek pracy 	<ul style="list-style-type: none"> Liczba projektów/ działań/ innych form opieki nad dziećmi osób chcących powrócić na rynek pracy (Programowy)

Cel operacyjny	Wskaźniki rezultatu
Rewitalizacja i nowy wystrój przestrzeni publicznej	<ul style="list-style-type: none"> Wzrost odsetka powierzchni przestrzeni publicznej poddanej rewitalizacji (Programowy)
Priorytetowe typy projektów	Wskaźniki produktu
<ul style="list-style-type: none"> Zagospodarowanie terenów nad zalewem Bagry jako atrakcyjnych terenów rekreacyjnych, z uwzględnieniem wymogów ochrony środowiska naturalnego 	<ul style="list-style-type: none"> Powierzchnia zagospodarowanych terenów zieleni pod funkcje rekreacyjne (Programowy)
<ul style="list-style-type: none"> Modernizacja i budowa obiektów infrastruktury publicznej służącej rozwojowi sektora rekreacyjnego i wiążącej się z działalnością gospodarczą nad zalewem Bagry 	<ul style="list-style-type: none"> Liczba zmodernizowanych/ wybudowanych elementów infrastruktury przestrzeni publicznej służącej rozwojowi sektora rekreacyjnego i wiążącej się z działalnością gospodarczą nad zalewem Bagry (Projektowy)
<ul style="list-style-type: none"> Porządkowanie przestrzeni ulicznej (między innymi zwężenie pasów jezdnych, poszerzenie chodników, tworzenie i organizowanie miejsc parkingowych), odnawianie nawierzchni, oświetlenia i elementów małej architektury, nasadzanie drzew i krzewów w oparciu o gatunki dostosowane do warunków miejskich oraz przy zastosowaniu rozwiązań zapewniających prawidłowy rozwój drzew w takich warunkach, z dbałością o zachowanie jednorodności gatunkowej alei 	<ul style="list-style-type: none"> Liczba projektów związanych z porządkowaniem przestrzeni publicznych (Programowy) Powierzchnia przestrzeni publicznych objętych działaniami porządkującymi (Programowy) Długość pasów jezdnych poddanych zwężeniu (Projektowy) Długość chodników poddanych poszerzeniu (Projektowy) Liczba utworzonych/

	<p>zorganizowanych miejsc parkingowych (Projektowy)</p> <ul style="list-style-type: none"> • Długość/ powierzchnia odnowionej nawierzchni ciągów komunikacyjnych (Projektowy) • Liczba zamontowanych/ wymienionych elementów oświetlenia/ małej architektury (Projektowy) • Liczba wymienionych/ nowo nasadzonych drzew (Projektowy)
--	---

Cel operacyjny	Wskaźniki rezultatu
Stworzenie funkcjonalnego, nowoczesnego systemu komunikacji	<ul style="list-style-type: none"> • Liczba pasażerów komunikacji publicznej/ użytkowników indywidualnych pojazdów kołowych objętych projektami związanymi z tworzeniem funkcjonalnego, nowoczesnego systemu komunikacji (Projektowy) • Liczba pojazdów korzystających z wybudowanych wewnętrznych dróg dojazdowych (Projektowy)
Priorytetowe typy projektów	Wskaźniki produktu
<ul style="list-style-type: none"> • Modernizacja infrastruktury technicznej i budowa wewnętrznych dróg dojazdowych w celu poprawy dostępności komunikacyjnej 	<ul style="list-style-type: none"> • Długość/ powierzchnia/ liczba elementów zmodernizowanej/ wyremontowanej infrastruktury technicznej komunikacji miejskiej (Projektowy) • Długość wybudowanych wewnętrznych dróg dojazdowych (Projektowy)
<ul style="list-style-type: none"> • Budowa i modernizacja infrastruktury ułatwiającej poruszanie się pieszych, rowerzystów i osób niepełnosprawnych w bezpośrednim otoczeniu zalewu Bagry 	<ul style="list-style-type: none"> • Liczba wybudowanych/ zmodernizowanych elementów infrastruktury ułatwiającej poruszanie się pieszych/ rowerzystów/ osób niepełnosprawnych (Projektowy)

Cel operacyjny	Wskaźniki rezultatu
Usunięcie mankamentów natury strukturalnej i funkcjonalnej	<ul style="list-style-type: none"> • Wzrost odsetka powierzchni terenów/ liczby obiektów o funkcjach zgodnych z polityką przestrzenną Zespołu (Programowy)
Priorytetowe typy projektów	Wskaźniki produktu

<ul style="list-style-type: none"> • Zagospodarowanie, budowa i rozbudowa infrastruktury technicznej terenów rezerwowych dla rozwoju przedsiębiorstw działających obecnie na obszarach przemysłowych 	<ul style="list-style-type: none"> • Powierzchnia zagospodarowanych terenów rezerwowych dla przedsiębiorstw działających na obszarach przemysłowych (Programowy) • Liczba zmodernizowanej/ wybudowanej/ rozbudowanej infrastruktury technicznej terenów rezerwowych dla przedsiębiorstw działających na obszarach przemysłowych (Programowy)
<ul style="list-style-type: none"> • Modernizacja i rozbudowa infrastruktury technicznej 	<ul style="list-style-type: none"> • Liczba zmodernizowanej/ rozbudowanej infrastruktury technicznej (Projektowy)

Cel operacyjny	Wskaźniki rezultatu
Wzmocnienie struktur gospodarczych	<ul style="list-style-type: none"> • Liczba przedsiębiorstw, które zostały objęte projektami/ uzyskały wsparcie w wyniku przeprowadzonych projektów związanych ze wzmocnieniem lokalnej gospodarki (Programowy)
Priorytetowe typy projektów	Wskaźniki produktu
<ul style="list-style-type: none"> • Zagospodarowanie terenów inwestycyjnych pod lokalizację nowych przedsiębiorstw, zwłaszcza z sektora zaawansowanych technologii i czystego przemysłu, dzięki zapewnieniu atrakcyjnych terenów pod inwestycje i celowe pozyskiwanie stosownych branż 	<ul style="list-style-type: none"> • Powierzchnia zagospodarowanych terenów inwestycyjnych pod lokalizację nowych przedsiębiorstw, zwłaszcza z sektora zaawansowanych technologii i czystego przemysłu (Programowy)
<ul style="list-style-type: none"> • Promocja nowych terenów inwestycyjnych 	<ul style="list-style-type: none"> • Liczba projektów/ działań promocyjnych nowych terenów inwestycyjnych (Programowy)

Cel operacyjny	Wskaźniki rezultatu
Poprawa jakości środowiska naturalnego	<ul style="list-style-type: none"> • Wzrost odsetka zrewitalizowanych powierzchni terenów zieleni (Programowy)
Priorytetowe typy projektów	Wskaźniki produktu
<ul style="list-style-type: none"> • Stworzenie strefy ekologicznej nad zalewem Bagry 	<ul style="list-style-type: none"> • Powierzchnia zagospodarowanych terenów zieleni strefy ekologicznej nad zalewem Bagry (Programowy)
<ul style="list-style-type: none"> • Zakup środków trwałych związanych z nowoczesnymi technologiami, działania poprawiające jakość środowiska naturalnego dzięki 	<ul style="list-style-type: none"> • Liczba zakupionych środków trwałych/ działań związanych z nowoczesnymi technologiami poprawiającymi jakość

dekontaminacji gruntów i wyeliminowaniu źródeł emisji zanieczyszczeń	środowiska naturalnego dzięki dekontaminacji gruntów/ zredukowaniu ruchu kołowego/ wyeliminowaniu źródeł emisji zanieczyszczeń (Projektowy)
<ul style="list-style-type: none"> Stworzenie systemu terenów zieleni wartościowych ekologicznie i ich zagospodarowanie do wykorzystania jako tereny rekreacyjne dzięki powiązaniu przestrzennemu i funkcjonalnemu zalewu Bagry ze stawem Płaszowskim 	<ul style="list-style-type: none"> Powierzchnia zagospodarowanych terenów zieleni wartościowych ekologicznie do wykorzystania jako tereny rekreacyjne zalewu Bagry i stawu Płaszowskiego powiązane przestrzennie i funkcjonalnie (Programowy)

Cel operacyjny	Wskaźniki rezultatu
Zapobieganie przestępczości i poprawa bezpieczeństwa	<ul style="list-style-type: none"> Liczba osób objętych działaniami na rzecz zapobiegania przestępczości i poprawy bezpieczeństwa (Projektowy)
Priorytetowe typy projektów	Wskaźniki produktu
<ul style="list-style-type: none"> Organizowanie form prewencji i promocji zachowań prospołecznych w ramach kontynuacji programu „Bezpieczny Kraków“ 	<ul style="list-style-type: none"> Liczba projektów związanych z prewencją/ promocją zachowań prospołecznych, szczególnie wśród młodzieży, w ramach kontynuacji programu „Bezpieczny Kraków“ (Programowy)
<ul style="list-style-type: none"> Rozbudowa i modernizacja oświetlenia przestrzeni publicznej i poprawa wystroju miejsc leżących na uboczu, w celu zwiększenia bezpieczeństwa w mieście 	<ul style="list-style-type: none"> Liczba rozbudowanych/ zmodernizowanych elementów oświetlenia przestrzeni publicznej miejsc leżących na uboczu (Projektowy)
<ul style="list-style-type: none"> Budowa i rozbudowa systemu monitoringu miejskiego 	<ul style="list-style-type: none"> Liczba zamontowanych urządzeń systemu monitoringu miejskiego (Projektowy)

Zespół VII

Cel operacyjny	Wskaźniki rezultatu
Stworzenie warunków dla przeprowadzenia procesu rewitalizacji	<ul style="list-style-type: none"> Liczba projektów/ działań dotyczących rewitalizacji Zespołu VII rozpoczętych przez Miasto Kraków oraz podmioty zewnętrzne (Programowy)
Priorytetowe typy projektów	Wskaźniki produktu
<ul style="list-style-type: none"> Opracowanie i włączenie Zespołu do programu parków rzecznych 	<ul style="list-style-type: none"> Liczba dokumentów programowych dla Zespołu wpierających i umożliwiających przeprowadzenie

	procesu rewitalizacji (Programowy)
--	------------------------------------

Cel operacyjny	Wskaźniki rezultatu
Rozwój funkcji turystyki pielgrzymkowej i rekreacji	<ul style="list-style-type: none"> Wzrost odsetka powierzchni obszaru Zespołu VII zagospodarowanej pod funkcje turystyki pielgrzymkowej i rekreacyjne (Programowy)
Priorytetowe typy projektów	Wskaźniki produktu
<ul style="list-style-type: none"> Zagospodarowanie terenów zieleni tzw. Białych Mórz pod funkcje rekreacyjne 	<ul style="list-style-type: none"> Powierzchnia zagospodarowanych terenów zieleni pod funkcje rekreacyjne (Programowy)
<ul style="list-style-type: none"> Modernizacja i budowa dróg i chodników 	<ul style="list-style-type: none"> Długość zmodernizowanych/ wybudowanych dróg/ chodników (Projektowy)
<ul style="list-style-type: none"> Zagospodarowanie przestrzeni publicznych 	<ul style="list-style-type: none"> Powierzchnia zagospodarowanych przestrzeni publicznych (Programowy)

Zespół VIII

Cel operacyjny	Wskaźniki rezultatu
Stworzenie warunków dla przeprowadzenia procesu rewitalizacji	<ul style="list-style-type: none"> Liczba projektów/ działań dotyczących rewitalizacji Zespołu VIII rozpoczętych przez Miasto Kraków oraz podmioty zewnętrzne (Programowy)
Priorytetowe typy projektów	Wskaźniki produktu
<ul style="list-style-type: none"> Opracowanie dokumentów programowych i planistycznych dla całego Zespołu VIII wspierających i umożliwiających przeprowadzenie procesu rewitalizacji 	<ul style="list-style-type: none"> Liczba dokumentów programowych/ planistycznych dla Zespołu wspierających i umożliwiających przeprowadzenie procesu rewitalizacji (Programowy)
<ul style="list-style-type: none"> Zainicjowanie i powołanie instytucjonalnej formy wsparcia beneficjentów rewitalizacji w przygotowaniu koncepcji projektów rewitalizacyjnych i aplikowania o środki zewnętrzne 	<ul style="list-style-type: none"> Liczba osób zatrudnionych w instytucjach/ organizacjach/ innych formach prawnych zajmujących się wsparciem beneficjentów rewitalizacji w przygotowaniu koncepcji projektów rewitalizacyjnych i aplikowania o środki zewnętrzne (Programowy)

Cel operacyjny	Wskaźniki rezultatu
Rewitalizacja społeczna, tworzenie warunków do włączenia społecznego i zawodowego osób, rodzin i środowisk w trudnych sytuacjach życiowych oraz	<ul style="list-style-type: none"> Liczba uczestników, którzy zakończyli z powodzeniem udział w szkoleniach/ kursach/ udzielonym doradztwie psychologicznym/ poradnictwie

<p>rozwój aktywnych form integracji społecznej</p>	<p>specjalistycznym/ innych formach dotyczących wsparcia osób bezrobotnych w integracji zawodowej/ społecznej (Projektowy)</p> <ul style="list-style-type: none"> • Liczba uczestników, którzy zakończyli z powodzeniem udział w szkoleniach/ kursach/ udzielonym doradztwie dla osób zamierzających uruchomić działalność gospodarczą (Projektowy) • Liczba osób/ rodzin zagrożonych wykluczeniem społecznym/ wykluczonych z powodu ubóstwa/ niepełnosprawności/ bezdomności skutecznie włączonych w działania dotyczące aktywizacji społecznej i zawodowej (Projektowy) • Liczba osób/ rodzin zagrożonych wykluczeniem społecznym/ wykluczonych z powodu starzenia się skutecznie włączonych w działania dotyczące aktywizacji społecznej/ zapewnienia warunków integracji ze środowiskiem (Projektowy) • Liczba uczestników kampanii zachęcających do uczestniczenia w imprezach integracyjnych/ innych form integracji społecznej mieszkańców Zespołu (Projektowy) • Liczba uczestników działań/ innych form profilaktyki zdrowotnej, szczególnie dla osób starszych (Projektowy) • Liczba dzieci/ młodzieży funkcjonujących w środowiskach lokalnych skutecznie włączonych w działania wspierające (Projektowy) • Liczba osób chcących powrócić na rynek pracy skutecznie objętych działaniami związanymi z opieką nad ich dziećmi (Projektowy)
<p>Priorytetowe typy projektów</p>	<p>Wskaźniki produktu</p>
<ul style="list-style-type: none"> • Szkolenia, kursy, doradztwo zawodowe, wsparcie psychologiczne, poradnictwo specjalistyczne oraz inne formy wsparcia osób bezrobotnych w integracji zawodowej oraz społecznej 	<ul style="list-style-type: none"> • Liczba godzin szkoleń/kursów/ udzielonego doradztwa psychologicznego/ poradnictwa specjalistycznego/ innych form dotyczących wsparcia osób bezrobotnych w integracji zawodowej/ społecznej (Projektowy)

	<ul style="list-style-type: none"> Liczba uczestników, którzy rozpoczęli udział w szkoleniach/kursach/ udzielonym doradztwie psychologicznym/ poradnictwie specjalistycznym/ innych formach dotyczących wsparcia osób bezrobotnych w integracji zawodowej/ społecznej (Projektowy)
<ul style="list-style-type: none"> Promocja przedsiębiorczości, szkolenia, kursy, doradztwo dla osób zamierzających uruchomić działalność gospodarczą 	<ul style="list-style-type: none"> Liczba godzin szkoleń/kursów/ udzielonego doradztwa dla osób zamierzających uruchomić działalność gospodarczą (Projektowy) Liczba uczestników, którzy rozpoczęli udział w szkoleniach/kursach/ udzielonym doradztwie dla osób zamierzających uruchomić działalność gospodarczą (Projektowy)
<ul style="list-style-type: none"> Organizacja i wdrażanie form aktywizacji społecznej i zawodowej osób i rodzin zagrożonych wykluczeniem społecznym i wykluczonych z powodu ubóstwa, niepełnosprawności i bezdomności 	<ul style="list-style-type: none"> Liczba projektów/ działań/ innych form aktywizacji społecznej i zawodowej osób/ rodzin zagrożonych wykluczeniem społecznym/ wykluczonych z powodu ubóstwa/ niepełnosprawności/ bezdomności (Programowy)
<ul style="list-style-type: none"> Organizacja i wdrażanie form aktywizacji społecznej oraz zapewnienie warunków integracji ze środowiskiem osobom i rodzinom zagrożonym wykluczeniem społecznym i wykluczonym z powodu starzenia się 	<ul style="list-style-type: none"> Liczba projektów/ działań/ innych form aktywizacji społecznej/ zapewnienia warunków integracji ze środowiskiem osobom/ rodzinom zagrożonym wykluczeniem społecznym/ wykluczonym z powodu starzenia się (Programowy)
<ul style="list-style-type: none"> Tworzenie i wdrażanie form integracji społecznej mieszkańców, organizowanie kampanii zachęcających do uczestniczenia w imprezach integracyjnych dla mieszkańców Zespołu 	<ul style="list-style-type: none"> Liczba projektów/ działań/ kampanii zachęcających do uczestniczenia w imprezach integracyjnych/ innych form integracji społecznej mieszkańców Zespołu (Programowy)
<ul style="list-style-type: none"> Organizowanie profilaktyki zdrowotnej, szczególnie dla osób starszych 	<ul style="list-style-type: none"> Liczba projektów/ działań/ innych form profilaktyki zdrowotnej, szczególnie dla osób starszych (Programowy)
<ul style="list-style-type: none"> Organizacja i wdrażanie form wsparcia adekwatnych do potrzeb dzieci i młodzieży funkcjonujących w środowiskach lokalnych 	<ul style="list-style-type: none"> Liczba projektów/ działań/ innych form wsparcia adekwatnych do potrzeb dzieci i młodzieży funkcjonujących w środowiskach lokalnych (Programowy)
<ul style="list-style-type: none"> Tworzenie i wdrażanie form opieki nad dziećmi osób chcących powrócić na rynek pracy 	<ul style="list-style-type: none"> Liczba projektów/ działań/ innych form opieki nad dziećmi osób

	chcących powrócić na rynek pracy (Programowy)
--	---

Cel operacyjny	Wskaźniki rezultatu
Stworzenie funkcjonalnego, nowoczesnego systemu komunikacji	<ul style="list-style-type: none"> Liczba pojazdów korzystających z wybudowanych wewnętrznych dróg dojazdowych/ dróg dalekobieżnych (Programowy)
Priorytetowe typy projektów	Wskaźniki produktu
<ul style="list-style-type: none"> Modernizacja infrastruktury technicznej i budowa wewnętrznych dróg dojazdowych oraz dróg dalekobieżnych w celu poprawy dostępności komunikacyjnej 	<ul style="list-style-type: none"> Długość/ powierzchnia/ liczba elementów zmodernizowanej/ wyremontowanej infrastruktury technicznej dróg dojazdowych i dalekobieżnych (Projektowy) Długość wybudowanych wewnętrznych dróg dojazdowych/ dróg dalekobieżnych (Projektowy)
<ul style="list-style-type: none"> Budowa, modernizacja i rozbudowa infrastruktury służącej poprawie dostępności do środków komunikacji publicznej (dalekobieżnej i miejskiej) 	<ul style="list-style-type: none"> Długość/ powierzchnia/ liczba elementów zmodernizowanej/ wyremontowanej infrastruktury technicznej komunikacji miejskiej/ komunikacji publicznej dalekobieżnej (Projektowy)

Cel operacyjny	Wskaźniki rezultatu
Usunięcie mankamentów natury strukturalnej i funkcjonalnej	<ul style="list-style-type: none"> Wzrost odsetka powierzchni terenów/ liczby obiektów o funkcjach zgodnych z polityką przestrzenną Zespołu (Programowy)
Priorytetowe typy projektów	Wskaźniki produktu
<ul style="list-style-type: none"> Zagospodarowanie, budowa i rozbudowa infrastruktury technicznej terenów rezerwowych dla rozwoju przedsiębiorstw działających obecnie na obszarach przemysłowych 	<ul style="list-style-type: none"> Powierzchnia zagospodarowanych terenów rezerwowych dla przedsiębiorstw działających na obszarach przemysłowych (Programowy) Liczba zmodernizowanej/ wybudowanej/ rozbudowanej infrastruktury technicznej terenów rezerwowych dla przedsiębiorstw działających na obszarach przemysłowych (Projektowy)
<ul style="list-style-type: none"> Modernizacja i rozbudowa infrastruktury technicznej 	<ul style="list-style-type: none"> Liczba zmodernizowanej/ rozbudowanej infrastruktury technicznej (Projektowy)

<ul style="list-style-type: none"> • Rewitalizacja terenów poprzemysłowych i wprowadzenie nowoczesnych funkcji użytkowych 	<ul style="list-style-type: none"> • Powierzchnia zrewitalizowanych terenów poprzemysłowych pod nowoczesne funkcje użytkowe (Programowy)
--	---

Cel operacyjny	Wskaźniki rezultatu
Wzmocnienie struktur gospodarczych	<ul style="list-style-type: none"> • Liczba przedsiębiorstw, które zostały objęte projektami/ uzyskały wsparcie w wyniku przeprowadzonych projektów związanych ze wzmocnieniem lokalnej gospodarki (Programowy)
Priorytetowe typy projektów	Wskaźniki produktu
<ul style="list-style-type: none"> • Zagospodarowanie terenów inwestycyjnych pod lokalizację nowych przedsiębiorstw, zwłaszcza z sektora zaawansowanych technologii i czystego przemysłu, dzięki zapewnieniu atrakcyjnych terenów pod inwestycje i celowe pozyskiwanie stosownych branż 	<ul style="list-style-type: none"> • Powierzchnia zagospodarowanych terenów inwestycyjnych pod lokalizację nowych przedsiębiorstw, zwłaszcza z sektora zaawansowanych technologii i czystego przemysłu (Programowy)
<ul style="list-style-type: none"> • Promocja nowych terenów inwestycyjnych 	<ul style="list-style-type: none"> • Liczba projektów/ działań promocyjnych nowych terenów inwestycyjnych (Programowy)
<ul style="list-style-type: none"> • Restrukturyzacja terenów przemysłowych na obszarze huty i prowadzenie nowych funkcji w wyznaczonych częściach przedmiotowego obszaru 	<ul style="list-style-type: none"> • Powierzchnia restrukturyzowanych terenów przemysłowych na obszarze huty pod nowe funkcje w wyznaczonych częściach przedmiotowego obszaru (Programowy)

Cel operacyjny	Wskaźniki rezultatu
Poprawa jakości środowiska naturalnego	<ul style="list-style-type: none"> • Wzrost odsetka zrewitalizowanych powierzchni terenów zieleni (Programowy)
Priorytetowe typy projektów	Wskaźniki produktu
<ul style="list-style-type: none"> • Zakup środków trwałych związanych z nowoczesnymi technologiami, działania poprawiające jakość środowiska naturalnego dzięki dekontaminacji gruntów i wyeliminowaniu źródeł emisji zanieczyszczeń 	<ul style="list-style-type: none"> • Liczba zakupionych środków trwałych/ działań związanych z nowoczesnymi technologiami poprawiającymi jakość środowiska naturalnego dzięki dekontaminacji gruntów/ zredukowaniu ruchu kołowego/ wyeliminowaniu źródeł emisji zanieczyszczeń (Projektowy)
<ul style="list-style-type: none"> • Stworzenie systemu terenów zieleni wartościowych ekologicznie i ich zagospodarowanie do 	<ul style="list-style-type: none"> • Powierzchnia zagospodarowanych terenów zieleni wartościowych

wykorzystania jako tereny rekreacyjne dzięki powiązaniu przestrzennemu i funkcjonalnemu terenów zieleni nad Wisłą, z uwzględnieniem podworskich założeń parkowych, rewaloryzacja tych obiektów	ekologicznie do wykorzystania jako tereny rekreacyjne zieleni nad Wisłą powiązane przestrzennie i funkcjonalnie (Programowy)
--	--

Komplementarność projektu z innymi działaniami projektodawcy lub innych podmiotów w odniesieniu do obszaru, na którym realizowany ma być projekt

Należy opisać, czy planowany projekt jest komplementarny z innymi działaniami, np. budynek, którego remont zaplanowano należy do kompleksu wcześniej odrestaurowanych budynków lub jest w otoczeniu budynków i infrastruktury poddanej odnowie lub planowanej do odnowy, prowadzone szkolenia są kolejnym cyklem szkoleń dla tej grupy odbiorców.

Wykonalność prawna i organizacyjna

Należy wykazać, że projektodawca dysponuje nieruchomościami na cele związane z rodzajem projektu oraz, że posiada lub kiedy zamierza zdobyć niezbędne pozwolenia na realizację projektu. Pole nie dotyczy projektów zgłaszanych w ramach mechanizmu „dotacje dla społeczności lokalnej”. W przypadku projektów zgłaszanych w ramach współfinansowania inicjatyw społecznych należy opisać wykonalność prawną w zakresie, którego dotyczyć będą działania własne projektodawcy.

Projektodawca powinien również opisać krótko swoje doświadczenie oraz zaplecze osobowe i techniczne.

Wykonalność techniczna (dotyczy głównie projektów inwestycyjnych)

Należy wykazać, czy istnieje ryzyko niewykonalności projektu ze względów technicznych i ewentualnie, jak to ryzyko będzie eliminowane. W przypadku projektów standardowych, które takiego ryzyka nie zawierają, punkt może nie być wypełniony.

Wykonalność ekonomiczna

Należy wykazać, że projektodawca posiada środki na realizację przedsięwzięcia oraz pokrywanie kosztów bieżących związanych ze zrealizowanym projektem przynajmniej przez 5 lat po zakończeniu projektu. W tym punkcie projektodawca powinien wyraźnie określić, jakie planuje źródła finansowania projektu na etapie inwestycji i na etapie eksploatacji oraz jaki procent środków może samodzielnie zapewnić. Oczywiście źródłem finansowania kosztów bieżących mogą być dochody z działalności. Należy wskazać, z jakiej działalności będą osiągane. Punkt nie wymaga przedstawienia pogłębionych analiz.

Budżet projektu, z podziałem na planowane źródła finansowania

W budżecie należy wskazać spodziewaną wartość inwestycji oraz źródła jej finansowania.

Zobowiązanie do przekazywania informacji o charakterze monitoringowym

Zobowiązanie powinno zostać spisane w formie oświadczenia, że projektodawca będzie raz w roku informował instytucję ogłaszającą nabór o postępach prac w realizacji projektu i aktualizował plany.

6. KRYTERIA KWALIFIKACJI I OCENY PROJEKTÓW ZGŁASZANYCH DO MPRK

KRYTERIA WŁĄCZENIA DO PROGRAMU

Opisane poniżej w tabeli kryteria włączenia projektów do programu stanowią załącznik do regulaminu naboru. Posłużą one zespołowi analizującemu zgłoszone projekty do oceny wartości tych projektów względem planowanych celów rewitalizacji oraz pozwolą zweryfikować, czy projekty zostały zgłoszone do właściwego programu oraz, jaka jest szansa, że projekt zostanie zrealizowany. Analizę projektów zgłaszanych do MPRK, lokalnych programów rewitalizacji oraz innych programów miejskiej polityki rewitalizacji wykonywać będzie jednostka główna miejskiej polityki rewitalizacji, która do prac może zaprosić ekspertów. Na podstawie analizy zgłaszanych wniosków zarządzający programami będą oceniać, czy aktywność różnego rodzaju podmiotów, jest wystarczająca, aby przynajmniej na etapie planowania wypełniane były cele programów.

Należy również wziąć pod uwagę, że na podstawie analizy zgłoszeń projektów do MPRK, jednostka główna będzie mogła wstępnie ocenić, czy są wśród nich projekty kwalifikujące się do włączenia do instrumentów terytorialnych.

Kryterium włączenia projektu do programu	Opis kryterium i analizy według kryterium
Kryteria formalne	
Czy projekt został zgłoszony do właściwego programu?	Ocena weryfikacyjna polega na określeniu, czy projekt został zgłoszony do właściwego programu. Jeśli nie, zespół dokonujący analizy zwróci się do projektodawcy z propozycją przeniesienia zgłoszenia do innego programu.
Czy projekt został zgłoszony przez podmiot, a nie samodzielnie występującą osobę prywatną?	Nie dotyczy projektów zgłaszanych w ramach budżetu partycypacyjnego. Zgodnie z tym modelem, samych zgłoszeń projektów mogą dokonać mieszkańcy, przy czym w ramach mechanizmu współfinansowania inicjatyw społecznych mieszkańcy powinni zgłaszać projekty jako zorganizowana grupa, np. członków wspólnoty mieszkaniowej lub spółdzielni. W każdym przypadku projekty mogą być zgłaszane przez podmioty – organizacje niezależnie od formy.
Czy projekt zakłada współfinansowanie ze strony Miasta?	Weryfikacja, czy projekt zakłada współfinansowanie ze strony Miasta jest niezbędna do ustalenia dalszej ścieżki procedowania.
Kryteria merytoryczne	
Wykonalność prawna i organizacyjna	Ocena opisowa jakościowa wsparta punktacją w skali 1 do 5, gdzie 1 oznacza ocenę słabą, 5 ocenę bardzo dobrą. Ocena powinna weryfikować potencjał organizacyjny projektodawcy, czy jest on zdolny instytucjonalnie do realizacji projektu o określonym budżecie oraz czy jest prawnie przygotowany do realizacji przedsięwzięcia.
Wykonalność ekonomiczna i trwałość projektu	Ocena opisowa jakościowa wsparta punktacją w skali 1 do 5, gdzie 1 oznacza ocenę słabą, 5 ocenę bardzo dobrą.

	Ocena będzie weryfikować, czy projekt jest wykonalny finansowo i czy zachowa finansową trwałość. Ocena będzie się odnosić do budżetu projektu oraz źródeł finansowania.
Zgodność celów projektu z celami programu	Ocena opisowa jakościowa wsparta punktacją w skali 1 do 5, gdzie 1 oznacza ocenę słabą, 5 ocenę bardzo dobrą. Oceniany będzie stopień zgodności celów projektu z celami programu, do którego projekt przynależy.
Potencjalny wpływ na realizację celów programu	Ocena opisowa jakościowa wsparta punktacją w skali 1 do 5, gdzie 1 oznacza ocenę słabą, 5 ocenę bardzo dobrą. Oceniany będzie wpływ na realizację celów programu, czyli czy projekt będzie tylko realizował cele częściowo, czy też niektóre cele określone w programach będą mogły być zrealizowane całościowo.
Spodziewane korzyści społeczne związane z realizacją projektu	Ocena opisowa jakościowa wsparta punktacją w skali 1 do 5, gdzie 1 oznacza ocenę słabą, 5 ocenę bardzo dobrą. Oceniane będą korzyści społeczne, które może przynieść realizacja projektu, czyli korzyści, jakie poniesie społeczność lokalna oraz przedsiębiorcy. Ocena powinna zostać dokonana z uwzględnieniem analizy potencjalnych kosztów społecznych.
Zasięg oddziaływania projektu	Ocena opisowa jakościowa wsparta punktacją w skali 1 do 5, gdzie 1 oznacza zasięg bardzo mały, 5 oznacza zasięg duży.

ANALIZA PROJEKTÓW I WŁĄCZENIE DO PROGRAMU

Analiza projektów zostanie wykonana przez jednostkę główną miejskiej polityki rewitalizacji. Analiza ma służyć przede wszystkim weryfikacji potencjału projektów zgłoszonych do realizacji w ramach rewitalizacji. Zakłada się, że większość zgłoszonych projektów będzie włączana do programów, jednakże na etapie monitorowania postępów brak aktywności projektodawcy może spowodować wykreślenie projektu z listy. Projekty będą oceniane, aby ustalić, które z nich są najbardziej pożądane z punktu widzenia celów programów, do których zostały zgłoszone. Te o największym znaczeniu będą pozostawać pod szczególną opieką jednostki głównej, dzielnic lub Centrum Obsługi Beneficjenta Programów Rewitalizacji. Opieka ta będzie przede wszystkim polegać na wsparciu merytorycznym w poszukiwaniu źródeł finansowania, uzyskiwaniu niezbędnych pozwoleń, promocji oraz wsparciu w nawiązywaniu współpracy podmiotów zewnętrznych z jednostkami organizacyjnymi Miasta.

Włączenie projektów do programów będzie oznaczało zamieszczenie projektów na liście. Listy nie będą ustawione według żadnego rankingu.

Osobne procedury mogą dotyczyć projektów zgłaszanych w ramach budżetu partycypacyjnego. Ocena projektów wówczas sprowadzać się będzie do formalno-prawnych aspektów, tj. weryfikacji, czy dane projekty są wykonalne prawnie i organizacyjnie, technicznie i ekonomicznie oraz czy generalne cele tych projektów są zgodne z celami programów. Należy bowiem wziąć pod uwagę fakt, że zgłoszenia te będą dotyczyć projektów realizowanych przez jednostki organizacyjne Miasta. Ocena merytoryczna tych projektów powinna należeć do mieszkańców.

7. ZASADY MONITOROWANIA PROJEKTÓW ZGŁASZANYCH DO MPRK

Instrukcja dotyczy beneficjentów, tj. podmiotów, których projekty zostały włączone do Miejskiego Programu Rewitalizacji Krakowa lub innych programów miejskiej polityki rewitalizacji. Włączenie projektu do któregoś z programów rewitalizacji oznacza konieczność jego monitorowania. Podmiot, którego projekt został włączony do programu zobowiązuje się do okresowego przekazywania do jednostki głównej miejskiej polityki rewitalizacji informacji na temat postępów rzeczowych w realizacji projektu umieszczonego na liście projektów rewitalizacyjnych.

DEFINICJA MONITORINGU

Monitoring Miejskiego Programu Rewitalizacji i innych programów miejskiej polityki rewitalizacji to działania polegające na gromadzeniu i przetwarzaniu na potrzeby zarządzania Miejskim Programem Rewitalizacji Krakowa informacji w zakresie rzeczowo-finansowego wykonania projektów rewitalizacyjnych.

PROCEDURY MONITORINGU I WSPÓŁPRACY Z BENEFICJENTAMI

Beneficjent zobowiązany jest do regularnego raportowania o przebiegu procesu przygotowania projektu, według wzorów i systemu określonego przez Urząd Miasta Krakowa, zgodnie z przyjętymi wytycznymi regulaminu. W przypadku upoważnienia przez Urząd Miasta Krakowa innego podmiotu do monitorowania stanu przygotowania projektów, UMK przekaze o tym informację beneficjentowi, który jest zobowiązany do raportowania o przebiegu procesu przygotowania projektu temu podmiotowi.

Beneficjenci będą otrzymywać od zespołu jednostki głównej miejskiej polityki rewitalizacji formularze monitoringowe, które należy wypełnić i dostarczyć do jednostki głównej we wskazanym terminie. Przewiduje się, że formularz będzie miał formę elektroniczną i w formie elektronicznej będzie dostarczany. Niedostarczenie wypełnionego formularza mimo wezwania może skutkować wykreśleniem projektu z listy MPRK.

OKRES SPRAWOZDAWCZOŚCI

Przewiduje się, że informacje monitoringowe nie będą zbierane częściej niż raz na rok.

FORMULARZ MONITORINGOWY

Poniżej zamieszczono przykład formularza monitoringowego wraz z opisem pomocniczym do wypełniania poszczególnych pól.

Nazwa pola	Wymagane informacje, które zamieszcza beneficjent /projektodawca			
Tytuł projektu	Tytuł powinien być zgodny z tym, który nosi projekt włączony do MPRK			
Nazwa beneficjanta i dane teleadresowe	Nazwa i dane teleadresowe powinny identyfikować beneficjanta /projektodawcę oraz być aktualne na czas przesyłania karty do jednostki głównej			
Zmiany w projekcie		Finansowe?	Rzeczowe?	Organizacyjne

<p>Należy zaznaczyć właściwą odpowiedź, przy czym zmiany finansowe i rzeczowe powinny być wyższe niż 20% wartości projektu, aby podlegały monitoringowi. Zmiany organizacyjne mogą oznaczać, że zmieniła się struktura właścicielska podmiotu, dlatego wszelkie zmiany należy wskazać</p>				i/lub czasowe?
	TAK			
	NIE			
Omówienie zmian w projekcie (jeśli dotyczy)	Należy streścić zmiany, tj. określić czego dotyczą i jakiej są wielkości lub rodzaju oraz co jest ich powodem			
Ocena wpływu zmiany w projekcie na jego realizację	Należy dokonać samodzielnie oceny wpływu jaki na realizację projektu mogą mieć zmiany, które zaszyły i odpowiedzieć na następane pytanie			
Czy projekt będzie.... (zaznaczyć właściwe pole)	kontynuowany bez opóźnień	zaniechany	kontynuowany z opóźnieniami	kontynuowany i zrealizowany szybciej niż zamierzano
Realizacja zadania w roku poprzednim	Opis powinien zawierać wypunktowane działania (prace) wykonane w ramach projektu w roku poprzednim. Informacje nie muszą być bardzo precyzyjne, ale w miarę wyczerpujące			
Realizacja zadania w latach poprzednich łącznie	Opis powinien zawierać wypunktowane działania (prace) wykonane w ramach projektu w roku poprzednim. Informacje nie muszą być bardzo precyzyjne, ale w miarę wyczerpujące			
Aktualizacja opisu rzeczowego (<i>nie wypełniać, jeśli nie dotyczy</i>)	Jeśli zakres rzeczowy uległ zmianie, należy go jeszcze raz przedstawić bez omawiania zmian i ich przyczyn			
Aktualizacja planowanych wskaźników produktu (<i>nie wypełniać, jeśli nie dotyczy</i>)	Jeśli wskaźniki produktu uległy zmianie, należy je tylko wskazać ponownie bez omawiania zmian			
Aktualizacja planowanych wskaźników rezultatu (<i>nie wypełniać, jeśli nie dotyczy</i>)	Jeśli wskaźniki rezultatu uległy zmianie, należy je tylko wskazać ponownie bez omawiania zmian			
Aktualizacja harmonogramu projektu (<i>nie wypełniać, jeśli nie dotyczy</i>)	Jeśli harmonogram projektu uległ zmianie, należy go tylko ponownie przedstawić bez omawiania zmian			

Osiągnięte wskaźniki produktu na koniec poprzedniego roku	Przedstawić w formie liczbowej wraz z podaniem jednostek miary
Osiągnięte wskaźniki produktu od początku realizacji projektu	Przedstawić w formie liczbowej wraz z podaniem jednostek miary
Osiągnięte wskaźniki rezultatu na koniec poprzedniego roku <i>(dotyczyć może tylko okresu trzech lat po zakończeniu projektu)</i>	Przedstawić w formie liczbowej wraz z podaniem jednostek miary
Osiągnięte wskaźniki rezultatu w całym okresie badania	Przedstawić w formie liczbowej wraz z podaniem jednostek miary
Aktualizacja budżetu projektu, z podziałem na planowane źródła finansowania <i>(nie wypełniać, jeśli nie dotyczy)</i>	Jeśli budżet uległ zmianie, należy go tylko ponownie przedstawić bez omawiania zmian

8. WSPARCIE BENEFICJENTÓW W PROCESIE PRZYGOTOWANIA PROJEKTÓW

Wsparciem beneficjentów w procesie przygotowania projektów do zgłoszenia oraz monitorowania zajmuje się jednostka główna miejskiej polityki rewitalizacji oraz podmioty przez nią wskazane, w tym rekomendowane do powołania Centrum Obsługi Beneficjenta Programów Rewitalizacji.

Wskazane wyżej podmioty udzielają wsparcia niezależnie od harmonogramu naboru projektów. W trakcie naboru wsparcie będzie dotyczyło głównie weryfikacji poprawności wypełnienia kart projektów. Poza terminami naborów wskazane jednostki będą udzielać wsparcia w szczególności w zakresie:

- określenia zakresu rzeczowego projektów,
- przyporządkowania projektów do celów operacyjnych i priorytetowych typów projektów,
- oceny adekwatności proponowanych do zgłoszenia projektów do celów rewitalizacji,
- oceny wykonalności prawnej i organizacyjnej, technicznej oraz ekonomicznej,
- wyboru, przyporządkowania i kwantyfikacji wskaźników produktu i rezultatu,
- procedury włączania projektów do programu rewitalizacji,
- zidentyfikowania ewentualnych partnerów realizacji projektów,
- sposobu monitorowania postępów w realizacji projektów, w tym monitorowania wskaźników produktu i rezultatu, składania kart monitoringowych,
- pozyskiwania finansowania projektów ze źródeł zewnętrznych.

Wsparcie będzie udzielane na zasadach niesformalizowanego doradztwa, za którego efekty instytucje udzielające wsparcia nie ponoszą odpowiedzialności prawnej i finansowej.

SPIS MAP

Mapa 1. Położenie i granice ośmiu zespołów rewitalizacji.....	5
Mapa 2. Zespół I: Stare Miasto, Kleparz, Piasek, Nowy Świat, Stradom, Wesola Zachód, Kazimierz, część Grzegórzek Zachód, Półwie Zwierzynieckie.....	14
Mapa 3. Zespół II: Stare Podgórze, Zabłocie, Mateczny, Bonarka, kopiec Krakusa, Heltmana, część Grzegórzek Wschód i Grzegórzek Północ, staw Płaszowski (Płaszów). ...	15
Mapa 4. Zespół III: Zakrzówek, Dębniki Zachód, Przegorzały Wschód i Przegorzały Południe (Polnych Kwiatów/ Ks. Józefa).	15
Mapa 5. Zespół IV: Krowodrza Południe, południowa część Krowodrzy Wschód i Północ, Azory Wschód, północna część Bronowic Małych Wschód, Krowodrza Nowa Wieś (część zachodnia), Nowa Wieś Południe (część zachodnia), Małe Błonie (część północno-wschodnia), Czarna Wieś (część zachodnia).....	16
Mapa 6. Zespół V: wszystkie jednostki urbanistyczne „starej” Nowej Huty, Na Skarpie (Łąki Nowohuckie), Mogiła (część wschodnia).	16
Mapa 7. Zespół VI: Płaszów (zalew Bagry), tereny przemysłowe i kolejowe (Zarzecze, Rybitwy, Podgaje).....	17
Mapa 8. Zespół VII: Borek Fałęcki Wschód, Łagiewniki (Sanktuarium Bożego Miłosierdzia/Białe Morza).	17
Mapa 9. Zespół VIII: Nowa Huta-Kraków Wschód: kombinat HTS, Mogiła Wschód (część północno- wschodnia), Pleszów -Kujawy (część północna), Branice (część północna).	18