



załącznik nr 2
do zarządzenia Prezydenta Miasta Krakowa
Nr _____ z dnia _____

Obręb 47, jedn. ewid. Nowa Huta
skala 1:500

-  przebieg służebności przejazdu, przechodu po terenie części działki nr 175/3
-  nieruchomość oznaczona nr działki 175/2 przeznaczona do sprzedaży w drodze przetargu ustnego nieograniczonego

ROK/PR/III/PL/2014/169/13

PREZYDENT MIASTA KRAKOWA

Grodzki Ośrodek Dokumentacji Geodezyjnej i Kartograficznej
31-526 Kraków, ul. Grunwaldzka 8

Poświadczam zgodność niniejszej mapy z oryginałem
przyjętym do państwowego zasobu geodezyjnego

i kartograficznego w dniu 24.02.2011

i zaewidencjonowanym pod nr 3483-6/2011

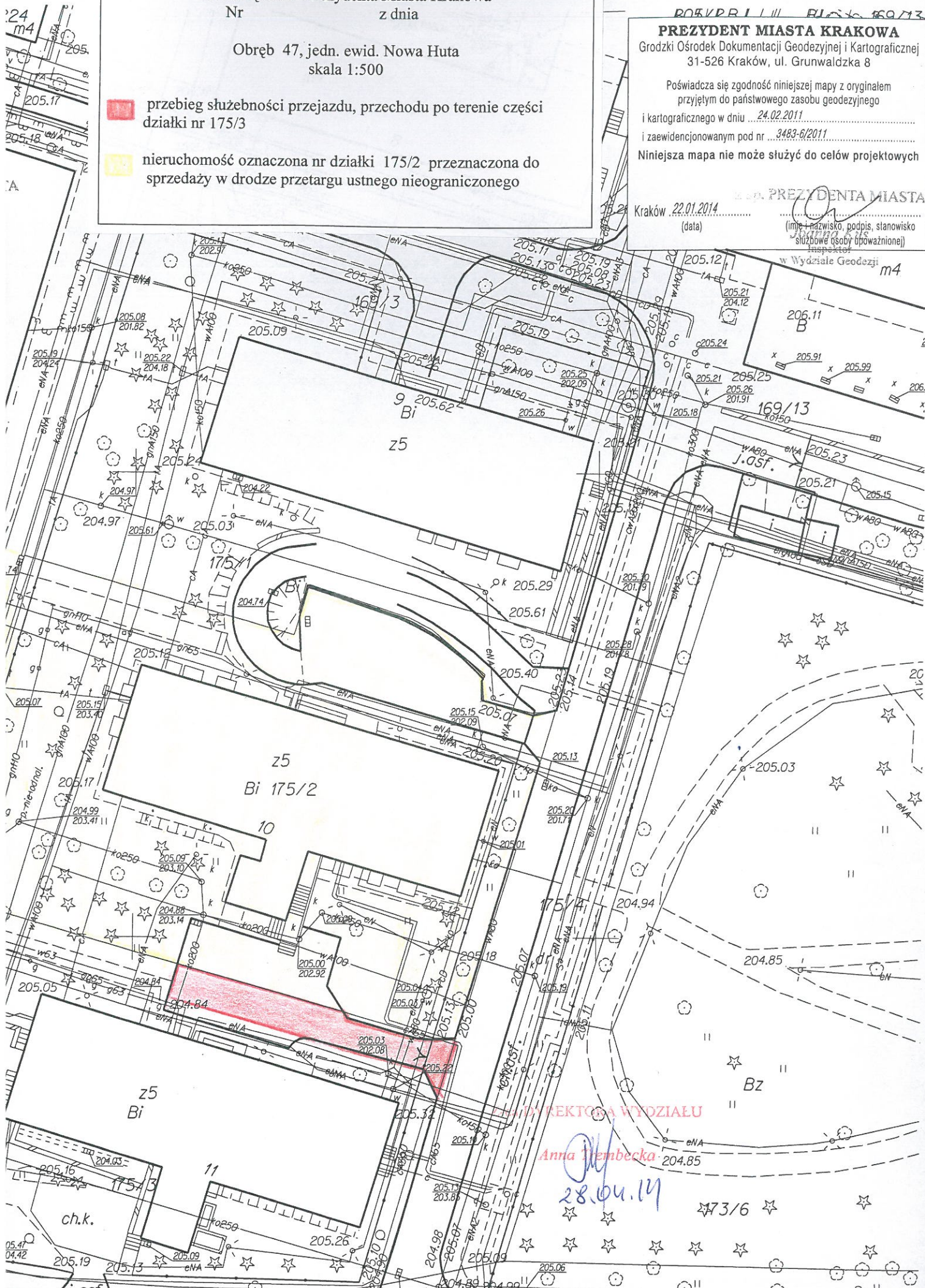
Niniejsza mapa nie może służyć do celów projektowych

Kraków 22.01.2014
(data)

PREZYDENTA MIASTA

(imię i nazwisko, podpis, stanowisko
służbowe osoby upoważnionej)

w Wydziale Geodezji m4



REKTOŃ WYDZIAŁU

Anna Tembecka
28.04.14

173/6