



URZĄD MIASTA
KRAKOWA



Miejski Program Rewitalizacji Krakowa

Załącznik nr 2 – Projekty



Czerwiec 2008



URZĄD MIASTA
KRAKOWA

Miejski Program Rewitalizacji Krakowa

Załącznik nr 2 – Projekty

Czerwiec 2008

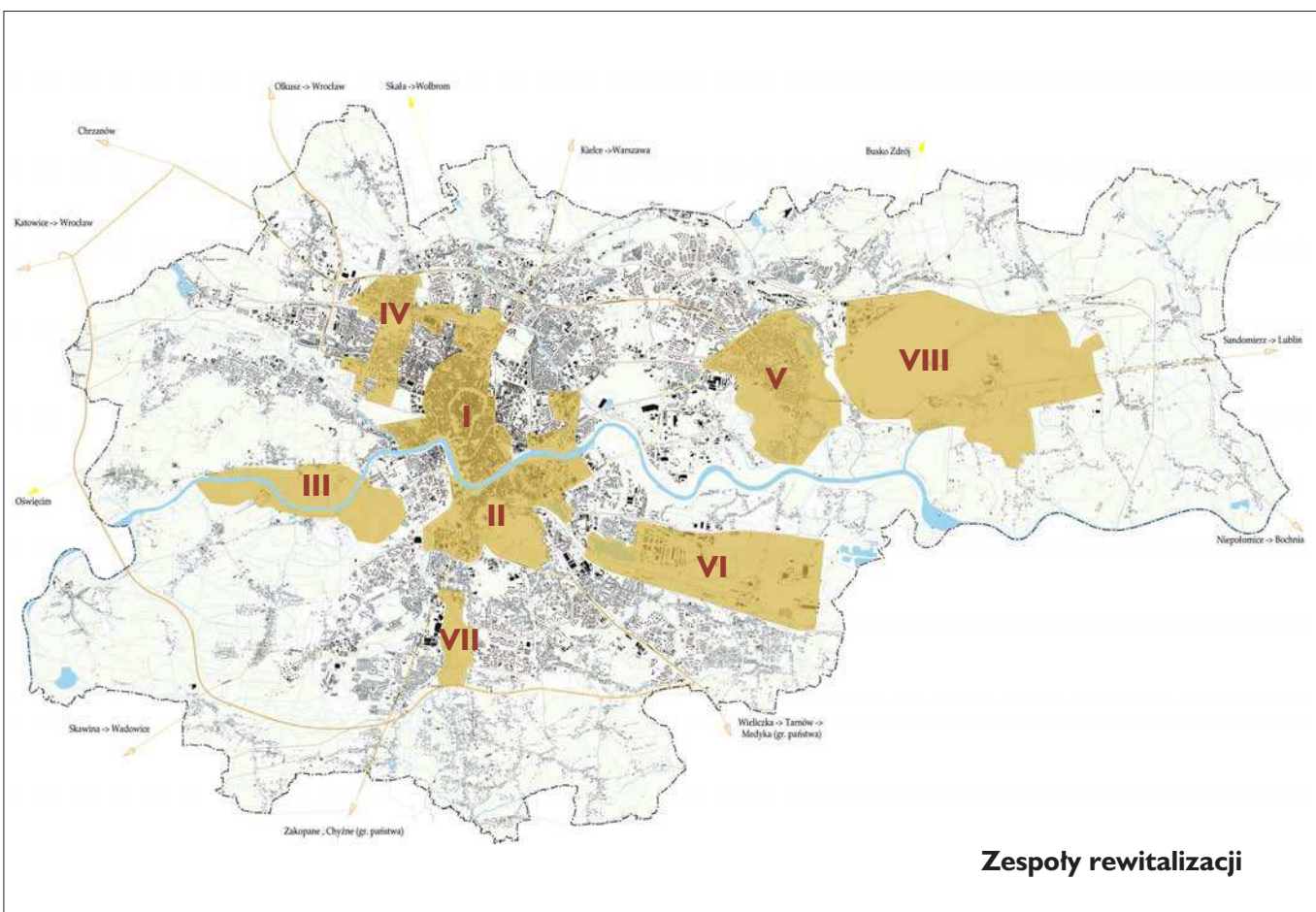
Zlecniodawca: Urząd Miasta Krakowa

Wykonawca:

BIG-STÄDTEBAU GmbH
Eckernförder Strasse 212
24119 Kronshagen



Zespół roboczy:
Grażyna Adamczyk-Arns
Dr Anna Wojnarowska
Ewa Feresztyn
Florian Hultsch
Frank Hultsch



Projekty

W kwietniu 2007 roku Wydział Strategii i Rozwoju Miasta rozpoczął akcję naboru projektów, które wpisywałyby się w działania rewitalizacji w Krakowie. Celem tej akcji było zbadanie zapotrzebowania i aktywności inwestycyjnej potencjalnych beneficjentów – jednostek miejskich, instytucji publicznych, organizacji pozarządowych, spółek itd.

Do końca maja 2008 roku do Wydziału Strategii i Rozwoju Miasta wpłynęły 233 projekty. Stan ich przygotowania był bardzo zróżnicowany (od ogólnikowo sformułowanych pomysłów do projektów z przygotowaną dokumentacją projektową i kosztorysami), w związku z czym zaniechano przeprowadzenia na tym etapie weryfikacji każdego z nich pod kątem kwalifikowalności do współfinansowania ze środków unijnych.

Wszystkie projekty zamieszczone zostały w niniejszej wersji Programu, co nie oznacza ich automatycznej akceptacji do realizacji w ramach Programu i nie świadczy o ich kwalifikalności, lecz służy zobrazowaniu zamierzeń różnych podmiotów w dziedzinie rewitalizacji na terenie całego miasta. Weryfikację merytoryczną przeprowadzono tylko dla projektów, które są częściami projektów flagowych.

Ponadto uwzględniono projekty, których realizację w najbliższych latach przewiduje Miasto Kraków.

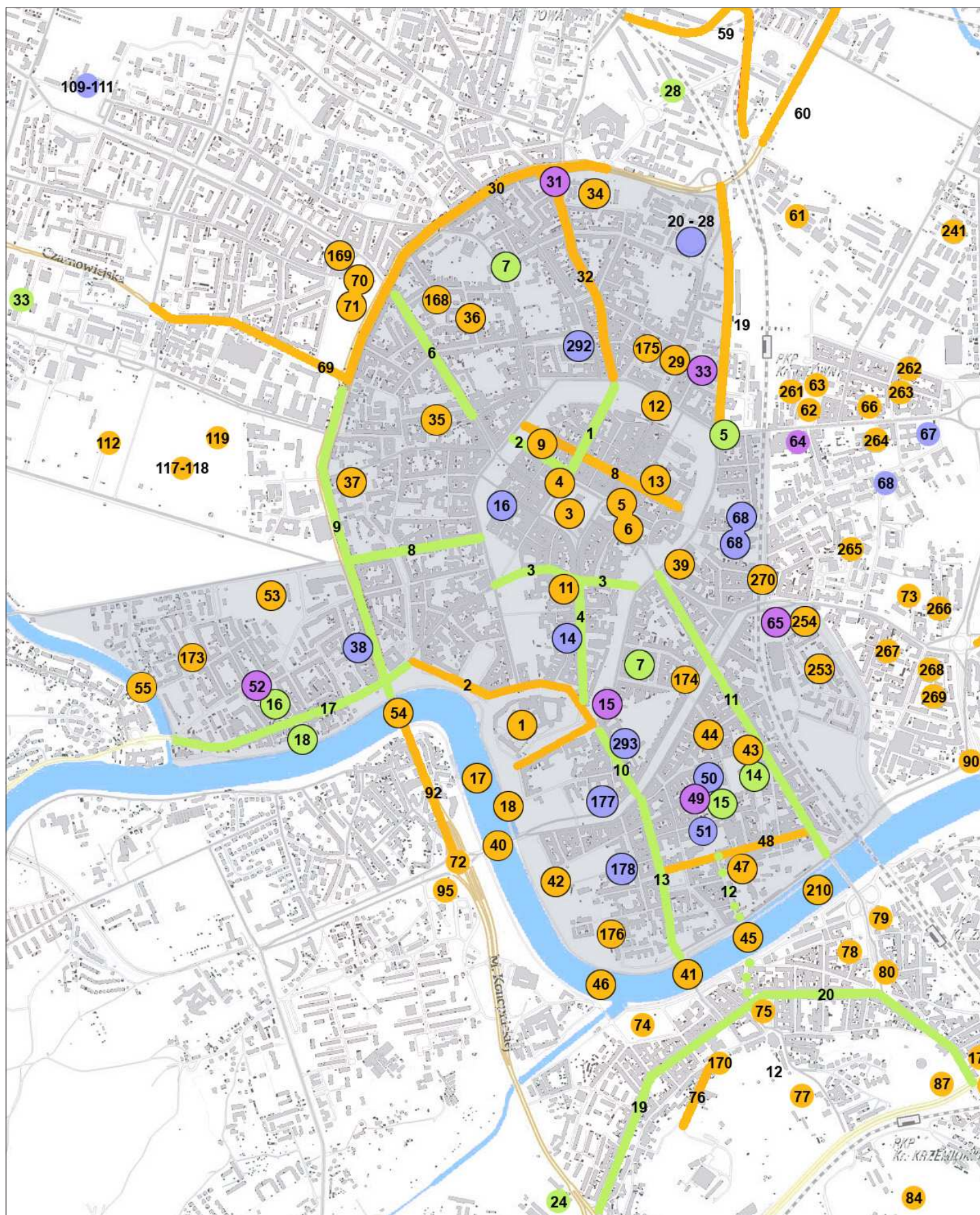
Dla każdego zespołu rewitalizacji stworzono listę zawierającą następujące projekty:





- projekty, których realizację przewidziano w budżecie Miasta Krakowa na rok 2007,
- projekty, których realizację przewidziano w WPI Miasta Krakowa na lata 2007-2016,
- projekty, które zostały złożone w Wydziale Strategii i Rozwoju Miasta w fazie opracowywania Programu,
- projekty proponowane przez autorów niniejszego Programu.

Wszystkie projekty wraz z krótkim opisem ich zakresu zostały przedstawione tabelarycznie oraz na planach przedmiotowych zespołów.

Zespół I.....	4
Zespół II.....	25
Zespół III.....	40
Zespół IV.....	43
Zespół V.....	48
Zespół VI.....	57
Zespół VII.....	60
Zespół VIII.....	62
Poza zespołami.....	67

Zespół I



-  Projekty przewidziane do realizacji w Budżecie Miasta na rok 2007, w WPI 2007-2016 oraz zgłoszone przez jednostki Miasta Krakowa
-  Projekty zgłoszone przez szkoły wyższe, instytucje kultury, nauki, organizacje pozarządowe
-  Projekty zgłoszone przez spółki z o. o.
-  Propozycje autorów Programu

Zespól I: Stare Miasto, Kleparz, Piasek, Nowy Świat, Stradom, Wesola Zachód, Kazimierz, część Grzegórzek Zachód, Półwie Zwierzynieckie

JEDN. ADM.	KARTY PROJEKTÓW	WPI	BUDŻET NA ROK 2007	AUTORZY PROGRAMU
Stare Miasto i Wawel	1. Gmina Miejska Kraków Rewaloryzacja stoków wzgórza Wawelskiego i najbliższego otoczenia (do Wisły) wraz z przebudową ulic: Podzamcze, Św. Idziego, Bernardyńskiej, Powiśle i Kanoniczej. Projekt inwestycyjny, istnieje koncepcja. Koszt: nie podano.			
	2. Gmina Miejska Kraków Uporządkowanie otoczenia Wawelu: budowa Centrum Obsługi Ruchu Turystycznego w rejonie ul. Powiśle, przebudowa ul. Powiśle wraz z uporządkowaniem terenu parkingu. Projekt inwestycyjny. Koszt: nie podano.		2. V-1.7 Uporządkowanie otoczenia Wawelu. Efekt w 2007 r.: rozpoczęta realizacja zadania.	
			3. IX-1.3 Sukiennice. Efekt w 2007 r.: renowacja ośmiu kramów.	
	4. Muzeum Historyczne Miasta Krakowa Kompleksowy remont zespołu pałacowego Krzysztofory (Rynek Główny 35). Przystosowanie do funkcji nowoczesnego muzealnictwa: remont budynku, stworzenie wystawy stałej i wystaw czasowych, zaplecza dydaktycznego i biblioteki, pracowni konserwatorskich i fotograficznych. Projekt inwestycyjny. Koszt: nie podano.		4. IX-1.1 Pałac Krzysztofory. Efekt w 2007 r.: wykonana modernizacja konserwatorska piwnic, zmodernizowana instalacja wentylacyjna, teletechniczna oraz kominy w skrzydle Pałacu od strony ul. Szczepańskiej.	
	5. Muzeum Historyczne Miasta Krakowa Zakończenie realizacji wystawy stałej „Dom mieszczański” w kamienicy Hipolitów na Starym Rynku, Pl. Mariacki 3. Realizacja projektu pozwoli na poprawę jakości i warunków kształcenia = bezpośrednie przełożenie na rozwój wydziału i jakość usług dydaktycznych przez niego świadczonych. Projekt inwestycyjny. Koszt: nie podano.			

Stare Miasto i Wawel		6. S-8.1 Przebudowa Małego Rynku	6. S-8.1 Przebudowa Małego Rynku, Efekt w 2007 r.: zakończone wykonanie nawierzchni płyty z małą architekturą i fontanną.	
			7. III-3.23 Przebudowa ulic wokół Rynku; Efekt w 2007 r.: opracowana koncepcja dla przebudowy wybranych ulic.	
				1. Rewitalizacja i modernizacja ulicy Sławkowskiej
				2. Rewitalizacja i modernizacja ulicy Szczepańskiej
			8. III-3.26 Przebudowa ul. św. Tomasza; Efekt w 2007 r.: uzyskana decyzja o pozwoleniu na budowę, rozpoczęcie przebudowy ulicy.	
	9. Gmina Miejska Kraków Przebudowa / modernizacja Pl. Szczepańskiego. Cel: poprawa estetyki przestrzeni miejskiej. Projekt inwestycyjny. Koszt: ok. 8.000.000 zł.		9. III-3.47 Przebudowa Placu Szczepańskiego. Efekt w 2007r.: opracowane koncepcje i zgłoszone wnioski o wydanie decyzji ULICP.	
		10. S-8.5 Budowa Pawilonu Wystawienniczo-Informacyjnego "Wyspiański 2000", Pl. Wszystkich Świętych	10. S-8.5 Budowa Pawilonu "Wyspiański 2000". Efekt w 2007 r.: wybudowany, przekazany do eksploatacji i rozliczony finansowo.	
			11. III-3.48 Przebudowa Placu Wszystkich Świętych. Efekt w 2007r.: zagospodarowany Pl. Wszystkich Świętych.	

Stare Miasto i Wawel				3. Rewitalizacja i modernizacja ulic Franciszkańskiej i Dominikańskiej
				4. Rewitalizacja i modernizacja ulicy Grodzkiej (odcinek na południe od Pl. Dominikańskiego)
	12. Muzeum Historyczne Miasta Krakowa Konservacja Barbakanu (ul. Basztowa), konserwacja ścian ceglanych w przyziemiu, wymiana instalacji elektrycznej. Projekt inwestycyjny. Koszt: nie podano.		12. IX-1.6 Mury obronne od Baszty Pasamoników do Baszty Stolarskiej. Efekt w 2007r.: przygotowana trasa turystyczna wzdłuż Murów Obronnych.	
	13. Muzeum Historyczne, oddział teatralny (ul. Szpitalna 21); poprawa bazy lokalowej oddziałów muzealnych, remont konserwatorski elewacji i dachu. Projekt inwestycyjny. Koszt: nie podano.			
	14. Uniwersytet Jagielloński Wzmocnienie funkcji edukacyjnej i kulturalnej obszaru Collegium Broscianum poprzez kompleksowy remont konserwatorsko-budowlany oraz renowację ogrodu frontowego i jego adaptację na przestrzeń dla organizacji wydarzeń kulturalnych (ul. Grodzka 52). Cel: pozyskanie nowej przestrzeni architektonicznej wewnątrz CB i przekazanie społeczności i turystom nowego obszaru uporządkowanej zieleni w miejscu obecnego tzw. Ogrodu. Projekt inwestycyjny. Koszt: 25.700.000 zł.			
	15. Grupa Hoteli WAM Sp. z o. o. Remont i rozbudowa hotelu "Royal" (ul. św. Gertrudy 26-29): Kompleksowy remont zabytkowego obiektu na cele turystyczne – remont dachu, odrestaurowanie fasady, podniesienie standardu świadczonych usług poprzez remont pokoi i rozbudowę obiektu (ok. 60 miejsc noclegowych), wprowadzenie nowych usług. Projekt inwestycyjny. Koszt: 25.000.000 zł.			

Stare Miasto i Wawel	16. Uniwersytet Jagielloński Rewitalizacja najstarszej części historycznego Kampusu UJ – kwartał ulic św. Anny, Jagiellońska, Gołębia; a) rekonstrukcja XIV-wiecznego Ogrodu Profesorskiego, b) odgruzowanie i zabezpieczenie piwnic, c) remont dziedzińca Arkadowego Collegium Maius. Projekt inwestycyjny; Koszt: 9.900.000 zł;			
	17. Gmina Miejska Kraków Budowa kładki pieszo-rowerowej przez Wisłę (Bulwar Czerwieński-Bulwar Poleski). Cel: aktywizacja tej strefy miasta i poprawa dostępności obu bulwarów (kontynuacja rozpoczętego procesu otwierania się miasta w stronę rzeki). Projekt inwestycyjny. Koszt: nie podano.			
	18. Gmina Miejska Kraków Zagospodarowanie Bulwarów Wiślanych, m. in. w zakresie ciągów komunikacyjnych, oświetlenia, elementów małej architektury i zieleni. Cel: ożywienie gospodarcze i społeczne, zwiększenie potencjału turystycznego i kulturalnego poprzez poprawę estetyki przestrzeni miejskiej. Projekt inwestycyjny. Koszt: nie podano.			
	210. Gmina Miejska Kraków Turystyczny szlak żeglugi śródlądowej na rzece Wiśle w Krakowie i okolicach: organizacja żeglugi śródlądowej długodystansowej (poza granice miasta) i na terenie Krakowa (tzw. tramwaj wodny), budowa pali cumowniczych, zagospodarowanie Bulwarów Wiślanych. Projekt inwestycyjny. Koszt: 45.000.000 zł.			
Kleparz		19. S-1.3 Układ komunikacyjny na terenie KCK – strona zachodnia wraz z tunelem drogowym W-Z;	19. S-1.3 Układ komunikacyjny na terenie KCK – strona zachodnia wraz z tunelem drogowym W-Z. Efekt w 2007 r.: zakończona, oddana do eksploatacji i rozliczona finansowo inwestycja.	
				5. Poprawa estetyki przejścia podziemnego do centrum miasta

Kleparz	<p>20. Politechnika Krakowska Budowa nowego obiektu bibliotek. Cel: poprawa warunków kształcenia, rozwój uczelni i poprawa warunków lokalowych. Projekt inwestycyjny, istnieje koncepcja. Koszt: 99.840.000 zł.</p>			
	<p>21. Politechnika Krakowska Przebudowa budynku nr 10-36 – zmiana funkcji budynku z usługowego na dydaktyczny: przebudowa parteru i pierwszego piętra wraz z ociepleniem obiektu. Cel: poprawa warunków lokalowych dla świadczenia usług dydaktycznych = poprawa jakości kształcenia. Projekt inwestycyjny. Koszt 4.163.504,81 zł. Źródła finansowe: przyznana dotacja z Ministerstwa Nauki i Szkolnictwa Wyższego oraz środki własne PK.</p>			
	<p>22. Politechnika Krakowska Rozbudowa budynku Wydziału Inżynierii i Technologii Chemicznej, nadbudowa części niskiej budynku. Rozbudowana część budynku będzie spełniała funkcje dydaktyczną oraz konferencyjno-kulturalną. Cel: poprawa jakości i warunków kształcenia. Projekt inwestycyjny. Koszt: 10.000.000 zł.</p>			
	<p>23. Politechnika Krakowska Termomodernizacja i wymiana instalacji wewnętrznych budynku Wydziału Inżynierii i Technologii Chemicznej PK. Cel: poprawa jakości i warunków kształcenia, dalsze inwestycje o charakterze aparaturowym = rozwój wydziału i jakość usług dydaktycznych. Projekt inwestycyjny. Koszt: 13.400.000 zł.</p>			
	<p>24. Politechnika Krakowska Budowa centrum administracyjnego Politechniki Krakowskiej. Cel: rozwój bazy lokalowej kampusu, usprawnienie zarządzania uczelnią, poprawa warunków kształcenia (zwolnienie powierzchni zajmowanych przez administrację) oraz rozwój uczelni. Projekt inwestycyjny. Koszt: 11.800.000 zł.</p>			
	<p>25. Politechnika Krakowska Budowa parkingu wielopoziomowego Politechniki Krakowskiej z częścią podziemną. Cel: właściwe zagospodarowanie terenu PK, rozwój kampusu oraz poprawa jakości przestrzeni, ograniczenie uciążliwości ruchu samochodowego. Projekt inwestycyjny. Koszt: 2.500.000 zł.</p>			

Kleparz	<p>26. Politechnika Krakowska Adaptacja pawilonu Biblioteki Głównej PK na potrzeby pawilonu wystawowego. Wysoki poziom degradacji technicznej budynku i dynamiczny rozwój uczelni spowodował konieczność budowy nowego budynku biblioteki. Pawilon aktualnie spełniający rolę biblioteki (czytelni) zmieni funkcję na kulturalno-wystawienniczą. Projekt inwestycyjny. Koszt: ok. 2.400.000 zł</p>			
	<p>27. Politechnika Krakowska Termomodernizacja i konserwacja budynków Wydziału Inżynierii Lądowej, Wydz. Inżynierii Elektrycznej i Komputerowej, Wydz. Architektury, Wydz. Inżynierii Środowiska, Biblioteki Głównej i budynku Aresztu. Cel: poprawa jakości i warunków kształcenia = bezpośrednio przełożenie na rozwój wydziału i jakość usług dydaktycznych przez niego świadczonych. Projekt inwestycyjny. Koszt: 25.000.000 zł.</p>			
	<p>28. Politechnika Krakowska Modernizacja dróg i terenów zielonych kampusu Politechniki przy ul. Warszawskiej. Cel: właściwe zagospodarowanie terenu, poprawa jakości przestrzeni, usprawnienia komunikacyjne = ograniczenia uciążliwości ruchu samochodowego. Projekt inwestycyjny. Koszt: 2.000.000 zł.</p>			
			<p>29. III-3.22 Przebudowa Placu Matejki. Efekt w 2007r.: opracowana koncepcja przebudowy placu i wystąpienie o decyzje lokalizacyjne.</p>	
	<p>30. Krakowski Zarząd Dróg Przekształcenie przestrzeni ulicznej Alei Słowackiego w związku z budową linii W-Z KST, odcinek Al. Słowackiego ul. Królewska / ul. Kamienna wraz z przyległą zabudową. Linia tramwajowa łączy odcinek od KCK do pętli przy ul. Kamiennej z torowiskiem w ul. Królewskiej. Projekt inwestycyjny. Koszt: ok. 21.300.000 zł.</p>	<p>30. S-3.8 Budowa KST, linia W-Z "Słowackiego"</p>		
	<p>31. Spółka kupiecka „Nowy Kleparz” Sp. z o.o. Wykonanie zadaszienia nad Placem Targowym „Nowy Kleparz”. Cel: poprawa warunków handlu, stworzenie miejsc pracy. Projekt inwestycyjny. Koszt: ok. 1.500.000 zł;</p>			

Kleparz		32. S-2.4 Przebudowa skrzyżowania "Nowy Kleparz" wraz z modernizacją ul. Długiej i torowiska tramwajowego,	32. S-2.4 Przebudowa skrzyżowania "Nowy Kleparz" wraz z modernizacją ul. Długiej i torowiska tramwajowego. Efekt w 2007 r.: opracowany projekt budowlany i wykonawczy, złożony wniosek o wydanie decyzji o pozwoleniu na budowę, pozyskane prawo do terenu.	
	175. Gmina Miejska Kraków Przebudowa, rozbudowa i modernizacja Gimnazjum Nr 4, Rynek Kleparski 18. Projekt inwestycyjny. Koszt: nie podano.			
	33. Pandion Sp. z o. o. Kwartal zabudowy "Kurniki / Pawia / Worcella / Zacisze", ul. Kurniki 9 i Worcella 6, działki 141, 142 i 144. Zmiana funkcji z magazynowej na mieszkalno-biurowo-usługową: rozbiórka zabudowy w złym stanie technicznym, budowa kompleksu 6-kondygnacyjnych budynków i parkingu podziemnego, następnie zabudowa południowo-zachodniej części kwartału. Cel: podniesienie rangi i prestiżu terenu wynikających z jego lokalizacji w sercu miasta. Projekt inwestycyjny. Koszt: ok. 35.200.000 zł.			
			34. I-2.1 Modernizacja DPS, ul. Helclów 2. Efekt w 2007r.: wykonana renowacja kopuły nad kaplicą.	
	292. Społeczne Towarzystwo Oświatowe w Krakowie Modernizacja budynków zajmowanych przez Społeczna Szkołę Podstawową nr 4 im. J. Słowackiego przy ulicy Krowoderskiej 8. Cel: poprawa warunków kształcenia młodzieży, poszerzenie bazy sportowej i rekreacyjnej szkoły, przeciwdziałanie degradacji technicznej budynków, poprawa estetyki centrum miasta, podniesienie poziomu bezpieczeństwa mieszkańców. Projekt inwestycyjny. Koszt: 15.000.000 zł (wraz z kosztami modernizacji budynku przy ul. Krowoderskiej 8).			

Piasek	35. Przedszkole Samorządowe nr 6 I Rozbudowa auli przedszkola (ul. Rajska 13) w miejsce starego parterowego budynku, stworzenie zielonego ogrodu na dachu auli z urządzeniami sportowymi i rekreacyjnymi. Projekt inwestycyjny. Koszt: nie podano.			
			36. VII-1.6 II Liceum Ogólnokształcące, ul. Sobieskiego 9 – budowa sali gimnastycznej. Efekt w 2007r.: wykonany stan surowy	
				6. Rewitalizacja i modernizacja ulicy Karmelickiej – odcinek ul. Rajska / Al. Słowackiego
				7. Rewitalizacja kwartału z zabudową mieszkaniowo-usługową (wraz z podwórzem) jako projekt modelowy
			37. VII-1.10 Centrum Kształcenia Praktycznego, ul. Krupnicza 42a – dobudowa warsztatu i modernizacja budynków. Efekt w 2007r.: zakończona dobudowa warsztatu.	
	168. Komenda Wojewódzka Policji w Krakowie Infrastruktura Policji w służbie dla Krakowa II – Modernizacja budynków, sprzętu technicznego i infrastruktury przy ul. Siemiradzkiego 24. Cel: usprawnienie działania Policji (wykrywawczego i prewencyjnego) oraz umożliwienie lepszego kontaktu mieszkańców i turystów z Policją. Efekt długoterminowy: obniżenie poziomu przestępczości w Krakowie. Projekt inwestycyjny. Szacunkowy koszt: ok. 2.000.000 zł.			

Nowy Świat	38. Krakowski Teatr Scena STU Al. Krasińskiego 16-18; Zabudowa patio nad sceną na poziomie II piętra na salę prób oraz zabudowa strychu na podręczny magazyn strojów i rekwizytów teatralnych. Cel: poprawa bezpieczeństwa przeciwpożarowego, wykorzystanie pomieszczeń; istnieje opracowana koncepcja. Projekt inwestycyjny. Koszt: 320.000 zł.			
				8. Rewitalizacja przestrzeni publicznej Al. J. Piłsudskiego
				9. Rewitalizacja Al. Mickiewicza i Al. Krasińskiego
Stradom Wesoła Zachód	39. Komenda Miejska Państwowej Straży Pożarnej Modernizacja kompleksu obiektów zabytkowych Komendy Miejskiej i JRG nr1; ul. Westerplatte 19. Zakres działań: remont dziedzińca, instalacji kanalizacyjnej zewnętrznej, wymiana c. o., konserwacja elewacji budynku głównego, wymiana pokrycia dachowego. Projekt inwestycyjny. Koszt: 2.300.000 zł.;			
	40. Gmina Miejska Kraków Modernizacja mostu Grunwaldzkiego wraz z Rondem Grunwaldzkim w ramach modernizacji ul. Konopnickiej. Projekt inwestycyjny. Koszt: Finansowanie ze środków własnych Miasta. 2007: 5.000.000 zł; 2008: 2.295.000 zł; 2009: 11.000.000 zł			
	174. Gmina Miejska Kraków Przebudowa, rozbudowa i modernizacja Szkoły Podstawowej Nr16 przy ul. Dietla 70. Projekt inwestycyjny. Koszt: nie podano.			
				10. Rewitalizacja i modernizacja ulicy Stradomskiej
				11. Rewitalizacja i modernizacja ulicy Starowiślnej
				7. Rewitalizacja kwartału z zabudową mieszkaniowo-usługową (wraz z podwórzem) jako projekt modelowy

Stradom Wesoła Zachód	177. Rejonowy Zarząd Infrastruktury Kraków Renowacja elewacji Kościoła Garnizonowego św. Agnieszki, plebanii i muru ogrodzenia, ul. Dietla 30. Cel: zachowanie historycznego obiektu, poprawa estetyki. Projekt inwestycyjny. Koszt: nie podano. Stan zaawansowania prac: opracowano program prac konserwatorskich remontu elewacji kościoła zatwierdzony przez Wojewódzkiego Konserwatora Zabytków.			
	270. Rada Dzielnicy II – Grzegórzki Remont wiaduktów i muru oporowego od Dworca Głównego do Wisły: wzmocnienie nasypu, wymiana podkładów i szyn, kapitalny remont muru oporowego, renowacja zabytkowych wiaduktów. Cel: ochrona historycznej linii kolejowej, poprawa jakości życia mieszkańców. Projekt inwestycyjny. Koszt: nie podano.			
	293. Społeczne Towarzystwo Oświatowe w Krakowie Modernizacja budynków zajmowanych przez Społeczna Szkołę Podstawową nr 4 im. J. Słowackiego przy ulicy Stradomskiej 10. Cel: poprawa warunków kształcenia młodzieży, poszerzenie bazy sportowej i rekreacyjnej szkoły, przeciwdziałanie degradacji technicznej budynków, poprawa estetyki centrum miasta, podniesienie poziomu bezpieczeństwa mieszkańców Krakowa. Projekt inwestycyjny. Koszt: 15.000.000 zł (wraz z kosztami modernizacji budynku przy ul. Krowoderskiej 8).			
Kazimierz Grzegórzki Zachód	41. UMK poprzez Krakowski Zarząd Dróg Iluminacja Mostu Józefa Piłsudskiego w biegu ulic Starowiślnej i Legionów Piłsudskiego. Inwestycja wpisuje się w działania zmierzające do zwrócenia Krakowa w stronę Wisły oraz zwiększenia atrakcyjności turystycznej obszarów poza ścisłym centrum Krakowa. Koszt: 400.000 zł. Koszt przygotowania dokumentacji projektowej ok. 20.000 zł.		41. V-1.7 Uporządkowanie otoczenia Wawelu, w tym iluminacja Mostu Piłsudskiego w biegu ulic Starowiślnej i Legionów Piłsudskiego. Efekt w 2007 r.: rozpoczęta realizacja.	
		42. S-8.12 Budowa Narodowego Panteonu na Skałce	42. S-8.12 Budowa Narodowego Panteonu na Skałce. Efekt w 2007 r.: opracowana dokumentacja techniczna i wykonane badania dla potrzeb koncepcji i dokumentacji projektowej.	

Kazimierz Grzegórzki Zachód			43. V-I.15 Rewitalizacja skwerów miejskich, w tym róg ul. Miodowej i Starowiślnej. Efekt w 2007 r.: opracowana dokumentacja projektowa i uzyskane decyzje formalno-prawne.		
				10. Rewitalizacja i modernizacja ulicy Stradomskiej	
				11. Rewitalizacja i modernizacja ulicy Starowiślnej	
	178. Zgromadzenie Sióstr Augustianek Rozbudowa istniejącej Szkoły Podstawowej nr 160 Zgromadzenia Sióstr Augustianek o gimnazjum, ul. Skałeczna 12. Cel: poprawa oferty infrastruktury socjalnej, poprawa warunków kształcenia młodzieży, zapobieganie problemom wychowawczym, podniesienie estetyki otoczenia. Projekt inwestycyjny. Koszt: 6.200.000 zł. Stan zaawansowania prac: sporządzony kosztorys inwestycji, istnieje projekt budowlany, uzyskano pozwolenie na budowę (rozpoczęta w październiku 2006 r.)				
			44. V-I.15 Rewitalizacja skwerów miejskich, w tym przy ul. św. Sebastiana i Brzozowej. Efekt w 2007 r.: opracowana dokumentacja projektowa i uzyskane decyzje formalno-prawne.		
	45. Gmina Miejska Kraków Budowa kładki pieszo-rowerowej przez Wisłę "Kazimierz-Podgórze" na odcinku pomiędzy mostami Piłsudskiego i Powstańców Śląskich. Projekt inwestycyjny. Koszt: nie podano.				
	46. Gmina Miejska Kraków Budowa kładki pieszo-rowerowej przez Wisłę „Kazimierz – Ludwinów” w rejonie ul. Wietora i ul. Ludwikowskiej. Projekt inwestycyjny. Koszt: nie podano.				

Kazimierz Grzegórzki Zachód	176. Gmina Miejska Kraków Modernizacja Specjalnego Ośrodka Szkolno-Wychowawczego Nr 4, Wietora 7. Projekt inwestycyjny. Koszt: nie podano.			
	18. Gmina Miejska Kraków Zagospodarowanie Bulwarów Wiślanych, m. in. w zakresie ciągów komunikacyjnych, oświetlenia, elementów małej architektury i zieleni. Cel: ożywienie gospodarcze i społeczne, zwiększenie potencjału turystycznego i kulturalnego poprzez poprawę estetyki przestrzeni miejskiej. Projekt inwestycyjny. Koszt: nie podano			
	210. Gmina Miejska Kraków Turystyczny szlak żeglugi śródlądowej na rzece Wiśle w Krakowie i okolicach: organizacja żeglugi śródlądowej długodystansowej (poza granice miasta) i na terenie Krakowa (tzw. tramwaj wodny), budowa pali cumowniczych, zagospodarowanie Bulwarów Wiślanych. Koszt: 45.000.000 zł.			
				12. Wzmocnienie powiązań przestrzenno-funkcjonalnych między Kazimierzem a Podgórzem
				13. Rewitalizacja i modernizacja ulicy Krakowskiej
				14. Rewitalizacja i modernizacja ulicy Szerokiej
	47. Muzeum Inżynierii Miejskiej Kwartal św. Wawrzyńca – budowa centrum kulturowego; ul. św. Wawrzyńca 15. Cel: rewaloryzacja i rewitalizacja przemysłowego obszaru (kompleks zajezdni wraz z ul. św. Wawrzyńca) z adaptacją do funkcji kulturowych. Projekt inwestycyjny. Koszt: 26.200.000 zł,	47. S-8.9 Kwartal św. Wawrzyńca – budowa centrum kulturowego na krakowskim Kazimierzu	47. S-8.9 Kwartal św. Wawrzyńca – budowa centrum kulturowego na krakowskim Kazimierzu. Efekt w 2007 r.: zakończona rewaloryzacja hali D i E. Zaawansowana rewaloryzacja hali F.	
			48. III-3.13 Przebudowa ul. św Wawrzyńca. Efekt w 2007 r.: rozpoczęta przebudowa torowiska tramwajowego.	

Kazimierz Grzegórzki Zachód				15. Rewitalizacja i modernizacja Placu Nowego
	49. Przedsiębiorstwo handlowo-usługowe "Kazimierz" sp. z o.o. Modernizacja targowiska pl. Nowy: wymiana nawierzchni betonowej wraz z podziemną infrastrukturą, przebudowa straganów handlowych oraz budynku biurowego z szaletem podziemnym, doświetlenie placu, wyznaczenie podjazdów dla użytkowników. Modernizacja ma doprowadzić do poprawy warunków korzystania z targowiska. Projekt inwestycyjny. Koszt: nie podano.			
	50. Teatr KTO VI Międzynarodowy Festiwal Zupy; Plac Nowy. Projekt nieinwestycyjny. Koszt: ok. 30.000 zł;			
	51. Małopolski Instytut Kultury „Autoportret. Debaty” – cykl debat społecznych na temat zagospodarowania rewitalizowanych przestrzeni publicznych na Kazimierzu w ramach współpracy między mieszkańcami, architektami oraz samorządem. Cel: wypracowanie metody konsultacji społecznych dotyczących przestrzeni publicznych miasta. Projekt nieinwestycyjny. Koszt debaty na Kazimierzu: 8500 zł.			
	65. PHU Unitarg Sp. z o.o. Budowa zadaszania placu targowego przy ul. Daszyńskiego: całkowite zadaszanie placu, przeniesienie pomieszczeń biurowych do nowego, wspartego na filarach, budynku i przeznaczenie części pomieszczeń na działalność usługowo-handlową. Cel: poprawa warunków pracy i standardu obsługi klientów, uniezależnienie od czynników atmosferycznych, wzmocnienie lokalnej gospodarki. Projekt inwestycyjny. Koszt: ok. 1.500.000 zł.			
68. Uniwersytet Jagielloński Collegium Medicum Rewitalizacja terenów zielonych wokół budynków przy ul. Kopernika 7, 12 i 25, kontynuacja prac remontowych zabytkowych budynków. Cel: możliwość udostępnienia terenów również dla mieszkańców i turystów w związku z przemianami funkcjonalnymi wynikającymi z planowanym przeniesieniem klinik szpitala uniwersyteckiego. Projekt inwestycyjny. Koszt: 4.200.000 zł.				

Kazimierz Grzegórzki Zachód	253. Rada Dzielnicy II – Grzegórzki Rewitalizacja kompleksu zabudowy w obrębie ulic: Siedleckiego, wzdłuż muru nowego Cmentarza Żydowskiego, al. Daszyńskiego i ul. Metalowców. Cel: ochrona unikalnego stylu socrealistycznego. Projekt inwestycyjny. Koszt: nie podano.			
	270. Rada Dzielnicy II – Grzegórzki Remont wiaduktów i muru oporowego od Dworca Głównego do Wisły: wzmocnienie nasypu, wymiana podkładów i szyn, kapitalny remont muru oporowego, renowacja zabytkowych wiaduktów. Cel: ochrona historycznej linii kolejowej, poprawa jakości życia mieszkańców. Projekt inwestycyjny. Koszt: nie podano.			
Półwie Zwierzynieckie	254. Rada Dzielnicy II – Grzegórzki Rewitalizacja rejonu Hali Targowej (zachowanych budynków), targowiska i przylegających przestrzeni – zadaszenie placu targowego, poprawa warunków sanitarnych, adaptacja budynków starej chłodni na cele publiczne. Cel: poprawa estetyki przestrzeni publicznych, poprawa warunków pracy handlowców i komfortu dla kupujących. Projekt inwestycyjny. Koszt: nie podano.			
				16. Zagospodarowanie i modernizacja przestrzeni publicznej Pl. Na Stawach (m.in. rozwiązanie problemu miejsc parkingowych)
	52. Przedsiębiorstwo Handlowo-Uslugowe "Na Stawach" Spółka z o. o. Zadaszenie targowiska Plac na Stawach przy ul. Senatorskiej. Cel: poprawa warunków handlowych i estetyki przestrzennej. Projekt inwestycyjny. Koszt: 655.145 zł			
	173. Gmina Miejska Kraków Przebudowa, rozbudowa i modernizacja Szkoły Podstawowej Nr 31 przy ul. Prusa 18. Projekt inwestycyjny. Koszt: nie podano.			
		53. S-8.6 Modernizacja miejskiego stadionu "Cracovia".	53. S-8.6 Modernizacja miejskiego stadionu "Cracovia". Efekt w 2007 r.: wyłoniony wykonawca.	

Półwie Zwierzynieckie	<p>54. Gmina Miejska Kraków Modernizacja mostu Dębnickiego w ramach modernizacji ulicy Konopnickiej. Projekt inwestycyjny. Finansowanie ze środków własnych Miasta w 2007r. – 5.000.000 zł, w 2008r. – 2.295.000 zł oraz w 2009r. – 11.000.000 zł</p>			
	<p>18. Gmina Miejska Kraków Zagospodarowanie Bulwarów Wiślanych, m. in. w zakresie ciągów komunikacyjnych, oświetlenia, elementów małej architektury i zieleni. Cel: ożywienie gospodarcze i społeczne, zwiększenie potencjału turystycznego i kulturalnego poprzez poprawę estetyki przestrzeni miejskiej. Projekt inwestycyjny. Koszt: nie podano</p>			
	<p>210. Gmina Miejska Kraków Turystyczny szlak żeglugi śródlądowej na rzece Wiśle w Krakowie i okolicach: organizacja żeglugi śródlądowej długodystansowej (poza granice miasta) i na terenie Krakowa (tzw. tramwaj wodny), budowa pali cumowniczych, zagospodarowanie Bulwarów Wiślanych. Koszt: 45.000. 000 zł.</p>			
			<p>55. V-I.14 Zagospodarowanie wałów Rudawy od ul. Kościuszki do ul. Nad Zalewem, Efekt w 2007 r.: opracowana koncepcja zagospodarowania terenu.</p>	
				<p>17. Rewitalizacja i modernizacja ulicy T. Kościuszki – odcinek ul. Rajska / Al. Słowackiego</p>
				<p>18. Zagospodarowanie i nadanie nowych, odpowiednich funkcji terenom między ulicą Kościuszki a Bulwarami Wisły</p>

Cały Zespól I		56. S-1.2 Sterowanie ruchem dla KST;	56. S-1.2 Sterowanie ruchem dla KST. Efekt w 2007 r.: zaawansowana instalacja urządzeń systemu sterowania ruchem i systemu nadzoru ruchu tramwajowego.	
		57. S-8.7 Budowa Krakowskiego Centrum Obsługi Mieszkańca, Przedsiębiorcy i Inwestora;	57. S-8.7 Budowa Krakowskiego Centrum Obsługi Mieszkańca, Przedsiębiorcy i Inwestora. Efekt w 2007 r.: złożony kompletny wniosek o wydanie decyzji o ULICP.	
	58. Miejskie Przedsiębiorstwo Energetyki Ciepłej S.A. Ucieplnienie w oparciu o miejską sieć ciepłowniczą Zespołu I – z wyłączeniem centralnej części w obrębie Rynku Gł. po ul. Dietla, Starowiślną, Planty Krakowskie (jest ucieplniony)			
W obszarach sąsiednich	59. Gmina Miejska Kraków Budowa ul. Miłosza: przedłużenie ul. Wita Stwosza do ul. Twardego, w tym budowa przekroczenia linii kolejowej i linii tramwajowej (Kamienna-Krowodrza Górka). Budowa chodników, ścieżek rowerowych i uzbrojenia. Projekt inwestycyjny. Finansowanie ze środków własnych Miasta: 2007r.: 5.000.000 zł, 2008r.: 2.295.000 zł oraz 2009r.: 11.000.000 zł	59. S-5.6 Budowa ul. Miłosza	59. S-5.6 Budowa ul. Miłosza. Efekt w 2007 r.: Uzyskana ostateczna decyzja o ULICP, rozpoczęte pozyskiwanie prawa do terenu	
		60. S-2.2 Przebudowa Al. 29 Listopada		
		61. S-8.11 Modernizacja Muzeum Armii Krajowej;	61. S-8.11 Modernizacja Muzeum Armii Krajowej. Efekt w 2007 r.: uzyskana ostateczna decyzja o pozwoleniu na budowę.	

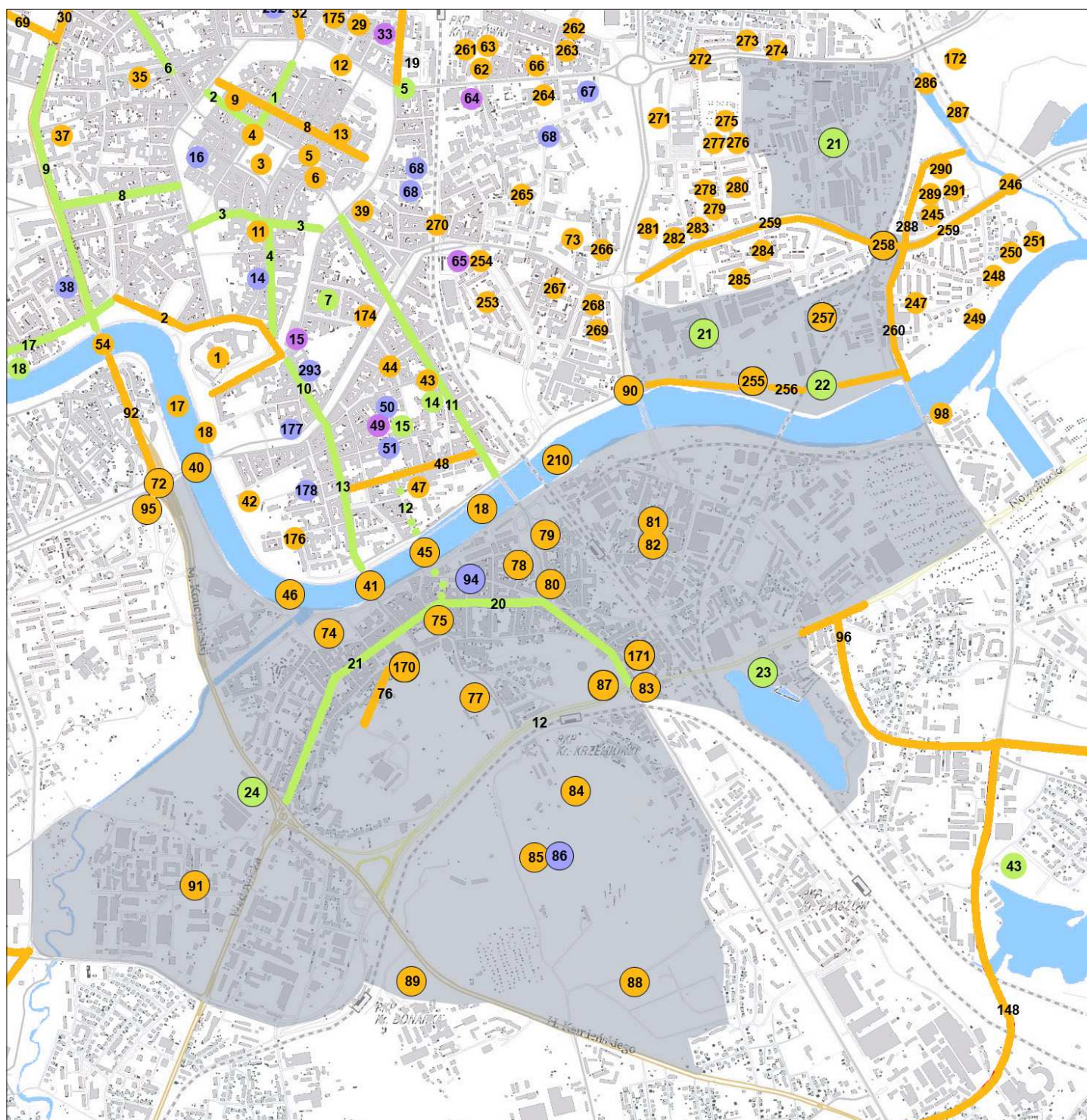
W obszarach sąsiednich	<p>62. Gmina Miejska Kraków Budowa Miejskiej Strzelnicy Sportowej w Parku Strzeleckim (ul. Lubicz). Obiekt ma być wzorowany na dawnej drewnianej strzelnicy. Oprócz dwóch strzelnic w budynku powstaną pomieszczenia administracyjne, sanitarne i rekreacyjne. Projekt inwestycyjny. Koszt: 12.500.000 zł.</p>		<p>62. VIII -1.7 Budowa Miejskiej Strzelnicy Sportowej w Parku Strzeleckim. Efekt w 2007r.: rozpoczęte prace ziemne.</p>	
			<p>63. IX-1.8 Rewaloryzacja kapliczek i pomników na terenie Miasta – Pomniki w Parku Strzeleckim. Efekt w 2007r.: zakończenie realizacji.</p>	
	<p>261. Rada Dzielnicy II – Grzegórzki Utworzenie Ogródka Jordanowskiego w Parku Strzeleckim (od strony ul. Bosackiej) – wyposażenie w elementy małej architektury, stworzenie strefy gier i zabaw dla dzieci i młodzieży. Cel: Stworzenie miejsc do wypoczynku i rekreacji dla dzieci i młodzieży. Projekt inwestycyjny. Koszt: nie podano.</p>			
	<p>262. Rada Dzielnicy II – Grzegórzki Modernizacja budynku Zespołu Szkół Specjalnych nr 10 przy ul. Lubomirskiego 21 – remont wnętrza, wymiana stolarki okiennej i instalacji. Cel: Poprawa warunków lokalowych szkoły, poprawa jakości pracy szkoły. Projekt inwestycyjny. Koszt: nie podano.</p>			
	<p>263. Rada Dzielnicy II – Grzegórzki Modernizacja budynku Szkoły Podstawowej nr 3 przy ul. Topolowej 22 – remont wnętrza, wymiana stolarki okiennej i instalacji, modernizacja kuchni. Cel: Poprawa warunków lokalowych oraz jakości pracy szkoły. Projekt inwestycyjny. Koszt: nie podano.</p>			
	<p>264. Rada Dzielnicy II – Grzegórzki Rewitalizacja kwartału z zabudową mieszkaniową ul. Strzelecka, ul. Bosacka, ul. Lubomirskiego, ul. Mogilska, ul. Kopernika – remonty elewacji wraz z ociepleniem, remonty chodników, parkingów, dróg osiedlowych i miejskich, rekultywacja zieleni. Cel: Poprawa stanu technicznego i estetyki zabudowy i ciągów komunikacyjnych, podniesienie jakości życia mieszkańców. Projekt inwestycyjny. Koszt: nie podano.</p>			





W obszarach sąsiednich	<p>265. Rada Dzielnicy II – Grzegórzki Rewitalizacja kwartału z zabudową mieszkaniową ul. Grzegórzecka, ul. Blich, ul. Kopernika, ul. Żółkiewskiego: remonty elewacji wraz z ociepleniem, remonty chodników, parkingów, dróg osiedlowych i miejskich, rekultywacja zieleni. Cel: Poprawa stanu technicznego i estetyki zabudowy i ciągów komunikacyjnych, podniesienie jakości życia mieszkańców. Projekt inwestycyjny. Koszt: nie podano.</p>			
	<p>266. Rada Dzielnicy II – Grzegórzki Modernizacja budynku Żłobka nr 33 przy ul. Żółkiewskiego: remont wnętrza i elewacji wraz z ociepleniem (strona północna), modernizacja ogródka jordanowskiego. Cel: Poprawa warunków lokalowych i estetyki budynku, podniesienie jakości pracy przedszkola. Projekt inwestycyjny. Koszt: nie podano.</p>			
	<p>267. Rada Dzielnicy II – Grzegórzki Rewitalizacja kwartału z zabudową mieszkaniową: al. Daszyńskiego, ul. Grzegórzecka, ul. Kotlarska, ul. Masarska: remonty elewacji wraz z ociepleniem, remonty chodników, parkingów, dróg osiedlowych i miejskich, rekultywacja zieleni. Cel: Poprawa stanu technicznego i estetyki zabudowy oraz ciągów komunikacyjnych, podniesienie jakości życia mieszkańców. Projekt inwestycyjny. Koszt: nie podano.</p>			
	<p>268. Rada Dzielnicy II – Grzegórzki Modernizacja budynku i zagospodarowanie terenu Zespołu Szkół Zawodowych nr 1, ul. Rzeźnicza 4: remont wnętrza i elewacji wraz z ociepleniem, wymiana instalacji, remont parkingu, chodników i ogrodzenia, budowa boiska wielofunkcyjnego. Cel: Poprawa warunków lokalowych szkoły, poprawa estetyki budynku i otoczenia, stworzenie możliwości spędzania wolnego czasu dla dzieci i młodzieży. Projekt inwestycyjny. Koszt: nie podano.</p>			
	<p>269. Rada Dzielnicy II – Grzegórzki Modernizacja budynku oraz zagospodarowanie terenu Przedszkola nr 80 przy ul. Kotlarskiej 5a. Cel: Poprawa warunków lokalowych, estetyki budynku i otoczenia, podniesienie jakości pracy przedszkola. Projekt inwestycyjny. Koszt: nie podano.</p>			

W obszarach sąsiednich	<p>64. Pandion Sp. z o. o. "Browar Lubicz", ul. Lubicz 17 i 15. Rozwój przemysłowego terenu Browaru Lubicz poprzez budowę kompleksu mieszkalno-usługowego: restauracja zabytkowych budynków i adaptacja do nowych funkcji, wyburzenie obiektów w złym stanie technicznym, bez wartości architektonicznej i nie wpisanych do rejestru zabytków, uzupełnienie zabudowy. Cel: stworzenie nowej przestrzeni publicznej, odnowa budynków zabytkowych. Projekt inwestycyjny. Koszt: ok. 230.000.000 zł.</p>			
	<p>66. Muzeum Historyczne, Celestat (ul. Lubicz 24); poprawa bazy lokalowej oddziałów muzealnych, remont dachu i poddasza. Projekt inwestycyjny. Koszt: nie podano.</p>			
	<p>67. Uniwersytet Jagielloński Rewitalizacja Ogrodu Botanicznego UJ, ul. Kopernika 27. Cel: poszerzenie funkcji społecznej, edukacyjnej, rekreacyjnej, kulturalnej. Przebudowa storczykarni, modernizacja szklarni nr 5, utwardzenie ścieżek i realizacja małej architektury. Ogród, położony wzdłuż ważnej arterii komunikacyjnej, w sposób naturalny tworzy osłonę szpitala przy ul. Kopernika przed zapyleniem i hałasem. Projekt inwestycyjny. Koszt: 20.000.000 zł</p>			
	<p>68. Uniwersytet Jagielloński Collegium Medicum Rewitalizacja terenów zielonych wokół budynków przy ulicy Kopernika 7, 12 i 25, a następnie kontynuacja prac remontowych budynków wpisanych do rejestru zabytków. Cel: w związku z przemianami funkcjonalnymi wynikającymi z planowanym przeniesieniem klinik szpitala uniwersyteckiego istnieje możliwość udostępnienia terenów również dla mieszkańców i turystów. Projekt inwestycyjny. Koszt: 4.200.000 zł.</p>			
		<p>69. S-2.1 Budowa trzeciego pasa ruchu dla autobusów w ul. Czarnowiejskiej</p>		
	<p>70. Gmina Miejska Kraków Rewaloryzacja Parku Krakowskiego wraz z zagospodarowaniem Placu Inwalidów w zakresie ciągów komunikacyjnych, oświetlenia, zieleni, elementów małej architektury, przebudowy fontanny. Projekt inwestycyjny. Koszt: 10.000.000 zł.</p>		<p>70. V-1.16 Budowa i rewitalizacja parków miejskich – Park Krakowski. Efekt w 2007r.: rozpoczęta rewitalizacja parku.</p>	

W obszarach sąsiednich			71. IX-1.8 Rewaloryzacja kapliczek i pomników na terenie Miasta: budowa na pl. Inwalidów pomnika „Tym, co stawiali opór komunizmowi w latach 1945-56”. Efekt w 2007r.: zakończenie realizacji.	
	72. Gmina Miejska Kraków Modernizacja Ronda Grunwaldzkiego w ramach modernizacji ul. Konopnickiej. Projekt inwestycyjny. Finansowanie ze środków własnych Miasta w 2007 r.: 5.000.000 zł, w 2008 r. – 2.295.000. zł oraz w 2009 r. – 11.0000.0000 zł			
			73. VIII-1.5 Modernizacja obiektów sportowych przy ul. Grzegórzeckiej 24. Efekt w 2007r.: rozpoczęta modernizacja stadionu wraz z zapleczem.	
	169. Komenda Wojewódzka Policji w Krakowie Infrastruktura Policji w służbie dla Krakowa: modernizacja budynku, sprzętu technicznego i infrastruktury Komisariatu IV, ul. Królewska 4. Cel: usprawnienie działania Policji (wykrywawczego i prewencyjnego) i umożliwienie lepszego kontaktu mieszkańców i turystów z Policją. W długoterminowym efekcie doprowadzi do obniżenia poziomu przestępczości w Krakowie. Projekt inwestycyjny. Szacunkowy koszt: ok. 1.000.000 zł.			

Zespół II



-  Projekty przewidziane do realizacji w Budżecie Miasta na rok 2007, w WPI 2007-2016 oraz zgłoszone przez jednostki Miasta Krakowa
-  Projekty zgłoszone przez szkoły wyższe, instytucje kultury, nauki, organizacje pozarządowe
-  Projekty zgłoszone przez spółki z o. o.
-  Propozycje autorów Programu

Zespół II: Stare Podgórze, Zabłocie, część Ludwinowa, Mateczny, Bonarka, Kopiec Krakusa, Heltmana, część Grzegórzek Wschód i Grzegórzek Północ oraz Staw Płaszowski (Płaszów)

JEDN. ADM.	KARTY PROJEKTÓW	WPI	BUDŻET NA ROK 2007	AUTORZY PROGRAMU
Stare Podgórze	18. Gmina Miejska Kraków Zagospodarowanie Bulwarów Wiślanych, m. in. w zakresie ciągów komunikacyjnych, oświetlenia, elementów małej architektury oraz zieleni. Cel: ożywienie gospodarcze i społeczne, zwiększenie potencjału turystycznego i kulturalnego poprzez poprawę estetyki przestrzeni miejskiej.			
	210. Gmina Miejska Kraków Turystyczny szlak żeglugi śródlądowej na rzece Wiśle w Krakowie i okolicach: organizacja żeglugi śródlądowej długodystansowej (poza granice miasta) i na terenie Krakowa (tzw. tramwaj wodny), budowa pali cumowniczych, zagospodarowanie Bulwarów Wiślanych. Koszt: 45.000.000 zł.			
	41. UMK poprzez Krakowski Zarząd Dróg Iluminacja Mostu Józefa Piłsudskiego w biegu ulic Starowiślnej i Legionów Piłsudskiego. Inwestycja wpisuje się w działania zmierzające do zwrócenia Krakowa w stronę Wisły i zwiększenie atrakcyjności turystycznej obszarów poza ścisłym centrum, w tym Podgórze. Projekt inwestycyjny. Koszt: 400.000 zł. Koszt przygotowania dokumentacji projektowej ok. 20.000 zł.		41. V-1.7 Uporządkowanie otoczenia Wawelu, w tym Iluminacja Mostu Piłsudskiego w biegu ulic Starowiślnej i Legionów Piłsudskiego. Efekt w 2007 r.: rozpoczęta realizacja.	
	45. Gmina Miejska Kraków Budowa kładki pieszo-rowerowej przez Wisłę "Kazimierz-Podgórze" na odcinku pomiędzy mostami Piłsudskiego i Powstańców Śląskich. Projekt inwestycyjny. Koszt: nie podano.			
				12. Wzmocnienie powiązań przestrzenno-funkcjonalnych między Kazimierzem a Podgórzem
			74. V-1.15 Rewitalizacja skwerów miejskich – Planty Nowackiego. Efekt w 2007 r.: opracowana dokumentacja projektowa i uzyskane decyzje formalno-prawne.	

Stare Podgórze	75. Gmina Miejska Kraków Przebudowa Rynku Podgórskiego; zagospodarowanie w zakresie nawierzchni, oświetlenia, zieleni, elementów małej architektury. Obecnie jest opracowywana koncepcja. Projekt inwestycyjny. Koszt: ok. 8.000.000 zł.		75. III-3.47 Przebudowa Rynku Podgórskiego. Efekt w 2007r.: opracowane koncepcje i zgłoszone wnioski o wydanie decyzji ULICP.	
				19. Rewitalizacja i modernizacja ulicy Kalwaryjskiej
				20. Rewitalizacja i modernizacja ulicy Limanowskiego
	76. Gmina Miejska Kraków Zagospodarowanie Krzemionek w rejonie ulic Krzemionki, Zamoyskiego i Redemptorystów w zakresie ciągów komunikacyjnych, zieleni, oświetlenia, elementów małej architektury. Projekt inwestycyjny. Koszt: ok. 1.800.000 zł.		76. V-1.9 Zagospodarowanie Krzemionek w rejonie ul. Zamoyskiego. Efekt w 2007: uzyskana decyzja ULICP, opracowana dokumentacja budowlana i wykonawcza.	
	77. Gmina Miejska Kraków Rewaloryzacja Parku Bednarskiego (rejon ul. Parkowej) o pow. 8,3 ha w zakresie ciągów komunikacyjnych, zieleni, oświetlenia, elementów małej architektury. Projekt inwestycyjny. Koszt: 10.500.000 zł.		77. V-1.18 Rewaloryzacja Parku Bednarskiego. Efekt w 2007 r.: opracowany projekt budowlany i wykonawczy.	
	78. Muzeum Historyczne Miasta Krakowa Remont budynku – siedziby oddziału "Apteka pod Orłem" (pl. Bohaterów Getta 18), remont bieżący.			
170. Komenda Wojewódzka Policji w Krakowie Modernizacja budynku, sprzętu technicznego i infrastruktury Komisariatu V przy ul. Zamoyskiego 20-22. Cel: usprawnienie działania Policji (wykrywawczego i prewencyjnego) oraz poprawa kontaktu mieszkańców i turystów z Policją – w długoterminowym efekcie obniżenie poziomu przestępczości. Projekt inwestycyjny. Szacunkowy koszt realizacji: ok. 1.500.000 zł.				
Zabłocie	79. Dom Historii Podgórze Muzeum Podgórze w dawnym Składzie Solnym, ul. Na Zjeździe 8; Muzeum przejęłoby rolę istniejącego Domu Historii Podgórze, którego warunki lokalowe nie pozwalają na rozwinięcie szerszej działalności; powinno ono pełnić m. in. rolę „centrum” dla młodzieży, studentów, turystów i mieszkańców. Projekt inwestycyjny. Koszt: ok. 4.000.000 zł.		79. Budżet 2008: Przebudowa i rozbudowa budynku komunalnego przy ul. Na Zjeździe 8 na siedzibę Krakowskiego Biura Festiwalowego. Efekt w 2008 r.: rozpoczęta przebudowa i rozbudowa budynku.	

Zabłocie			80. V-1.15 Rewitalizacja skwerów miejskich, w tym przy ul. Na Zjeździe i Lwowskiej. Efekt w 2007r.: opracowana dokumentacja projektowa i uzyskane decyzje formalno-prawne.	
		81. S-8.10 Utworzenie Muzeum Sztuki Współczesnej.	81. S-8.10 Utworzenie Muzeum Sztuki Współczesnej. Efekt w 2007 r.: uzyskana ostateczna decyzja o pozwoleniu na adaptację Muzeum Sztuki Współczesnej, zaawansowana adaptacja Muzeum Miejsca.	
	82. Urząd Miasta Krakowa Krakowskie Centrum Nowych Technologii (ul. Lipowa 4): utworzenie Centrum Zapasowego, Centrum Zarządzania Kryzysowego i Muzeum Sprzętu Informatycznego. Cel: zwiększenie bezpieczeństwa danych informatycznych Gminy Kraków, wzrost poziomu bezpieczeństwa mieszkańców Krakowa, stworzenie nowych miejsc pracy.	82. S-8.8 E-Kraków – Krakowskie Centrum Nowych Technologii.	82. S-8.8 E-Kraków – Krakowskie Centrum Nowych Technologii. Efekt w 2007 r.: opracowane studium wykonalności.	
		83. S-2.3 Budowa terminala autobusowego w rejonie estakady ul. Wielicka – ul. Powstańców Wielkopolskich.	83. S-2.3 Budowa terminala autobusowego w rejonie estakady ul. Wielicka – ul. Powstańców Wielkopolskich. Efekt w 2007 r.: zaawansowane pozyskanie prawa do terenu	
	171. Straż Miejska Miasta Krakowa Adaptacja budynku wpisanego do rejestru zabytków i modernizacja pozostałych obiektów przy ul. Powstańców Wlkp./ul. Limanowskiego 51 w celu utworzenia siedziby jednego z oddziałów Straży Miejskiej. Cel: poprawa stanu bezpieczeństwa mieszkańców dzielnicy, skrócenie czasu interwencji, rewitalizacja zabytkowego obiektu. Projekt inwestycyjny. Koszt: 7.875.000 zł.			

Krzemionki Podgórskie, kamieniołom Liban, tereny byłego obozu Płaszów	84. Gmina Miejska Kraków Otoczenie Kopca Krakusa: uporządkowanie terenu, organizacja zieleni i utworzenie elementów infrastruktury turystycznej w celu wykorzystania walorów historycznych i widokowych. Projekt inwestycyjny. Koszt: nie podano.			
	85. Gmina Miasta Krakowa Zagospodarowanie Kamieniołomu byłej spółki LIBAN; ul. Za Torem – tworzenie przestrzeni publicznej o wysokich walorach przyrodniczych, grupującej enklawy: a) historyczną, nawiązującą do męczeństwa więźniów hitlerowskiego obozu pracy; b) rekreacyjną – utworzenie parku, zbudowanie ścianek i dróg skalnych do nauki wspinaczki, letniego i zimowego toru saneczkowego, urządzeń dla deskorolek, c) kawiarnianą w części zabytkowej budynków. Cel: poprawa stanu bezpieczeństwa, ochrona miejsca pamięci, stworzenie miejsc wypoczynku i rekreacji nie tylko dla mieszkańców dzielnicy XIII. Koszt ok. 2.000.000 zł.			
	86. Centrum Edukacji Kulturowej i Ekologicznej, Fundacja Miasta Krakowa Rewitalizacja obszaru kamieniołomu Liban, Prochowni nr 3 oraz terenów przyległych. Założenia: rekultywacja i zagospodarowanie terenów przemysłowych i uporządkowanie zieleni istniejącej, urządzenie zaplecza dla edukacji ekologicznej i kulturowej, terenów i obiektów rekreacyjno-sportowych i turystycznych, tworzenie nowych miejsc pracy (w tym dla osób zagrożonych wykluczeniem społecznym i długoterminowo bezrobotnych), promocja kultury i tradycji narodów Europy, kształtowanie postaw prospołecznych oraz tolerancji i szacunku dla innych kultur i religii. Projekt nieinwestycyjny.			
	87. Zarząd Cmentarzy Komunalnych Odnowa Starego Cmentarza Podgórskiego. Cmentarz stanowi własność Gminy Miejskiej Kraków. W roku 1993 zaplanowano w ramach ochrony cmentarza wykonanie wysokiego metalowego ogrodzenia (zrealizowano). Cmentarz jest zaniedbany i dewastowany. Konieczne jest odnowienie alei głównej, ścieżek między grobami i zdewastowanych nagrobków głównie ludzi dla Podgórze zasłużonych. Koszt: ok. 250.000-300.000 zł			

Krzemionki Podgórskie, kamieniołom Liban, tereny byłego obozu Płaszów			88. V-1.8 Zagospodarowanie terenów po dawnym obozie Płaszów. Efekt w 2007r.: przeprowadzony konkurs urbanistyczno-architektoniczny, opracowana koncepcja, złożony wniosek o wydanie decyzji ULICP.		
	89. Gmina Miejska Kraków Zagospodarowanie i uporządkowanie Parku Bonarka w rejonie ul. Puzkarskiej / Kamieńskiego. Zakres działań: oświetlenie, zieleń, ciągi komunikacyjne, elementy małej architektury. Projekt inwestycyjny. Koszt: 5.000.000 zł.				
Grzegórzki			90. III-3.17 Budowa połączenia drogowego ul. Podgórskiej z Mostem Kotlarskim. Efekt w 2007r.: zaawansowana budowa połączenia.		
				21. Grzegórzki: rewitalizacja terenów przemysłowych	
				22. Grzegórzki: zagospodarowanie terenów nad Wisłą	
	18. Gmina Miejska Kraków Zagospodarowanie Bulwarów Wiślanych, m. in. w zakresie ciągów komunikacyjnych, oświetlenia, elementów małej architektury i zieleni. Cel: ożywienie gospodarcze i społeczne, zwiększenie potencjału turystycznego i kulturalnego poprzez poprawę estetyki przestrzeni miejskiej. Projekt inwestycyjny. Koszt: nie podano				
	210. Gmina Miejska Kraków Turystyczny szlak żeglugi śródlądowej na rzece Wiśle w Krakowie i okolicach: organizacja żeglugi śródlądowej długodystansowej i na terenie Krakowa, budowa pali cumowniczych, zagospodarowanie Bulwarów Wiślanych. Koszt: 45 000 000 zł.				

Grzegórzki	255. Rada Dzielnicy II – Grzegórzki Utworzenie Parku Miejskiego na terenie obecnej Jednostki Wojskowej pomiędzy ul. Wandy, ul. Miedzianą i bulwarami wiślany- mi: zagospodarowanie w zakresie budowy ciągów komunikacyj- nych, oświetlenia, elementów małej architektury, boisk sporto- wych, utworzenie strefy gier i zabaw dla dzieci i młodzieży, rekultywacja zieleni. Projekt inwestycyjny. Koszt: nie podano.			
	256. Rada Dzielnicy II – Grzegórzki Przedłużenie ul. Podgórskiej do ul. Ofiar Dąbia. Cel: poprawa bezpieczeństwa i płynności ruchu, podniesienie jakości życia mieszkańców. Projekt inwestycyjny. Koszt: nie podano.			
	257. Rada Dzielnicy II – Grzegórzki Remont budynku mieszkalnego przy ul. Skrzatów 3 ujętego w gminnej ewidencji zabytków. Cel: Poprawa jakości życia mieszkańców oraz podniesienie estetyki budynku. Projekt inwestycyjny. Koszt: nie podano.			
	258. Rada Dzielnicy II – Grzegórzki Modernizacja wiaduktu kolejowego przy Al. Pokoju: wzmocnie- nie nasypu, wymiana podkładów i szyn. Cel: poprawa płynności komunikacyjnej i bezpieczeństwa, obniżenie poziomu hałasu, podniesienie jakości życia mieszkańców. Projekt inwestycyjny. Koszt: nie podano.			
	259. Rada Dzielnicy II – Grzegórzki Modernizacja Al. Pokoju z budową ścieżki rowerowej po stronie parzystej. Cel: Poprawa stanu technicznego drogi i ciągu komu- nikacyjnego, podniesienie jakości życia mieszkańców, poprawa bezpieczeństwa, stworzenie miejsc do wypoczynku i rekreacji dla mieszkańców. Projekt inwestycyjny. Koszt: nie podano.			
	260. Rada Dzielnicy II – Grzegórzki Modernizacja ul. Ofiar Dąbia. Cel: Poprawa bezpieczeństwa i stanu technicznego ciągu komunikacyjnego, podniesienie jakości życia mieszkańców. Projekt inwestycyjny. Koszt: nie podano.			
Staw Płaszowski			23. Staw Płaszowski: zagospoda- rowanie terenów w kontekście przestrzennym z Zalewem Bagry	

Mateczny	91. Komenda Miejska Państwowej Straży Pożarnej Modernizacja zespołu obiektów JRG nr 2, ul. Rzemieślnicza 10: modernizacja budynku i ocieplenie elewacji, wymiana bram garażowych. Projekt inwestycyjny. Koszt: 550.000 zł.			
				24. Rewitalizacja terenów przy Zakł. Przyrodniczo-Lecznicznym
Ludwinów	46. Gmina Miejska Kraków Budowa kładki pieszo-rowerowej przez Wisłę „Kazimierz – Ludwinów” w rejonie ul. Wietora i ul. Ludwikowskiej. Projekt inwestycyjny. Koszt: nie podano.			
	92. Gmina Miejska Kraków Przebudowa ul. Konopnickiej na odcinku od wlotu do tuneli pod mostem Grunwaldzkim do mostu Dębnickiego na dł. ok. 650 m. Projekt inwestycyjny. Finansowanie ze środków własnych Miasta: 2007r.: 5.000.000 zł; 2008r.: 2.295.000 zł; 2009r.: 11.000.000 zł		92. III-3.1 Przebudowa ul. Konopnickiej. Efekt w 2007r.: przebudowany odcinek od wlotu do tuneli pod mostem Grunwaldzkim do mostu Dębnickiego.	
	72. Gmina Miejska Kraków Modernizacja Ronda Grunwaldzkiego w ramach modernizacji ul. Konopnickiej. Projekt inwestycyjny. Finansowanie ze środków własnych Miasta.			
	40. Gmina Miejska Kraków Modernizacja mostu Grunwaldzkiego w ramach modernizacji ul. Konopnickiej. Projekt inwestycyjny. Finansowanie ze środków własnych Miasta.			
	18. Gmina Miejska Kraków Zagospodarowanie Bulwarów Wiślanych, m. in. w zakresie cią- gów komunikacyjnych, oświetlenia, elementów małej architektu- ry i zieleni. Cel: ożywienie gospodarcze i społeczne, zwiększenie potencjału turystycznego i kulturalnego poprzez poprawę estety- ki przestrzeni miejskiej. Projekt inwestycyjny. Koszt: nie podano			
	210. Gmina Miejska Kraków Turystyczny szlak żeglugi śródlądowej na rzece Wiśle w Krako- wie i okolicach: organizacja żeglugi śródlądowej długodystanso- wej (poza granice miasta) i na terenie Krakowa (tzw. tramwaj wodny), budowa pali cumowniczych, zagospodarowanie Bul- warów Wiślanych. Koszt: 45.000.000 zł.			

Cały Zespół II	93. Miejskie Przedsiębiorstwo Energetyki Ciepłej S.A. Ucieplnienie w oparciu o miejską sieć ciepłowniczą obszaru obejmującego Zespół II; Stare Podgórze, Zabłocie, Liban – Park „Krzemionki Krakowskie”, Bonarka, Stoczniovców, Rydlówka/ Mateczny, Grzegórzki, Cystersów, Dąbie. Przedsięwzięcie wymaga wykonania sieci ciepłowniczych.			
		57. S-8.7 Budowa Krakowskiego Centrum Obsługi Mieszkańca, Przedsiębiorcy i Inwestora;		
	94. Małopolski Instytut Kultury „Autoportret. Debaty” – cykl debat społecznych na temat zagospodarowania rewitalizowanych przestrzeni publicznych w Podgórzu w ramach współpracy między mieszkańcami, architektami oraz samorządem. Cel: wypracowanie metody konsultacji społecznych. Koszt debaty w Podgórzu: 8500 zł.			
W obszarach sąsiednich		95. S-0.2 Budowa Centrum Kongresowego przy Rondzie Grunwaldzkim.	95. S-0.2 Budowa Centrum Kongresowego przy Rondzie Grunwaldzkim. Efekt w 2007 r.: opracowana koncepcja urbanistyczno-architektoniczna.	
		96. S-5. I Budowa ul. Kuklińskiego;	96. S-5. I Budowa ul. Kuklińskiego wraz z estakadą w ciągu ulic: Powstańców Wlkp. i Nowohuczką. Efekt w 2007 r.: uzyskana ostateczne decyzje o ŚU i ULD, złożony wniosek o wydanie decyzji o pozwoleniu na budowę, pozyskane prawo do terenu.	
	98. Małopolski Zarząd Melioracji i Urządzeń Wodnych. Przebudowa wałów przeciwpowodziowych Wisły wraz z odwodnieniem zawala od st. Dąbie do st. Przewóz, budowa ciągu pieszo–spacerowego na koronie przebudowanych obwałowań. Cel: zmniejszenie zagrożenia powodziowego, rozwój przedmiotowych terenów. Projekt inwestycyjny. Koszt: nie podano.			

W obszarach sąsiednich		97. S-5.4, S-5.5 Budowa przedłużenia ul. Meissnera, etap I i etap II;	97. S-5.4 Budowa przedłużenia ul. Meissnera, etap I. S-5.4 Budowa przedłużenia ul. Meissnera, etap II. Efekt w 2007 r.: pozyskane prawo do terenu i rozpoczęta budowa pierwszego odcinka, uzyskana ostateczna decyzja o ŚU, złożony kompletny wniosek o wydanie decyzji o ULD, uzyskana ostateczna decyzja lokalizacyjna dla budowy drogi dojazdowej do C.H. Plaza, sporządzany MPZP obszaru ul. Meissnera etap II.	
	172. Komenda Wojewódzka Policji w Krakowie „Infrastruktura Policji w służbie dla Krakowa I” – Modernizacja budynków, sprzętu technicznego i infrastruktury, ul. Mogilska 109. Cel: usprawnienie działania Policji (wykrywawczego i prewencyjnego), poprawa kontaktu mieszkańców i turystów z Policją. Efekt długoterminowy: obniżenie poziomu przestępczości. Projekt inwestycyjny. Szacunkowy koszt: ok. 12.000.000 zł.			
	271. Rada Dzielnicy II – Grzegórzki Rewitalizacja skweru położonego pomiędzy al. Powstania Warszawskiego, a ul. Przy Rondzie: remont alejek spacerowych, elementów małej architektury, utworzenie ogródka jordanowskiego, rekultywacja zieleni. Cel: Stworzenie miejsc do wypoczynku i rekreacji. Projekt inwestycyjny. Koszt: nie podano.			
	272. Rada Dzielnicy II – Grzegórzki Rewitalizacja obszaru z zabudową mieszkaniową wzdłuż ulicy Mogilskiej: remonty i ocieplenie elewacji, remonty chodników, parkingów, dróg osiedlowych i miejskich, rekultywacja zieleni, modernizacja urządzeń małej architektury (plac zabaw). Cel: Poprawa stanu technicznego i estetyki, podniesienie jakości życia mieszkańców. Projekt inwestycyjny. Koszt: nie podano.			

W obszarach sąsiednich	<p>273. Rada Dzielnicy II – Grzegórzki</p> <p>Remont i modernizacja budynku Młodzieżowego Domu Kultury przy ul. Grunwaldzkiej 5. Cel: poprawa warunków lokalowych domu kultury oraz podniesienie jego estetyki. Poprzez adaptację niewykorzystanych pomieszczeń na sale do zajęć stworzenie szansy większej grupie dzieci i młodzieży na rozwój zainteresowań i uzdolnień. Projekt inwestycyjny. Koszt: nie podano.</p>			
	<p>274. Rada Dzielnicy II – Grzegórzki</p> <p>Remont i modernizacja tarasu i schodów Dziennego Ośrodka Socjoterapii „Na Mogilskiej” ul. Mogilska 58: zagospodarowanie estetyczne i funkcjonalne (podjazd dla osób niepełnosprawnych, oświetlenie). Cel: umożliwienie dogodnego i bezpiecznego dojścia do „Siemachy”. Projekt inwestycyjny. Koszt: nie podano.</p>			
	<p>275. Rada Dzielnicy II – Grzegórzki</p> <p>Modernizacja budynku oraz zagospodarowanie terenu Szkoły Podstawowej nr 38 im. Bractwa Kurkowego przy ul. F. Nullo 23: remont elewacji wraz z ociepleniem budynku, remont wnętrza, wymiana instalacji i stolarki okiennej, remont chodników wewnętrznych, ogrodzenia, budowa boisk wielofunkcyjnych, rekultywacja zieleni. Cel: Poprawa warunków lokalowych szkoły, poprawa estetyki, stworzenie możliwości spędzania wolnego czasu dla dzieci i młodzieży. Projekt inwestycyjny. Koszt: nie podano.</p>			
	<p>276. Rada Dzielnicy II – Grzegórzki</p> <p>Modernizacja budynku oraz zagospodarowanie terenu XIII Liceum Ogólnokształcącego, ul. Sądowa 4: remont wnętrza i elewacji wraz z ociepleniem, wymiana instalacji, adaptacja mieszkania służbowego na potrzeby szkoły, remont parkingu, chodników wewnętrznych, ogrodzenia, budowa boisk wielofunkcyjnych, rekultywacja zieleni. Cel: Poprawa warunków lokalowych, poprawa estetyki, stworzenie możliwości spędzania wolnego czasu dla dzieci i młodzieży. Projekt inwestycyjny. Koszt: nie podano.</p>			
	<p>277. XIII Liceum Ogólnokształcące im. Boh. Westerplatte, ul. Sądowa 4.</p> <p>Modernizacja boisk szkolnych, terenów zielonych na terenie szkoły, remont chodników i placu przed głównym wejściem. Projekt inwestycyjny. Koszt 65.000 zł.</p>			

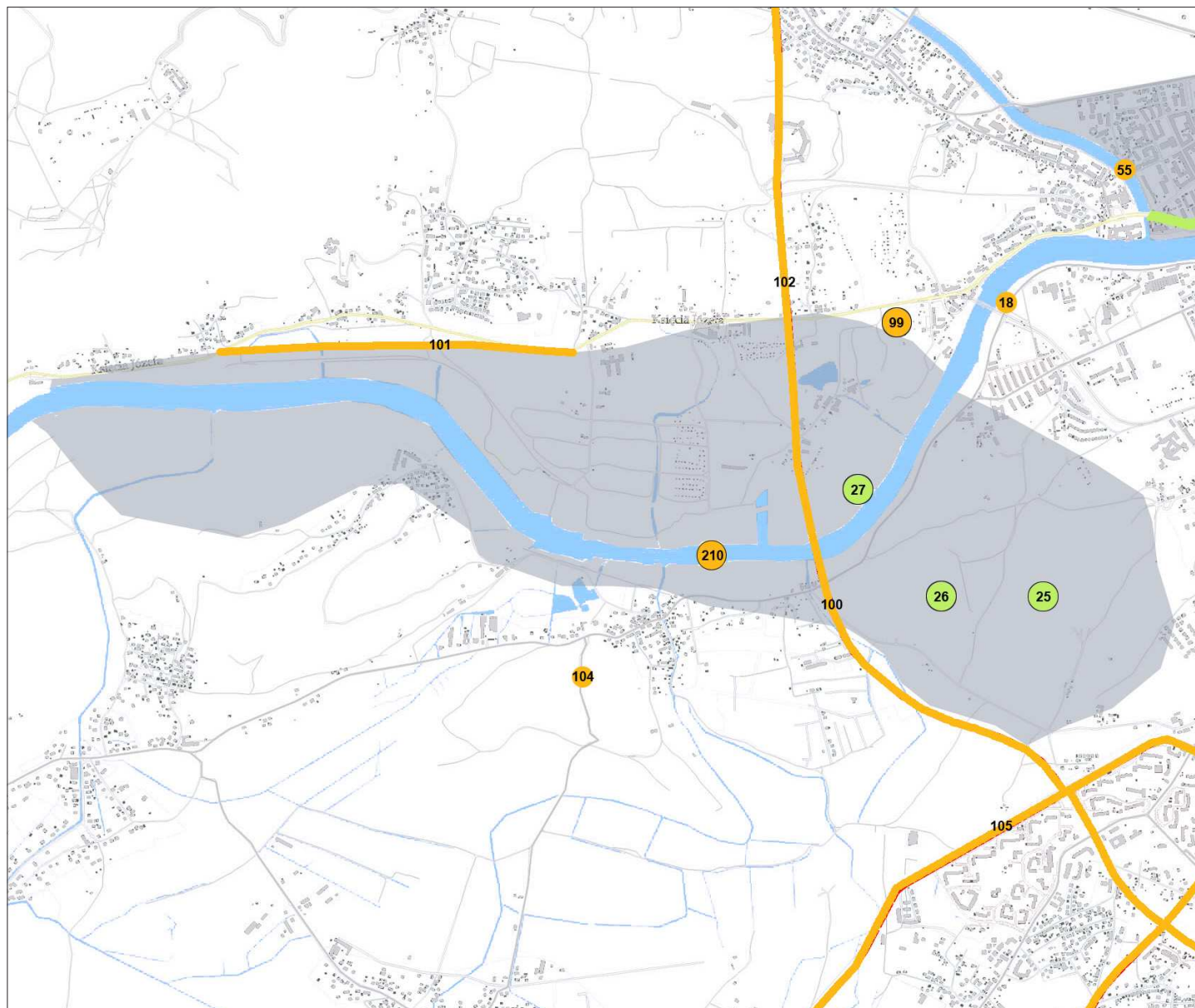
W obszarach sąsiednich	<p>278. Rada Dzielnicy II – Grzegórzki Rozbudowa i nadbudowa zespołu budynków przy ul. Kordylewskiego 14 na potrzeby utworzenia domu Całodziennej Opieki dla Osób Starszych i Samotnych: wykończenie stanu surowego i wyposażenie budynków. Cel: Stworzenie możliwości całodziennej opieki dla osób starszych i samotnych. Projekt inwestycyjny. Koszt: nie podano.</p>			
	<p>279. Rada Dzielnicy II – Grzegórzki Modernizacja budynku i zagospodarowanie terenu Przedszkola „Pod Gwiazdkami” przy ul. Szafera 2: remont budynku i elewacji wraz z ociepleniem, wymiana stolarki okiennej i instalacji, remont chodników wewnętrznych i ogrodzenia, modernizacja ogródka jordanowskiego, rekultywacja zieleni. Cel: Poprawa warunków lokalowych oraz estetyki budynku i otoczenia, poprawa jakości pracy przedszkola. Projekt inwestycyjny. Koszt: nie podano.</p>			
	<p>280. Rada Dzielnicy II – Grzegórzki Rewitalizacja kwartału z zabudową mieszkaniową ograniczonego ulicami: Al. Pokoju, Al. Powstania Warszawskiego, ul. Mogińska, ul. F. Nullo: remonty elewacji wraz z ociepleniem, remonty parkingów, chodników i dróg osiedlowych i miejskich, rekultywacja zieleni, remonty urządzeń małej architektury (place zabaw). Cel: Poprawa stanu technicznego i estetyki zniszczonych budynków mieszkalnych oraz ciągów komunikacyjnych, podniesienie jakości życia mieszkańców. Projekt inwestycyjny. Koszt: nie podano.</p>			
	<p>281. Rada Dzielnicy II – Grzegórzki Budowa boiska wielofunkcyjnego na terenie Krakowskiego Szkolnego Ośrodka Sportowego przy ul. Powst. Warszawskiego 6, pokrycie boiska balonem. Cel: Stworzenie możliwości spędzania wolnego czasu dla dzieci i młodzieży poprzez korzystanie z nowoczesnych obiektów sportowych. Projekt inwestycyjny. Koszt: nie podano.</p>			
	<p>282. Rada Dzielnicy II – Grzegórzki Modernizacja budynku oraz zagospodarowanie terenu Przychodni Lekarskiej, przy Al. Pokoju 4: remont wnętrza i elewacji wraz z ociepleniem, remonty chodników, parkingów i dróg wewnętrznych, rekultywacja zieleni. Cel: Poprawa warunków świadczenia usług zdrowotnych dla mieszkańców, poprawa estetyki budynku i otoczenia. Projekt inwestycyjny. Koszt: nie podano.</p>			



W obszarach sąsiednich	<p>283. Rada Dzielnicy II – Grzegórzki Modernizacja budynków i zagospodarowanie terenu Przychodni Lekarskich przy Al. Pokoju 2 i 2a: remonty wewnątrz i elewacji wraz z ociepleniem, remonty chodników, parkingów i dróg wewnętrznych, rekultywacja zieleni. Cel: Poprawa warunków świadczenia usług zdrowotnych dla mieszkańców, poprawa estetyki. Projekt inwestycyjny. Koszt: nie podano.</p>			
	<p>284. Rada Dzielnicy II – Grzegórzki Rewitalizacja kwartału z zabudową mieszkaniową ograniczonego ulicami: al. Pokoju, ul. Rogozińskiego, ul. Grzegórzecka, ul. Fabryczna: remont i ocieplenie elewacji, remont parkingów, chodników i dróg osiedlowych i miejskich, rekultywacja zieleni, remont urządzeń małej architektury (plac zabaw). Cel: Poprawa stanu technicznego i estetyki, podniesienie jakości życia mieszkańców. Projekt inwestycyjny. Koszt: nie podano.</p>			
	<p>285. Rada Dzielnicy II – Grzegórzki Remont chodnika oraz budowa oświetlenia wokół kościoła św. Kazimierza, ul. Bobrowskiego. Cel: Poprawa estetyki, zwiększenie bezpieczeństwa. Projekt inwestycyjny. Koszt: nie podano.</p>			
	<p>286. Rada Dzielnicy II – Grzegórzki Zagospodarowanie brzegów rzeki Białuchy: uporządkowanie terenu, budowa ścieżek spacerowych i rowerowych, budowa oświetlenia, rekultywacja zieleni. Cel: Utworzenie nowej przestrzeni publicznej do wypoczynku i rekreacji dla mieszkańców Krakowa. Projekt inwestycyjny. Koszt: nie podano.</p>			
	<p>287. Rada Dzielnicy II – Grzegórzki Budowa chodnika przy ul. Kosynierów. Cel: Poprawa bezpieczeństwa i jakości życia mieszkańców. Projekt inwestycyjny. Koszt: nie podano.</p>			
	<p>288. Rada Dzielnicy II – Grzegórzki Remont i modernizacja nawierzchni ul. Zwycięstwa. Cel: Poprawa stanu technicznego ulicy, poprawa bezpieczeństwa i jakości życia mieszkańców. Projekt inwestycyjny. Koszt: nie podano.</p>			

W obszarach sąsiednich	<p>289. Rada Dzielnicy II – Grzegórzki Modernizacja budynku i zagospodarowanie terenu przy Przedszkolu Samorządowym nr 124, ul. Zwycięstwa 22: remont wnętrza i elewacji wraz z ociepleniem, wymiana stolarki okiennej i instalacji, remont tarasów, murków i chodników wewnętrznych, rekultywacja zieleni. Cel: Poprawa warunków lokalowych, poprawa estetyki budynku i otoczenia, podniesienie jakości pracy przedszkola. Projekt inwestycyjny. Koszt: nie podano.</p>			
	<p>290. Rada Dzielnicy II – Grzegórzki Modernizacja i wyposażenie placu zabaw przy ul. Zwycięstwa, rekultywacja zieleni. Cel: Umożliwienie mieszkańcom, a w szczególności dzieciom i młodzieży, korzystania z bazy sportowo-rekreacyjnej, poprawa bezpieczeństwa i jakości życia mieszkańców. Projekt inwestycyjny. Koszt: nie podano.</p>			
	<p>291. Rada Dzielnicy II – Grzegórzki Modernizacja budynku i zagospodarowanie terenu przy Żłobku Samorządowym nr 19, ul. Świtezianki 7: remont wnętrza i elewacji wraz z ociepleniem, wymiana instalacji, remont chodników wewnętrznych, budowa podjazdu dla niepełnosprawnych, rekultywacja zieleni. Cel: Poprawa warunków lokalowych, estetyki budynku i otoczenia, podniesienie jakości pracy żłobka. Projekt inwestycyjny. Koszt: nie podano.</p>			
	<p>245. Rada Dzielnicy II – Grzegórzki Modernizacja budynku i zagospodarowanie terenu przy Gimnazjum nr 7 przy ul. Jachowicza 5: remont wnętrza i elewacji wraz z ociepleniem, wymiana stolarki okiennej i instalacji, remont chodników wewnętrznych, budowa boisk, rekultywacja zieleni. Cel: Poprawa warunków lokalowych szkoły, poprawa estetyki, stworzenie możliwości spędzania wolnego czasu dla dzieci i młodzieży. Projekt inwestycyjny. Koszt: nie podano.</p>			
	<p>246. Rada Dzielnicy II – Grzegórzki Remont i modernizacja nawierzchni i konstrukcji mostu na rzece Białusze. Cel: Poprawa stanu technicznego mostu, drogi i ciągu komunikacyjnego, podniesienie jakości życia mieszkańców, poprawa bezpieczeństwa. Projekt inwestycyjny. Koszt: nie podano.</p>			

W obszarach sąsiednich	<p>247. Rada Dzielnicy II – Grzegórzki Wyremontowanie i wyposażenie placu zabaw przy ul. Bajecznej, rekultywacja zieleni. Cel: Udostępnienie mieszkańcom, w szczególności dzieciom i młodzieży, nowej bazy sportowo-rekreacyjnej, poprawa bezpieczeństwa, podniesienie jakości życia mieszkańców. Projekt inwestycyjny. Koszt: nie podano.</p>			
	<p>248. Rada Dzielnicy II – Grzegórzki Modernizacja budynku i zagospodarowanie terenu przy Przedszkolu Samorządowym nr 79 przy ul. Widok 23: remont budynku i elewacji wraz z ociepleniem, wymiana stolarki okiennej i instalacji, remont wejścia, tarasu i chodników wewnętrznych, rekultywacja zieleni. Cel: Poprawa warunków lokalowych i estetyki, podniesienie jakości pracy przedszkola. Projekt inwestycyjny. Koszt: nie podano.</p>			
	<p>249. Rada Dzielnicy II – Grzegórzki Modernizacja budynku oraz zagospodarowanie terenu Niepublicznej Przychodni Zakładu Opieki Zdrowotnej, ul. Widok 31: remont wnętrza, chodników, parkingów i dróg wewnętrznych oraz dojścia, założenie podnośnika dla osób niepełnosprawnych, rekultywacja zieleni. Cel: Poprawa warunków świadczenia usług zdrowotnych, poprawa estetyki i bezpieczeństwa. Projekt inwestycyjny. Koszt: nie podano.</p>			
	<p>250. Rada Dzielnicy II – Grzegórzki Modernizacja budynku i zagospodarowanie terenu Szkoły Podstawowej nr 18 przy ul. Półkole 11: remont wnętrza i elewacji wraz z ociepleniem, wymiana stolarki okiennej i instalacji, remont chodników wewnętrznych i wejścia, budowa boiska, rekultywacja zieleni. Cel: Poprawa warunków lokalowych, poprawa estetyki, stworzenie możliwości spędzania wolnego czasu dla dzieci i młodzieży. Projekt inwestycyjny. Koszt: nie podano.</p>			
	<p>251. Rada Dzielnicy II – Grzegórzki Wyposażenie placu zabaw przy Parku Dąbie w urządzenia dla dzieci i młodzieży, rekultywacja zieleni. Cel: Udostępnienie nowej bazy sportowo-rekreacyjnej, poprawa bezpieczeństwa, podniesienie jakości życia mieszkańców. Projekt inwestycyjny. Koszt: nie podano.</p>			

Zespół III



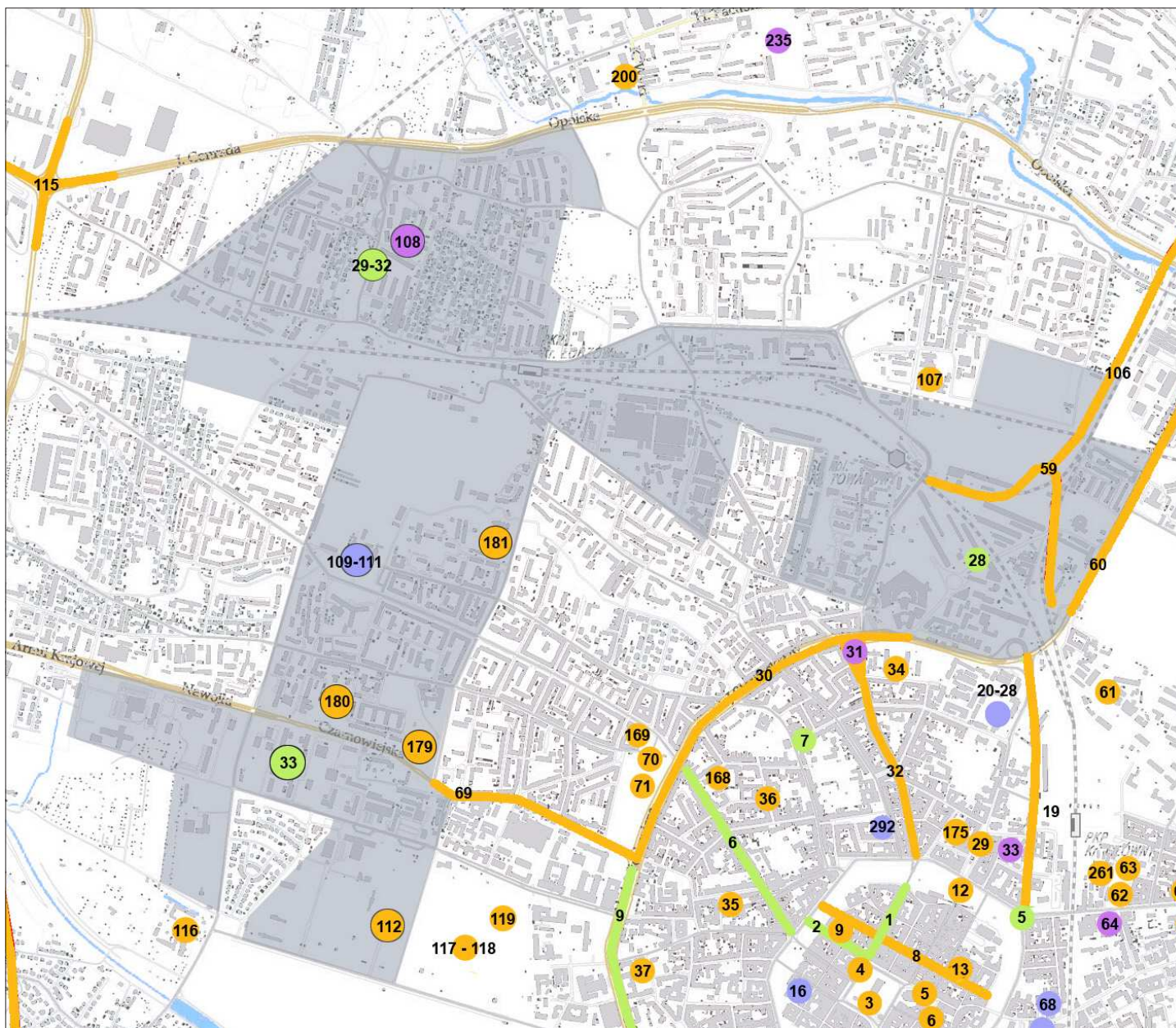
-  Projekty przewidziane do realizacji w Budżecie Miasta na rok 2007, w WPI 2007-2016 oraz zgłoszone przez jednostki Miasta Krakowa
-  Propozycje autorów Programu





Zespół III: Zakrzówek, Polnych Kwiatów

JEDN. ADM.	KARTY PROJEKTOW	WPI	BUDŻET MIASTA NA ROK 2007	AUTORZY PROGRAMU
Zakrzówek		99. S-3.7 Budowa linii tramwajowej "Zwierzynieckiej" wraz z terminalem autobusowym i parkingiem Park + Ride		
		100. S-4.4 Budowa Trasy Pychowickiej	100. S-4.4 Budowa Trasy Pychowickiej. Efekt w 2007 r.: złożony kompletny wniosek o wydanie decyzji o ŚU, zaawansowane pozyskiwanie prawa do terenu.	
				25. Zagospodarowanie terenów zielonych nad Zalewem Zakrzówek jako terenów rekreacyjnych
				26. Zagospodarowanie terenów wojskowych pod nowe funkcje użytkowe
Polnych Kwiatów		101. S-6.2 Budowa nowego odcinka ul. Księcia Józefa;	101. S-6.2 Budowa nowego odcinka ul. Księcia Józefa, Efekt w 2007 r.: zaawansowana budowa ulicy.	
		102. S-4.3 Budowa Trasy Zwierzynieckiej	102. S-4.3 Budowa Trasy Zwierzynieckiej. Efekt w 2007 r.: złożony kompletny wniosek o wydanie decyzji o ŚU.	
				27. Zagospodarowanie terenów zielonych wzdłuż nabrzeża Wisły jako terenów rekreacyjnych

Cały Zespól III	<p>103. Miejskie Przedsiębiorstwo Energetyki Ciepłej S.A. Ucieplownienie w oparciu o miejską sieć ciepłowniczą obszaru obejmującego rejon ulic: Sadowej, Tynieckiej, Praskiej, Św. Jacka, Pychowickiej (w oparciu o sieć ciepłowniczą magistrali „Skawina -Kraków”). Zasilanie poprzez budowę sieci odgałęźnych, rozbudowę istniejącego układu sieci ciepłowniczych lub wykonanie bezpośrednich przyłączy c.o. do obiektów; Cel: uporządkowanie gospodarki ciepłej oraz jej efektywności. Minimalizacja skutków emisji szkodliwych substancji zanieczyszczających środowisko poprzez likwidację nieekologicznych źródeł ciepła.</p>			
	<p>18. Gmina Miejska Kraków Zagospodarowanie Bulwarów Wiślanych, m. in. w zakresie ciągów komunikacyjnych, oświetlenia, elementów małej architektury i zieleni. Cel: ożywienie gospodarcze i społeczne, zwiększenie potencjału turystycznego i kulturalnego poprzez poprawę estetyki przestrzeni miejskiej. Projekt inwestycyjny. Koszt: nie podano</p>			
	<p>210. Gmina Miejska Kraków Turystyczny szlak żeglugi śródlądowej na rzece Wiśle w Krakowie i okolicach: organizacja żeglugi śródlądowej długodystansowej i na terenie Krakowa, budowa pali cumowniczych, zagospodarowanie Bulwarów Wiślanych. Koszt: 45.000.000 zł.</p>			
W obszarach sąsiednich	<p>104. Gmina Miejska Kraków Rekonstrukcja Parku Podworskiego (rejon ul. Skotnickiej). Zakres działań: ciągi komunikacyjne, zieleń, oświetlenie, elementy małej architektury. Projekt inwestycyjny. Koszt: 4.000.000 zł;</p>		<p>104. V-1.11 Rekonstrukcja Parku Podworskiego, ul. Skotnicka. Efekt w 2007r.: rozpoczęcie realizacji zadania.</p>	
		<p>105. S-3.1 Przebudowa ciągu drogowego ul. Grota-Roweckiego – ul. Bobrzyńskiego oraz budowa linii tramwajowej do III Kampusu UJ wraz z terminalem autobusowym.</p>	<p>105. S-3.1 Przebudowa ciągu drogowego ul. Grota-Roweckiego – ul. Bobrzyńskiego oraz budowa linii tramwajowej do III Kampusu UJ wraz z terminalem autobusowym. Efekt w 2007 r.: uzyskana ostateczna decyzja o ŚU, złożony kompletny wniosek o wydanie decyzji o ULD, zaawansowane pozyskanie prawa do terenu.</p>	

Zespół IV



-  Projekty przewidziane do realizacji w Budżecie Miasta na rok 2007, w WPI 2007-2016 oraz zgłoszone przez jednostki Miasta Krakowa
-  Projekty zgłoszone przez szkoły wyższe, instytucje kultury, nauki, organizacje pozarządowe
-  Projekty zgłoszone przez spółki z o. o.
-  Propozycje autorów Programu

Zespół IV: Dworzec-Wschód, Krowdrza/Prądnicza, Azory, Głowackiego / Kijowska, Armii Krajowej, Miasteczko Studenckie, Cichy Kącik

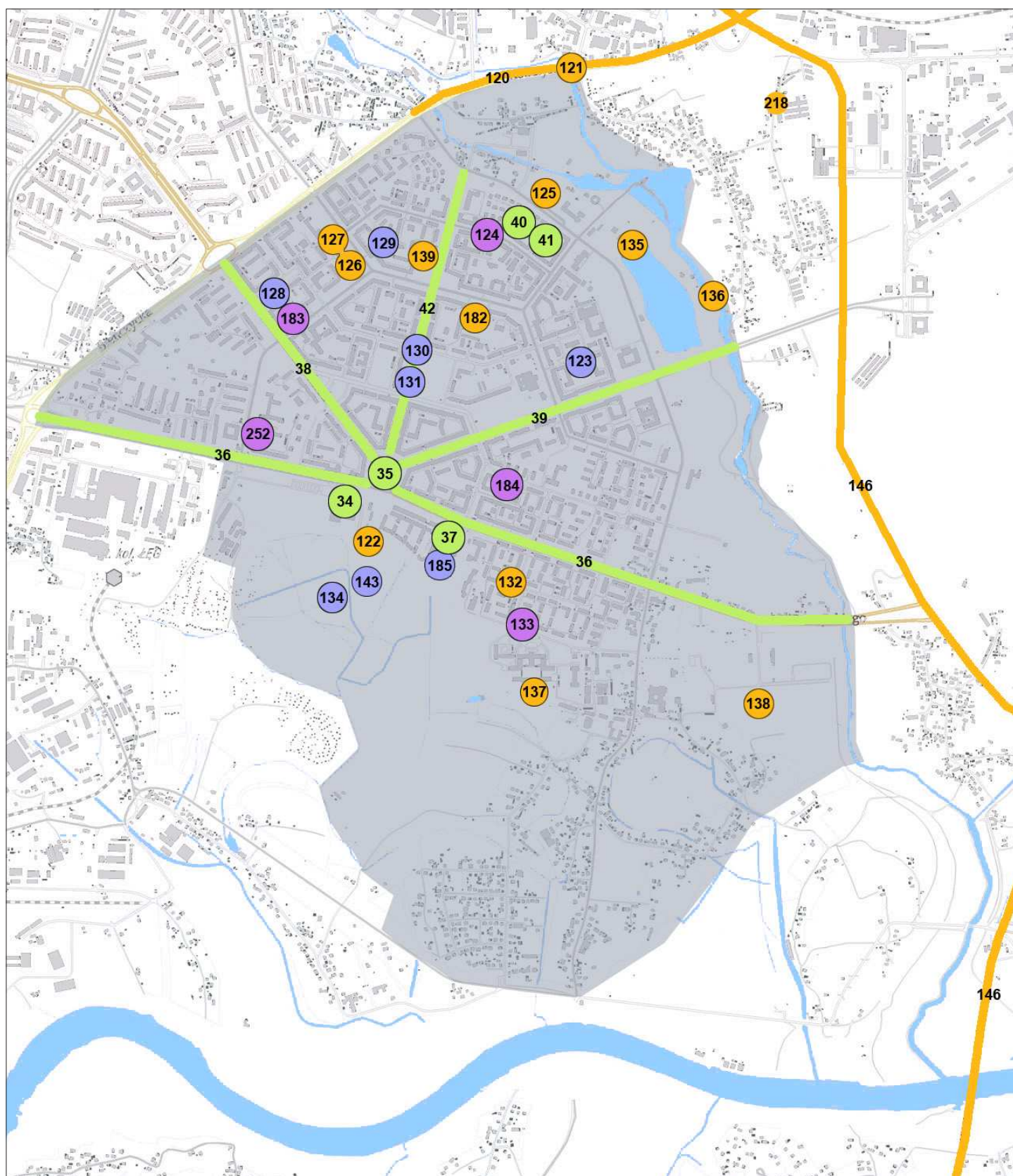
JEDN. ADM.	KARTY PROJEKTOW	WPI	BUDŻET MIASTA NA ROK 2007	AUTORZY PROGRAMU
Krowdrza / Prądnicza	59. Gmina Miejska Kraków Budowa ul. Miłosza: przedłużenie ul. Wita Stwosza do ul. Twardego, w tym budowa przekroczenia linii kolejowej i tramwajowej. Budowa chodników, ścieżek rowerowych i uzbrojenia. Projekt inwestycyjny. Finansowanie ze środków własnych Miasta: 2007r.: 5.000.000 zł; 2008r.: 2.295.000 zł; 2009r.: 11.000.000 zł	59. S-5.6 Budowa ul. Miłosza	59. S-5.6 Budowa ul. Miłosza. Efekt w 2007 r.: Uzyskana ostateczna decyzja o ULICP, rozpoczęte pozyskiwanie prawa do terenu	28. Rewitalizacja terenów pokolejowych, przemysłowych i poprzemysłowych
		60. S-2.2 Przebudowa Al. 29 Listopada		
		106. S-5.7 Budowa Trasy Galicyjskiej	106. S-5.7 Budowa Trasy Galicyjskiej Efekt w 2007 r.: uzyskana ostateczna decyzja o ŚU, złożony kompletny wniosek o wydanie decyzji o ULD.	
Azory	108. Spółdzielnia Mieszkaniowa „Krakus” Osiedle Azory – modernizacja instalacji c. o.: wymiana węzłów ciepłych, wykonanie instalacji centralnej ciepłej wody z zastosowaniem alternatywnego do gazu źródła energii. Cel: likwidacja niebezpieczeństwa występowania zatruc tlenkiem węgla; modernizacja przestarzałej instalacji c. o. poprzez wprowadzenie nowoczesnych technologii. Realizacja została rozpoczęta. Koszt: 5.840.000 zł.			
				29. Uporządkowanie i zagospodarowanie przestrzeni publicznych
				30. Poprawa jakości otoczenia mieszkaniowego
				31. Odnowa substancji budowlanej
				32. Programy wsparcia na rzecz integracji mieszkańców, na rzecz dzieci i młodzieży





między Głowackiego a Kijowska	I 09. Politechnika Krakowska Modernizacja elewacji Pałacu w Łobzowie spełniającego funkcje dydaktyczne dla Wydz. Architektury i Wydz. Fizyki, Matematyki i Informatyki Stosowanej. Cel: Poprawa jakości i warunków kształcenia. Projekt inwestycyjny. Koszt: 10.000.000 zł.			
	I 10. Politechnika Krakowska Adaptacja Pałacu w Łobzowie dla potrzeb Wydz. Architektury i Wydz. Fizyki, Matematyki i Informatyki Stosowanej; przystosowanie pomieszczeń do celów dydaktycznych. Projekt inwestycyjny. Koszt: 20.000.000 zł.			
	I 11. Politechnika Krakowska Rewitalizacja parku przy Pałacu w Łobzowie; Cel: właściwe zagospodarowanie terenu, poprawa jakości przestrzeni. Projekt inwestycyjny. Koszt: 6.000.000 zł			
	I 79. Gmina Miejska Kraków Budowa sali gminastycznej przy Zespole Szkół Ogólnokształcących Integracyjnych nr 1, Al. Kijowska 3. Projekt inwestycyjny. Koszt: nie podano.			
	I 80. Gmina Miejska Kraków Modernizacja boisk przyszkolnych przy VII Liceum Ogólnokształcącym, ul. Skarbińskiego 5. Projekt inwestycyjny. Koszt: nie podano.			
	I 81. Gmina Miejska Kraków Modernizacja boisk przyszkolnych przy XXXI Liceum Ogólnokształcącym, ul. Zakątek 2. Projekt inwestycyjny. Koszt: nie podano.			
Cichy Kąć		I 12. S-8.3 Modernizacja miejskiego stadionu piłkarskiego "Wisła Kraków";	I 12. S-8.3 Modernizacja miejskiego stadionu piłkarskiego "Wisła Kraków". Efekt w 2007 r.: wybudowana i przekazana do użytkowania trybuna północna.	
				33. Projekt modelowy w Miasieczku Studenckim: rewitalizacja przestrzeni publicznej wybranego kwartalu

Cały zespół IV	<p>I 13. Miejskie Przedsiębiorstwo Energetyki Ciepłej S.A. Ucieplnienie w oparciu o miejską sieć ciepłowniczą obszaru: Krowodrza/Prądnicka – cz. Wschodnia (Wrocławska pn. – Radzikowskiego), Głowackiego, os. Azory, Armii Krajowej – w oparciu o miejską sieć ciepłowniczą. Zasilanie w ciepło poszczególnych obiektów poprzez rozbudowę istniejącego układu lub wykonanie bezpośrednich przyłączy c.o. dla obiektów.</p>			
W obszarach sąsiednich	<p>I 07. Szpital Miejski Specjalistyczny im. G. Narutowicza Zagospodarowanie terenu wokół szpitala (Prądnicka 35-37). Cel: stworzenie właściwej infrastruktury technicznej dla potrzeb społeczności korzystającej z usług szpitala: budowa parkingów, dróg dojazdowych, lądowiska dla śmigłowców, obiektów dozorowych, ciepłej sieni, wraz z towarzyszącymi pracami instalacji elektrycznej i sanitarnej. Koszt ok. 10.000.000 zł</p>		<p>I 07. I-1.1 Modernizacja Szpitala Miejskiego Specjalistycznego im. G. Narutowicza. Efekt w 2007 r.: zakończony Program Termomodernizacji Szpitala, zmodernizowany Oddz. Urologii</p>	
		<p>I 9. S-1.3 Układ komunikacyjny na terenie KCK – strona zachodnia wraz z tunelem drogowym W-Z;</p>	<p>I 9. S-1.3 Układ komunikacyjny na terenie KCK – strona zachodnia wraz z tunelem drogowym W-Z. Efekt w 2007 r.: zakończona, oddana do eksploatacji i rozliczona finansowo inwestycja.</p>	
		<p>61. S-8.11 Modernizacja Muzeum Armii Krajowej</p>	<p>61. S-8.11 Modernizacja Muzeum Armii Krajowej. Efekt w 2007 r.: uzyskana ostateczna decyzja o pozwoleniu na budowę.</p>	
		<p>69. S-2.1 Budowa trzeciego pasa ruchu dla autobusów w ul. Czarnowiejskiej</p>		
		<p>I 14. S-5.9 Budowa Trasy Balickiej</p>		

W obszarach sąsiednich		I15. S-6.5 Rozbudowa skrzyżowania Rondo Ofiar Katynia,	I15. S-6.5 Rozbudowa skrzyżowania ulic: Conrada, Radzikowskiego, Armii Krajowej, Jasnogórskiej (Rondo Ofiar Katynia). Efekt w 2007 r.: uzyskana ostateczna decyzja o ULD.	
		I02. S-4.3 Budowa Trasy Zwierzynieckiej	I02. S-4.3 Budowa Trasy Zwierzynieckiej. Efekt w 2007 r.: złożony kompletny wniosek o wydanie decyzji o ŚU.	
		I16. S-0.4 Budowa Centrum Koncertowego (Cichy Kącik);	I16. S-0.4 Centrum Koncertowe (Cichy Kącik), Efekt w 2007 r.: uregulowana forma prawna własności terenu.	
	I17. Rewaloryzacja Parku Jordana (przy Błoniach); zakres: modernizacja ogrodzenia, ciągów komunikacyjnych, zieleni, elementów małej architektury, ścieżki zdrowia, ścieżki ornitologicznej, utworzenie placu zabaw i gier zespołowych. Projekt inwestycyjny, koszt: 22.000.000 zł.		I17. V-1.16 Budowa i rewitalizacja parków miejskich. Efekt w 2007r.: zrewitalizowany Park Jordana w następnym etapie.	
			I18. V-1.17 Rewaloryzacja Parku Jordana, Efekt w 2007 r.: zaawansowana rewaloryzacja Parku.	
			I19. VIII-I.15 Rozbudowa obiektu w Parku Jordana – modernizacja i nadbudowa obiektu Klubu Sportowego Cracovia. Efekt w 2007r.: rozpoczęta realizacja.	

Zespół V



-  Projekty przewidziane do realizacji w Budżecie Miasta na rok 2007, w WPI 2007-2016 oraz zgłoszone przez jednostki Miasta Krakowa
-  Projekty zgłoszone przez szkoły wyższe, instytucje kultury, nauki, organizacje pozarządowe
-  Projekty zgłoszone przez spółki z o. o.
-  Propozycje autorów Programu

Zespół V: "stara" Nowa Huta, Łąki Nowohuckie, tereny zielone nad Zalewem Nowohuckim, Mogiła

JEDN. ADM.	KARTY PROJEKTOW	WPI	BUDŻET NA ROK 2007	AUTORZY PROGRAMU
"stara" Nowa Huta z Łąkami Nowohuckimi i terenami nad Zalewem Nowohuckim		120. S-6.4 Przebudowa ulicy Kocmyrzowskiej	120. S-6.4 Przebudowa ul. Kocmyrzowskiej, Efekt w 2007 r.: uzyskana ostateczna decyzja o ŚU, złożony wniosek o wydanie decyzji o ULD.	
			121. III-2.6 Przebudowa skrzyżowania ulic: Bulwarowa – Cienista – Kocmyrzowska wraz z budową sygnalizacji świetlnej. Efekt w 2007r.: opracowana koncepcja, złożony wniosek o decyzję ULICP.	
	122. Gmina Miejska Kraków Zagospodarowanie terenu między Centrum E a ulicą Padniewskiego jako ważnego elementu przestrzeni publicznej, wykonanie nawierzchni placu, oświetlenia wraz z iluminacją, budowa amfiteatru, zieleń, infrastruktura techniczna. Projekt inwestycyjny, koszt: 15.500.000 zł.			
	185. Zespół Państwowych Szkół Muzycznych im. M. Karłowicza, os. Centrum E 2 II etap budowy: budowa budynku dydaktycznego z salą koncertową, amfiteatru, pawilonu sportowo-rekreacyjnego z salą i basenem. Cel: powstanie obiektu kulturalno-rekreacyjnego, udostępnianego również mieszkańcom dzielnicy. Projekt inwestycyjny. Koszt: 44.000.000 zł.			
				34. Rewitalizacja przestrzeni publicznej przed NCK
				35. Rewitalizacja i modernizacja Pl. Centralnego
				36. Rewitalizacja przestrzeni publicznej Al. Jana Pawła II
			37. Rewitalizacja dawnego kina "Światowid"	

"stara" Nowa Huta z Łąkami Nowohuckimi i terenami nad Zalewem Nowohuckim				38. Rewitalizacja przestrzeni publicznej Al. Gen. W. Andersa	
				39. Rewitalizacja przestrzeni publicznej Al. Solidarności	
	123. Teatr Łąźnia Nowa Modernizacja i wyposażenie Teatru „Łąźnia Nowa” (os. Szkolne 25) oraz stworzenie wolnej strefy artystycznej; zaadaptowanie na cele kulturalne olbrzymiej powierzchni, służącej niegdyś jako przestrzeń warsztatowa dla uczniów szkół technicznych i stworzenie w niej "wolnej strefy artystycznej" z salą multimedialną, małą salą teatralną, studiem nagrań, klubem muzycznym, dwoma salami prób, przestrzenią wystawienniczą. Koszt: nie podano				
	124. Wspólnota Mieszkaniowa os. Sportowe 24 Osiedle Sportowe: odnowienie zdewastowanych budynków i terenów zielonych wzdłuż ulicy Mościckiego. Cel: ożywienie zdewastowanej części Nowej Huty i poprawienie estetyki zniszczonych i nieremontowanych od lat 50 budynków, terenów zielonych i całej infrastruktury, przeciwdziałanie przestępczości. Projekt inwestycyjny. Koszt: ok. 800.000 zł.				
			125. VIII-1.6 Budowa basenów krytych – ul. Bulwarowa. Efekt w 2007r.: rozpoczęta budowa.		
				40. Poprawa jakości otoczenia mieszkaniowego	
				41. Stworzenie stanowiska menadżera kwartału / dzielnicy	
	126. Gmina Miejska Kraków Zespół Szkół Ogólnokształcących Sportowych Nr 2, os. Teatralne 35 – budowa sali gimnastycznej. Projekt inwestycyjny. Koszt: nie podano.		126. VII-1.9 Zespół Szkół Ogólnokształcących Sportowych Nr 2, os. Teatralne 35 – budowa sali gimnastycznej. Efekt w 2007r.: rozpoczęta budowa sali gimnastycznej wraz z zapleczem i aulą.		
		127. IX-2.2 Teatr Ludowy – modernizacja, Efekt w 2007r.: zmodernizowany budynek zaplecza technicznego teatru (Sceny „NURT”).			

"stara" Nowa Huta z Łąkami Nowohuckimi i terenami nad Zalewem Nowohuckim	<p>182. Gmina Miejska Kraków Zespół Szkół Ogólnokształcących Integracyjnych Nr 5, os. Słoneczne 12 – budowa sali gimnastycznej. Projekt inwestycyjny. Koszt: nie podano.</p>			
	<p>252. Zarząd wspólnoty Mieszkaniowej os. Handlowe 2 Remont elewacji budynku mieszkalnego wraz z ociepleniem. Projekt inwestycyjny. Koszt: nie podano.</p>			
	<p>128. Ośrodek Kultury im. C. K. Norwida Stworzenie STREFY MEDIÓW w dawnym kinie Świt, os. Teatralne 10. Stworzenie nowoczesnego centrum o działalności związanej z usługami czasu wolnego, łączącego dwa projekty: Mediatekę oraz Otwarte Centrum Technik Cyfrowych. Mediateka dostępna byłaby dla wszystkich zainteresowanych osób, bez względu na wiek, status materialny, pochodzenie, płeć, miejsce zamieszkania, a usługi przez nią oferowane byłyby bezpłatne. Przewidziane jest także MultiCentrum – centrum płynnego poruszania się w środowisku technologicznie zaawansowanym oferujące warsztaty o różnej tematyce oraz kafejka językowa. Otwarte Centrum Technik Cyfrowych to pomysł także związany z usługami czasu wolnego i nowoczesną technologią, który zrealizowany byłby przez INTERIĘ.PL, która weszłaby w skład partnerstwa prywatno-publicznego wraz z Ośrodkiem Kultury im. C. K. Norwida i innymi zainteresowanymi partnerami. STREFA MEDIÓW, skierowana szczególnie do młodzieży, byłaby doskonałą propozycją aktywnego spędzania wolnego czasu, miejscem atrakcyjnych spotkań i wypełnieniem przestrzeni publicznej tak ważnymi dla tego środowiska funkcjami, których dotąd brakuje. Koszt: całość projektu 10.000.000 zł, w tym Mediateka 2.000.000 zł</p>			
	<p>183. Apollo Film sp. z o.o. Utworzenie Centrum Świt – miejsca otwartego dla mieszkańców Nowej Huty i spełniającego m.in. funkcje w zakresie przemysłu czasu wolnego w budynku byłego kina "Świt". Renowacja budynku (elewacji, wnętrz), budowa parkinu, uporządkowanie otoczenia. Cel: poprawa jakości życia mieszkańców, rewitalizacja historycznego obiektu. Projekt inwestycyjny. Koszt prac budowlanych: 30.000.000 zł.</p>			

"stara" Nowa Huta z Łąkami Nowohuckimi i terenami nad Zalewem Nowohuckim	<p>129. Ośrodek Kultury im. C. K. Norwida Projekt GREEN GARAGE / Zielony Garaż; os. Górali 4: termomodernizacja obiektu i kompletna rewitalizacja otaczającego terenu. Cel: stworzenie supernowoczesnej placówki kulturalnej, wzorca zastosowania audytu energetycznego i nowoczesnych energooszczędnych technologii, lokalizacja dodatkowego parkingu oraz posadzenie klombów kwiatowych. Projekt inwestycyjny. Koszt ok. 1.400.000 zł</p>			
				<p>42. Rewitalizacja i modernizacja Alei Róż</p>
	<p>130. Ośrodek Kultury im. Cypriana Kamila Norwida Aleja Róż – Aleja Spotkań: zmiana funkcji z głównej ulicy socrealistycznej Nowej Huty na pasaż ofert usługowych, kulturalnych, turystycznych, rekreacyjnych – z dominującą zielenią urządzoną, z "różami" jako dominantą. Ogłoszenie konkursu na koncepcję i przeprowadzenie społecznej debaty. W ofercie usług kulturalnych powinny znaleźć się: Święto Alei Róż (coroczna impreza uliczna), ReKreacja (promująca spędzanie wolnego czasu zgodnie z wartościami miejsca), Festiwal Róż, realizacja ROSARIUM – skweru ze stałą ekspozycją odmian róż i drobnymi imprezami florystycznymi i kiermaszami. Cel: tworzenie przestrzeni publicznej o nowych funkcjach, rewitalizacja głównej osi, poprawa jakości życia mieszkańców, wzbogacenie oferty usług czasu wolnego, wzmacnianie przedsiębiorczości społeczności lokalnej. Koszt: zależności od przyjętego zakresu prac od 6.000.000 – 60.000.000 zł</p>			
<p>131. Ośrodek Kultury im. C. K. Norwida Salon Nowej Huty w Al. Róż – informacja – promocja – kreacja. Stworzenie w lokalu „Galerii” przy al. Róż kompleksowego centrum informacji kulturalno-turystycznej dotyczącego Nowej Huty, wyposażonego w część wystawienniczą, punkt informacyjny i salę kawiarniano-konferencyjną. Alternatywna lokalizacją: lokal dawnej Mody Polskiej. Cel: promocja wartości i zabytków Nowej Huty, promocja twórców kultury Nowej Huty, organizacja ruchu turystycznego, rewitalizacja obiektu, działalność na rzecz rewitalizacji całej dzielnicy, integracja społeczności lokalnej oraz instytucji kultury na terenie Nowej Huty, nawiązanie współpracy z innymi miastami o podobnym charakterze (wymiana doświadczeń związanych z rewitalizacją). Koszt: 1.400.00 zł</p>				

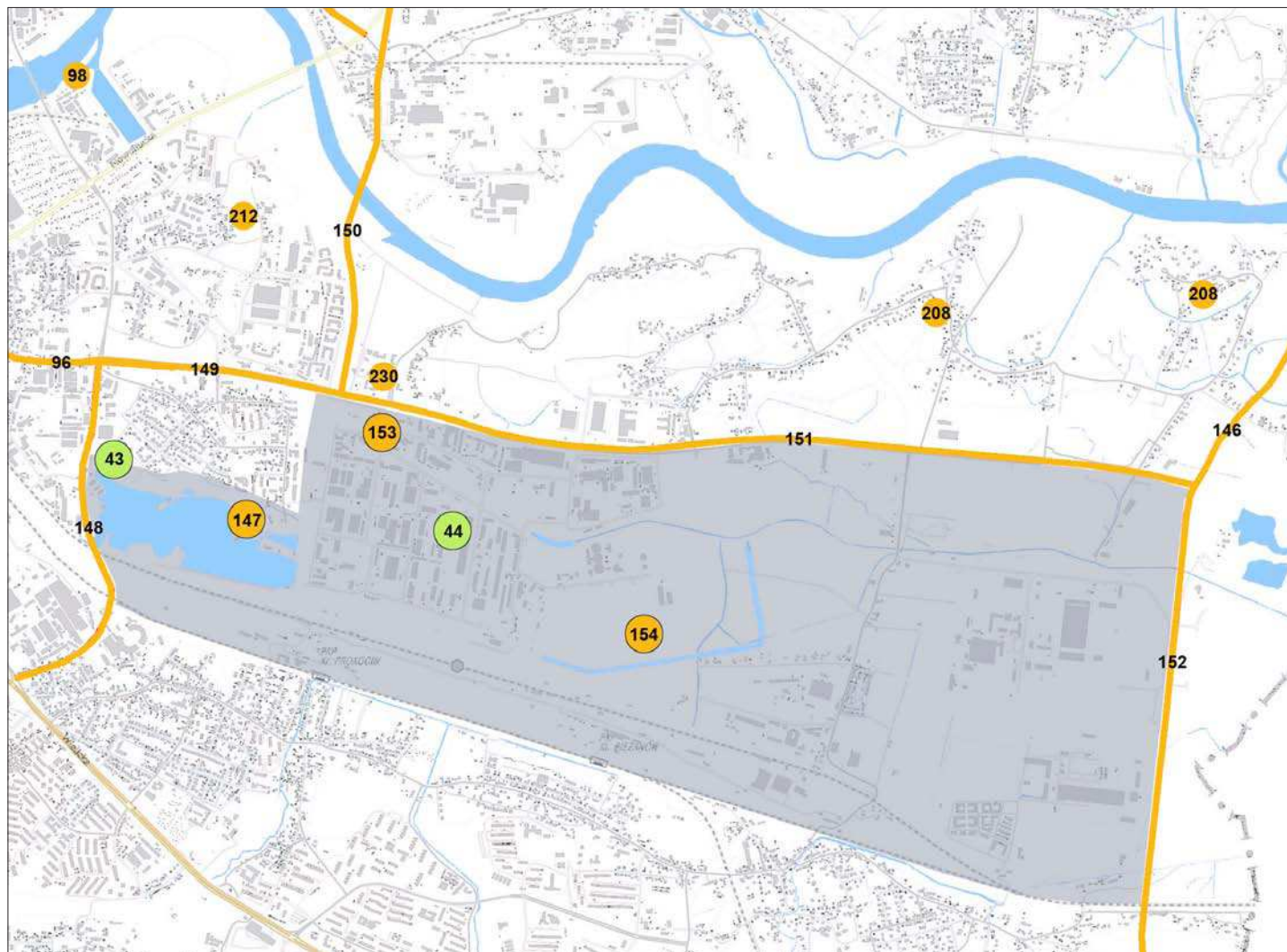
<p>"stara" Nowa Huta z Łąkami Nowohuckimi i terenami nad Zalewem Nowohuckim</p>			<p>132. VI-1.2 Pozyskiwanie wyodrębnionych lokali mieszkalnych oraz nieruchomości zabudowanych, zakup i adaptacja budynków na cele mieszkalne. Efekt w 2007r.: pozyskane wyodrębnione lokale mieszkalne w budynku w os. Na Skarpie 18.</p>	
	<p>133. Wspólnoty Mieszkania os. Na Skarpie budynków nr 42, 43, 50 i 58 Remont elewacji wraz z termomodernizacją budynków przy ul. Sieroszewskiego – os. Na Skarpie 42, 43, 50, 58. Cel: rewitalizacja zniszczonej tkanki miejskiej w najstarszej części Nowej Huty i ochrona unikalnego układu urbanistycznego dzielnicy. Projekt „spina” ponadto inne projekty rewitalizacyjne: Łąki Nowohuckie, park za Szpitalem im. S. Żeromskiego i modernizowaną ze środków unijnych ul. Klasztorną. Faza koncepcyjna. Projekt inwestycyjny. Koszt: ok. 1.750.000 zł.</p>			
	<p>134. Ośrodek Kultury im. Cypriana Kamila Norwida Łąki Nowohuckie: wypracowanie metodyki zajęć terenowych w oparciu o uwarunkowania i wartości Łąk Nowohuckich z uwzględnieniem wszystkich grup potencjalnych odbiorców. Cel: zapoznanie mieszkańców z cennymi wartościami przyrodniczymi i krajobrazowymi, wykorzystanie dla szerokiej edukacji ekologicznej i cichej rekreacji, promowanie kształcenia przyrodniczego "w naturze", prowadzenie warsztatów i kursów poświęconych ekosystemom Łąk, budzenie zainteresowań badawczych, uczenie obserwacji przyrody i kształtowanie pozytywnych postaw w obcowaniu z naturą, wskazywanie konieczności stałej ochrony terenów cennych przyrodniczo oraz ich ważnej roli w zachowaniu ekosystemów miast i podnoszeniu jakości życia, zapoznanie z formami prawnymi ochrony, wprowadzanie metod badawczych i poznawania przez obserwację przyrody, włączenia Łąk Nowohuckich w program nauczania, przygotowanie gruntu i partnerów do nowej tradycji lokalnej – proekologicznego "Festiwalu Łąk Nowohuckich", poszerzenie wizerunku Krakowa o istotne walory przyrodnicze i krajobrazowe, aktywizacja różnych środowisk. Koszt: 4.000.000 zł</p>			



"stara" Nowa Huta z Łąkami Nowohuckimi i terenami nad Zalewem Nowohuckim	<p>I35. Gmina Miejska Kraków Zagospodarowanie terenu zielonego nad Zalewem Nowohuckim i stworzenie terenów rekreacyjnych. Projekt inwestycyjny. Koszt: 12.700.000 zł.</p>		<p>I35. V-1.3 Rewitalizacja terenów zielonych nad Zalewem Nowohuckim. Efekt w 2007r.: zaawansowana realizacja zagospodarowania terenów.</p>	
			<p>I36. V-1.19 Zagospodarowanie terenów wzdłuż rzeki Dłubni. Efekt w 2007 r.: Złożony wniosek o wydanie decyzji WZ.</p>	
	<p>I37. Szpital Specjalistyczny im. S. Żeromskiego SPZOZ Rekultywacja parku i zieleni o pow. ok. 10 ha.; os. Na Skarpie 66 – bezpośrednie sąsiedztwo z Opactwem oo. Cystersów w Mogile i Łąkami Nowohuckimi, unikalna, pawilonowa struktura architektoniczna otoczona pięćdziesięcioletnim drzewostanem i terenami zielonymi. Realizacja projektu ma zapobiec degradacji i niszczeniu środowiska naturalnego</p>			
	<p>I38. Gmina Miejska Kraków Budowa Młodzieżowego Centrum Sportu i Edukacji – ul. Klasztorna / Ptaszyckiego; Cel: stworzenie atrakcyjnego miejsca spotkań i spędzania wolnego czasu dla młodzieży. Główne obiekty: hala sportowa i basen, pomieszczenia administracyjne, siłownie, szatnie, sale gimnastyczne, gabinety fizykoterapii. Koszt: 27.500.000 zł.</p>	<p>I38. S-8.2 Budowa Młodzieżowego Centrum Sportu i Edukacji</p>	<p>I38. S-8.2 Budowa Młodzieżowego Centrum Sportu i Edukacji Efekt w 2007 r.: wybudowany i przekazany do użytkowania obiekt.</p>	
	<p>I39. Wydział Spraw Społecznych UMK CASE Cities Against Social Exclusion – Miasta przeciw wykluczeniu społecznemu w ramach Interreg III C. Cel: stworzenie strategii społecznej rewitalizacji przemysłowych dzielnic zagrożonych degradacją i wykluczeniem społecznym, opracowanie mapy aktywności społecznej i zebranie "dobrych praktyk". Projekt nieinwestycyjny.</p>			
	<p>I84. Wspólnota Mieszkaniowa os. Ogrodowe 2 Remont elewacji budynku. Cel: poprawa warunków życia mieszkańców, poprawa estetyki budynku. Koszt: ok. 300.000 zł. Stan zaawansowania prac: opracowana koncepcja</p>			

Cały zespół V			140. III-3.7 Odbudowa ścieżek rowerowych na terenie Nowej Huty. Efekt w 2007r.: zmodernizowane ścieżki rowerowe na dł. ok. 6 530 mb.	
	141. Ośrodek Kultury im. C. K. Norwida Szlaki spacerowe Nowej Huty – opracowanie i wdrożenie tematycznych szlaków turystycznych na terenie Nowej Huty. Cel: wypromowanie prawdziwego wizerunku Nowej Huty jako miejsca bogatego w wartości kulturowe, historyczne i przyrodnicze. Projekt nieinwestycyjny. Koszt: ok. 350.000 zł			
	142. Ośrodek Kultury im. Cypriana Kamila Norwida Zielone spacerowe po Nowej Hucie – nowa tradycja rekreacji i animacji. Opracowanie szlaków spacerowych z wyeksponowaniem ogrodów przyblokowych urządzonych przez mieszkańców i zagospodarowanych terenów zielonych (skwery, stanowiska pnączy, ogrody działkowe, parki). Wytyczone trasy tworzyć będą miejskie szlaki spacerowe o wyjątkowych walorach estetycznych i rekreacyjnych. Wygospodarowanie środków pieniężnych na dodatkowy fundusz / pomoc finansową dla wspólnot mieszkaniowych, które zechcą wpisać swoje otoczenie w trasę, co przyczyni się do porządkowania zieleni i stworzy możliwość do zawiązywania partnerstw prywatno-publicznych. Cel: promowanie społecznej inicjatywy, podnoszenie jakości życia mieszkańców, wzbogacenie oferty rekreacyjnej, zachęcenie do współodpowiedzialności za zieleń w mieście, a także do większej troskliwości i dbałości o zieleń, wyzwalamie pomysłowości i inwencji społecznej w kreowaniu najbliższego otoczenia, kształtowanie wrażliwości na piękno i estetykę, dostarczanie wrażeń w kontakcie z przyrodą i architekturą. Koszt: 1.000.000 zł			
	143. Małopolski Instytut Kultury „Autoportret. Debaty” – cykl debat społecznych na temat zagospodarowania rewitalizowanych przestrzeni publicznych w Nowej Hucie w ramach współpracy między mieszkańcami, architektami oraz samorządem. Nowa Huta (teren zielony między al. Jana Pawła II, Łąkami Nowohuckimi, NCK i Centrum E): pilotaż projektu pod nazwą „Debata na łące”. Cel: wypracowanie metody konsultacji społecznych dotyczących przestrzeni publicznych miasta. Koszt: 6500 zł.			

Cały zespół V	<p>I44. Miejskie Przedsiębiorstwo Energetyki Ciepłej S.A. Ucieplownienie w oparciu o miejską sieć ciepłowniczą obszaru Nowa Huta; Bieńczyce: Zespół osiedli: Albertyńskie, Przy Arce, Jagiellońskie, Kazimierzowskie, Niepodległości, Złotej Jesieni; Czyżyny: Os. II Pułku Lotniczego; Stara Huta – Łąki Nowohuckie pomiędzy skarpą, a wałem Wiślanym, Swoszowice, Mogiła. Zasilanie w ciepło poszczególnych obiektów poprzez rozbudowę istniejącego układu sieci ciepłowniczych lub wykonanie bezpośrednich przyłączy c.o. dla obiektów.</p>			
W obszarach sąsiednich	<p>I45. Ośrodek Kultury im. C. K. Norwida „Fort 49 ½ a – baza turystyczna w Mogile przy rokadowym szlaku rowerowym Krakowa”: zagospodarowanie zdegradowanego zabytkowego fortu 49 ½ a „Mogiła” poprzez adaptację na schronisko i bazę turystyczną położoną na szlaku Twierdzy Kraków oraz ścieżki rowerowej oraz uporządkowanie terenu wokół kopca Wandy, wyeksponowanie zabytkowego fragmentu traktu sandomierskiego oraz dekompozycję zieleni i układu komunikacyjnego w rejonie fortu i kopca. Cel: stworzenie bazy turystycznej i miejsc noclegowych na terenie Nowej Huty oraz rewitalizacja i wypromowanie zapomnianych obiektów zabytkowych. Projekt inwestycyjny. Koszt: ok. 12.000.000 zł.</p>			
	<p>I46. Stowarzyszenie na Rzecz Rozwoju Nowej Huty / Forum dla Nowej Huty Budowa Wschodniej Obwodnicy Krakowa w trasie S-7 od węzła Christo Botewa do węzła w Zastowie – 12km. Cel: stworzenie dostępności transportowej dla Obszaru Kraków–Wschód i rozwiązanie problemu strategicznego Krakowa.</p>	<p>I46. S-0.6 Budowa drogi ekspresowej S 7</p>	<p>I46. S-0.6 Droga Ekspresowa S7. Efekt w 2007 r.: opracowana dokumentacja projektowa, zaawansowane pozyskanie prawa do terenu.</p>	

Zespół VI



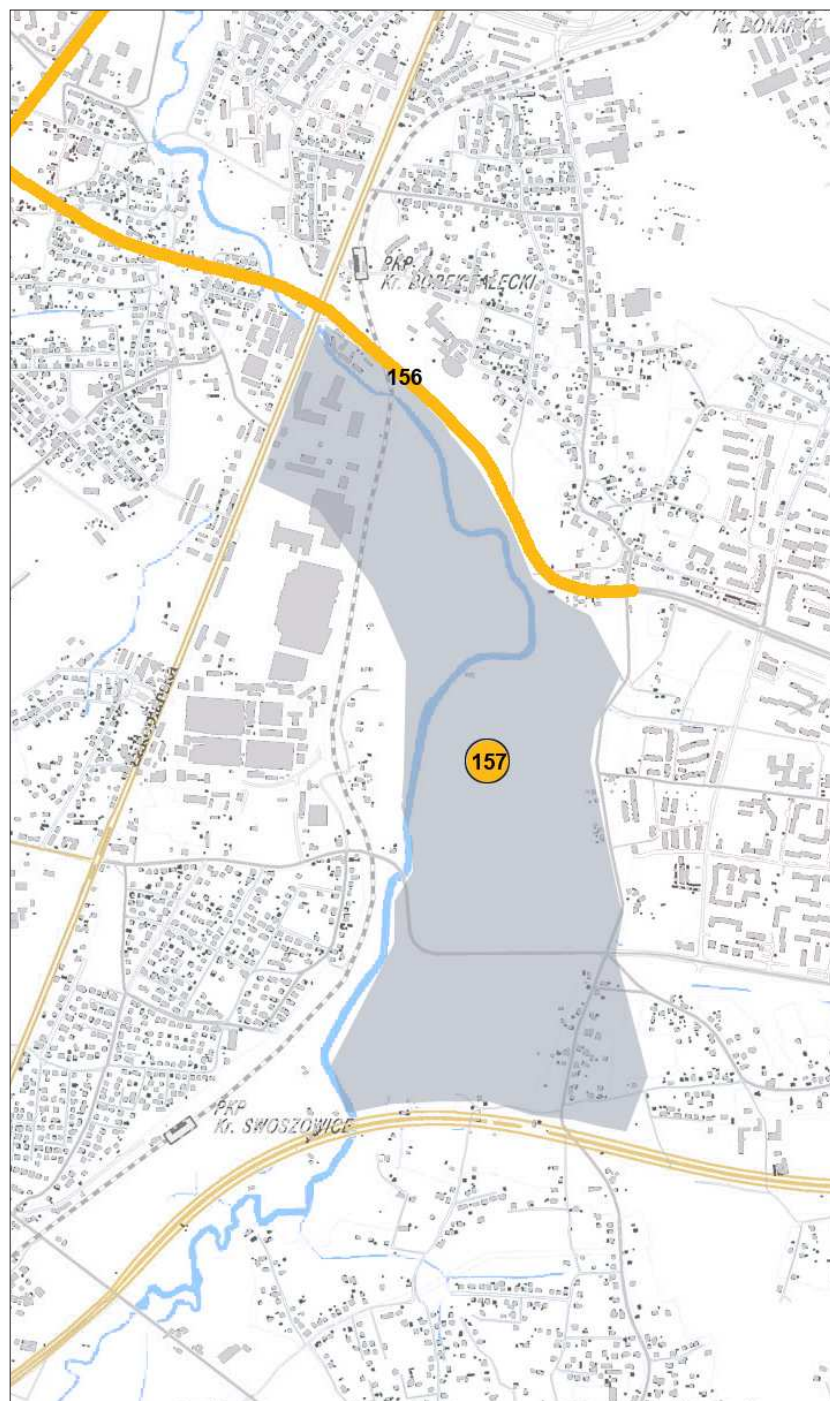
-  Projekty przewidziane do realizacji w Budżecie Miasta na rok 2007, w WPI 2007-2016 oraz zgłoszone przez jednostki Miasta Krakowa
-  Propozycje autorów Programu


Zespól VI: Zalew Bagry, tereny przemysłowe i poprzemysłowe przy ul. Surzyckiego

JEDN. ADM.	KARTY PROJEKTÓW	WPI	BUDŻET MIASTA NA ROK 2007	AUTORZY PROGRAMU
Zalew Bagry	I47. Gmina Miejska Kraków Zagospodarowanie terenu wokół Zalewu Bagry. I enklawa: od ul. Koziej do ul. Łanowej: ścieżki spacerowe, ścieżka rowerowa, ogródek jordanowski, strefy gier i zabaw dla młodzieży w rejonie istniejących stolików do pingponga, oświetlenie terenu, elementy małej architektury. II enklawa w rejonie ul. Bagrowej / mostu stalowego nad torami kolejowymi: boisko wielofunkcyjne, ciągi komunikacyjne, oświetlenie parkingu od ul. Bagrowej. Projekt inwestycyjny; koszt: 5.300.000 zł.		I47 V-I.13 Zagospodarowanie terenu wokół zalewu Bagry, Efekt w 2007r.: złożenie wniosku o decyzję lokalizacyjną.	
				43. Rekultywacja terenów zielonych jako tereny wypoczynkowe w kontekście zagospodarowania obszarów zielonych nad Stawem Płaszowskim
		I48. S-4.2 Budowa Trasy Nowopłaszowskiej	I48. S-4.2 Budowa Trasy Nowopłaszowskiej. Efekt w 2007 r.: rozpoczęte pozyskiwanie prawa do terenu.	
Tereny przemysłowe i poprzemysłowe		I49. S-3.2 Budowa KST, Rondo Grzegórzeckie / ul. Golikówka;	I49. S-3.2 Budowa KST, Linia N-S, Etap II A (Rondo Grzegórzeckie – ul. Golikówka); Efekt w 2007 r.: uzyskana ostateczna decyzja o ULICP i ŚU, pozyskane prawo do terenu.	
		I50. S-4.1 Budowa Trasy Ciepłowniczej	I50. S-4.1 Budowa Trasy Ciepłowniczej. Efekt w 2007 r.: uzyskana ostateczna decyzja o ŚU, złożony kompletny wniosek o wydanie decyzji o ULD.	

Tereny przemysłowe i poprzemysłowe		I51. S-5.2 Rozbudowa ulic Surzyckiego-Botewa	I51. S-5.2 Rozbudowa ul. Surzyckiego – ul. Botewa oraz budowa przedłużenia ul. Botewa do Drogi Ekspresowej S7. Efekt w 2007 r.: pozyskane prawo do terenu, złożony wniosek o wydanie decyzji o pozwoleniu na budowę.	
				44. Opracowanie kompleksowej koncepcji rozwoju terenów przemysłowych / kolejowych, sformułowanie priorytetów i metod wdrażania
		I52. S-0.6 Budowa drogi ekspresowej S 7;	I52. S-0.6 Droga Ekspresowa S7. Efekt w 2007 r.: opracowana dokumentacja projektowa, zaawansowane pozyskanie prawa do terenu.	
	I53. Komenda Główna Miejskiej Straży Pożarnej Modernizacja zespołu obiektów JRG nr 4, ul. Obrońców Modlina 2. Zakres działań: dobudowa boksu garażowego, wymiana bram garażowych i ocieplenie budynku, wymiana instalacji c.o.. Koszt: 1.100.000 zł.			
		I54. S-7.2 Oczyszczalnia ścieków Płaszów II	I54. S-7.2 Oczyszczalnia ścieków Płaszów II, etap I. Efekt w 2007 r.: przekazanie do eksploatacji etapu I.	
Caty Zespół VI	I55. Miejskie Przedsiębiorstwo Energetyki Ciepłej S.A. Ucieplnienie w oparciu o miejską sieć ciepłowniczą obszaru Zespołu VI. (ucieplniony w oparciu o miejską sieć ciepłowniczą – Magistrala Południowa). Zasilanie poszczególnych obiektów poprzez rozbudowę istniejącego układu lub wykonanie bezpośrednich przyłączy c.o.			

Zespół VII

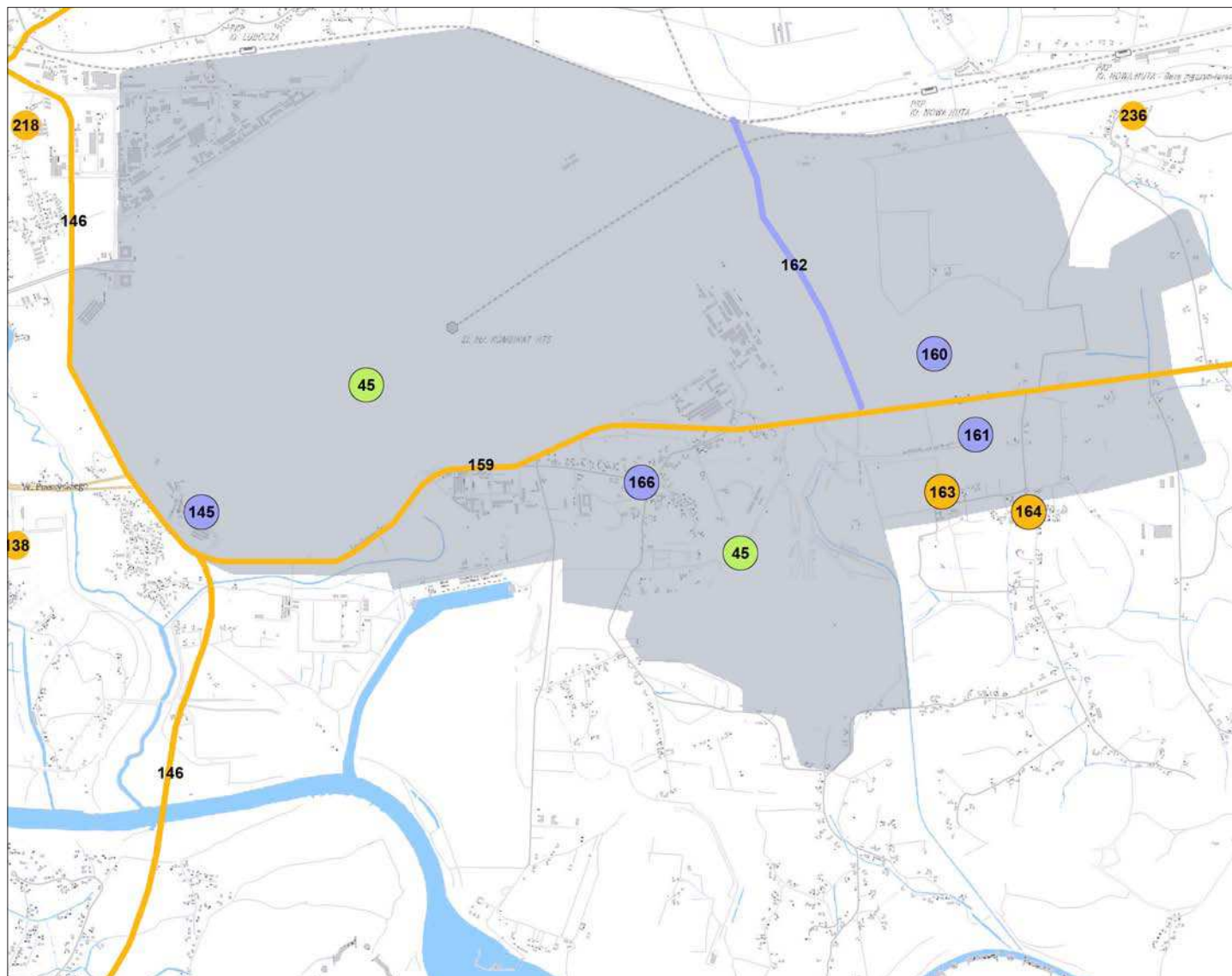





 Projekty przewidziane do realizacji w Budżecie Miasta na rok 2007, w WPI 2007-2016 oraz zgłoszone przez jednostki Miasta Krakowa

Zespół VII: Łagiewniki- Sanktuarium Bożego Miłosierdzia, Białe Morza

JEDN. ADM.	KARTY PROJEKTOW	WPI	BUDŻET NA ROK 2007	AUTORZY PROGRAMU
	<p>I56. Gmina Miejska Kraków Budowa Trasy Łagiewnickiej wraz z linią tramwajową (ul. Grota Roweckiego – ul. Witosa); Zakres działań: budowa ulicy głównej, budowa tunelu, budowa linii tramwajowej i nowego przystanku kolejowo-tramwajowo-autobusowego wraz z mini-centrum obsługi podróżnych, budowa ścieżek rowerowych i chodników. Koszt: 5.740.000 zł.</p>	<p>I56. S-4.5 Budowa Trasy Łagiewnickiej wraz z linią tramwajową</p>	<p>I56. S-4.5 Budowa Trasy Łagiewnickiej wraz z linią tramwajową. Efekt w 2007 r.: Zaawansowane postępowanie o wydanie decyzji o ULICP.</p>	
		<p>I57. S-0.3 Budowa Centrum Jana Pawła II i kompleksu parkowo-rekreacyjnego</p>	<p>I57. S-0.3 Centrum Jana Pawła II (Łagiewniki). Efekt w 2007 r.: Opracowana kompleksowa koncepcja obsługi komunikacyjnej, opracowana dokumentacja projektowa dla tymczasowych dróg dojazdowych do placu budowy, pozyskane prawo do terenu.</p>	
	<p>I58. Miejskie Przedsiębiorstwo Energetyki Ciepłej S.A. Ucieplnienie w oparciu o miejską sieć ciepłowniczą obszaru obejmującego Białe Morza. Obszar jest ucieplniony w oparciu o miejską sieć ciepłowniczą, zasilaną z sieci magistrali „Skawina-Kraków” oraz magistrali „Południowej”. Zasilanie w ciepło poszczególnych obiektów realizowane byłoby poprzez rozbudowę istniejącego układu sieci ciepłowniczych lub wykonanie bezpośrednich przyłączy c.o. do obiektów</p>			

Zespół VIII



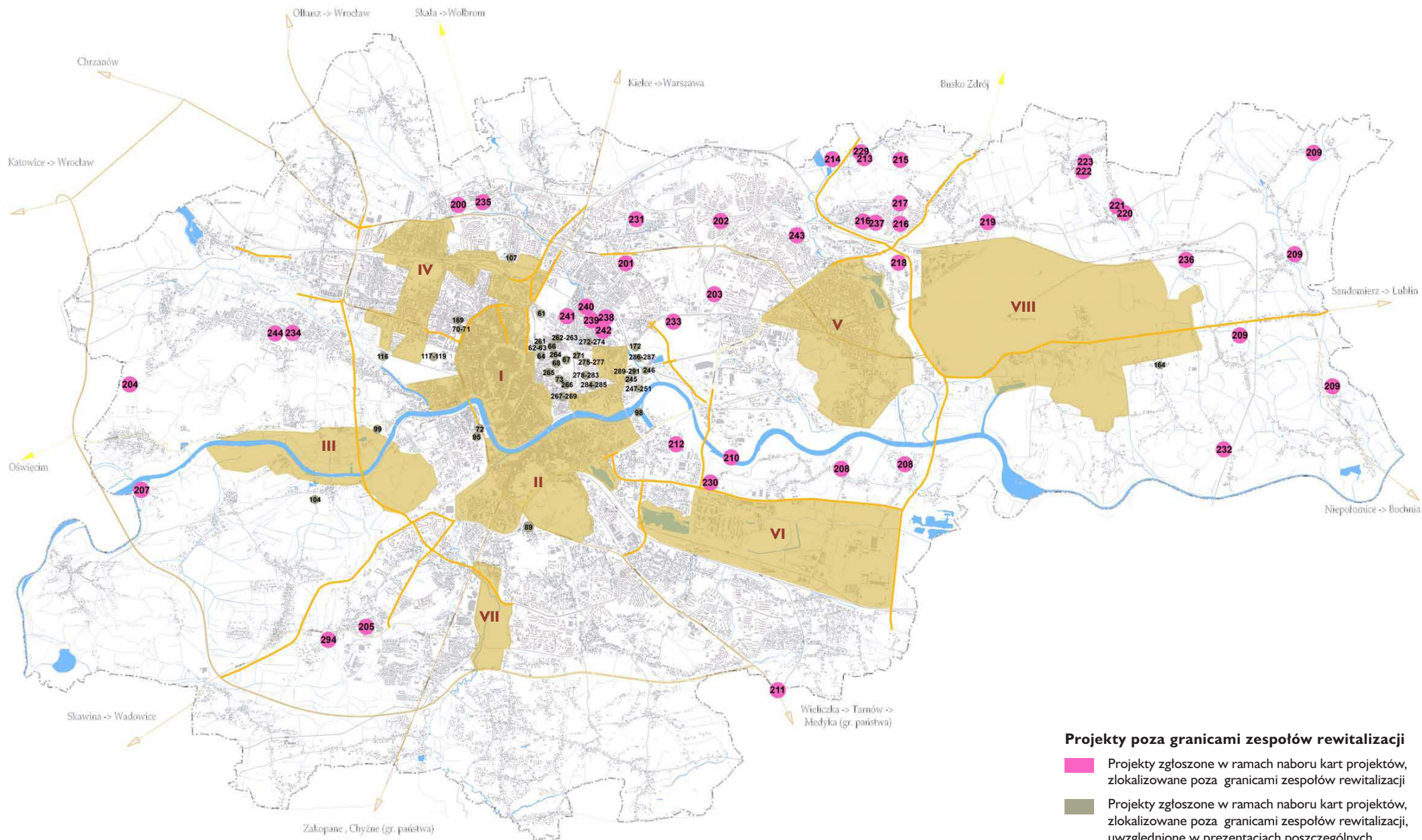
-  Projekty przewidziane do realizacji w Budżecie Miasta na rok 2007, w WPI 2007-2016 oraz zgłoszone przez jednostki Miasta Krakowa
-  Projekty zgłoszone przez szkoły wyższe, instytucje kultury, nauki, organizacje pozarządowe
-  Propozycje autorów Programu

Zespół VIII: Kombinat metalurgiczny, Branice, Pleszów

JEDN. ADM.	KARTY PROJEKTÓW	WPI	BUDŻET MIASTA NA ROK 2007	AUTORZY PROGRAMU
	<p>I45. Ośrodek Kultury im. C. K. Norwida „Fort 49 ½ a – baza turystyczna w Mogile przy rękodolnym szlaku rowerowym Krakowa”: zagospodarowanie zdegradowanego zabytkowego fortu 49 ½ a „Mogila” poprzez adaptację na schronisko i bazę turystyczną położoną na szlaku Twierdzy Kraków oraz ścieżki rowerowej oraz uporządkowanie terenu wokół kopca Wandy, wyeksponowanie zabytkowego fragmentu traktu sandomierskiego oraz dekompozycję zieleni i układu komunikacyjnego w rejonie fortu i kopca. Cel: stworzenie bazy turystycznej i miejsc noclegowych na terenie Nowej Huty oraz rewitalizacja i wypromowanie zapomnianych obiektów zabytkowych. Projekt inwestycyjny. Koszt: ok. 12.000.000 zł.</p>			
	<p>I46. Stowarzyszenie na Rzecz Rozwoju Nowej Huty / Forum dla Nowej Huty Budowa Wschodniej Obwodnicy Krakowa w trasie S-7 od węzła Christo Botewa do węzła w Zastowie – 12km. Cel: stworzenie dostępności transportowej dla Obszaru Kraków–Wschód i rozwiązanie problemu strategicznego Krakowa.</p>	<p>I46. S-0.6 Budowa drogi ekspresowej S 7</p>	<p>I46. S-0.6 Droga Ekspresowa S7. Efekt w 2007 r.: opracowana dokumentacja projektowa, zaawansowane pozyskanie prawa do terenu.</p>	
	<p>I59. Gmina Miejska Kraków Przebudowa ulicy Igołomskiej na ulicę klasy głównej, w tym: przebudowa skrzyżowań z istniejącymi ulicami i liniami kolejowymi, przebudowa obiektów mostowych, infrastruktury i budowa sygnalizacji świetlnych. I59. Stowarzyszenie na Rzecz Rozwoju Nowej Huty / Forum dla Nowej Huty Modernizacja i przebudowa ul. Igołomskiej na dwupasmową z przekwalifikowaniem na drogę krajową od węzła przy ulicy Ptaszyckiego do granic miasta</p>	<p>I59. S-5.8 Przebudowa ulicy Igołomskiej</p>	<p>I59. S-5.8 Przebudowa ul. Igołomskiej Efekt w 2007 r.: uzyskana decyzja o ULD, rozpoczęte pozyskiwanie prawa do terenu.</p>	
	<p>I60. Stowarzyszenie na Rzecz Rozwoju Nowej Huty / Forum dla Nowej Huty Budowa Centrum Logistycznego dla Krakowa na terenach Starej Nowej Hałdy – na północ od ul. Igołomskiej. Projekt inwestycyjny. Koszt: nie podano.</p>			

	<p>161. Stowarzyszenie na Rzecz Rozwoju Nowej Huty / Forum dla Nowej Huty Budowa Parku Technologicznego dla komercyjnej oraz wszelkiej usługowej działalności w rejonie Obszaru Kraków-Wschód. Cel: Ożywienie gospodarcze obszaru, stworzenie nowych miejsc pracy. Projekt inwestycyjny. Koszt: nie podano.</p>			
	<p>162. Stowarzyszenie na Rzecz Rozwoju Nowej Huty / Forum dla Nowej Huty Budowa w perspektywie wschodniego obejścia kombinatu od ul. Igołomskiej poprzez Starą Hałdę do węzła Kocmyrzowska – Łowińskiego. Pilna potrzeba opracowania projektu wykonania zadania. Obecnie w miejscowym planie zagospodarowania przestrzennego Branice zarezerwowano teren pod realizację zadania. Cel: Stworzenie dostępności transportowej dla Obszaru Kraków-Wschód. Projekt inwestycyjny. Koszt: nie podano.</p>			
			<p>163. I-2.2 Adaptacja lokali na kameralne formy opieki nad dzieckiem. Efekt w 2007r.: zaawansowana adaptacja budynku mieszkalnego przy ul. Deszczowej 5.</p>	
			<p>164. IX – 2.3 Kluby Kultury w Dzielnicy XVIII: os. Branice (Klub „Herkules”). Efekt w 2007r.: zmodernizowany obiekt.</p>	
	<p>165. Miejskie Przedsiębiorstwo Wodociągów i Kanalizacji S.A Budowa systemu kanalizacji sanitarnej na terenach położonych na wschód od kombinatu metalurgicznego „MITTAL”. Wykonano projekty budowlane, wykonawcze, pozyskano decyzje lokalizacyjne, decyzje środowiskowe, przygotowano wnioski o decyzje pozwolenia na budowę. Projekt inwestycyjny. Koszt: nie podano.</p>			

	<p>166. Krakowskie Towarzystwo Pomocy Uzależnionym Centrum Terapeutyczno-Edukacyjne im. Marka Kotańskiego dla osób uzależnionych. Miejsce realizacji: Osiedle Pleszów. Cel: ochrona zasobów ludzkich zagrożonych marginalizacją / ochrona zabytków poprzez scalenie terenów dworsko-parkowych i folwarcznych, remont i adaptacja obiektów na nowe funkcje (Ośrodek detoksykacji i leczenia osób uzależnionych, Międzynarodowy Ośrodek Terapii Przez Sztukę, Ośrodek Szkoleniowy, Centrum Integracji Społecznej dla młodocianych przestępców, odnowa zabytkowego parku tarasowego, remont budynku folwarku, mieszkania readaptacyjne dla absolwentów, skansen „chat małopolskich” z funkcją usługową (hostelową), odnowa Nacierzy Wielkiej, schronisko dla zwierząt, hodowla danieli i kurki zielononóżki, Spółdzielnia Socjalna dla absolwentów programów terapeutycznych). Koszt: 66.300.000 zł.</p>			
<p>Cały zespół VIII</p>	<p>167. Miejskie Przedsiębiorstwo Energetyki Ciepłej S.A. Ucieplownienie w oparciu o miejską sieć ciepłowniczą obszaru Nowa Huta–Kraków Wschód: Branice, Przylasek Rusiecki; Brak możliwości przyłączenia do miejskiej sieci ciepłowniczej. W obrębie rejonu oraz w jego sąsiedztwie MPEC S.A. nie posiada swoich sieci ciepłowniczych. W najbliższych latach przedmiotowy obszar nie jest przewidziany do ucieplownienia.</p>			
				<p>45. Opracowanie kompleksowej koncepcji rozwoju terenów, sformułowanie priorytetów i metod wdrażania</p>



Projekty poza granicami zespołów rewitalizacji

- Projekty zgłoszone w ramach naboru kart projektów, zlokalizowane poza granicami zespołów rewitalizacji
- Projekty zgłoszone w ramach naboru kart projektów, zlokalizowane poza granicami zespołów rewitalizacji, uwzględnione w prezentacjach poszczególnych zespołów rewitalizacji

Projekty zgłoszone w ramach naboru, dotyczące całego obszaru miasta lub obszarów poza granicami zespołów rewitalizacji

OBSZAR	KARTY PROJEKTÓW
Cały obszar miasta	<p>186. Projekt: Mapa gabarytów. Dokument określający dopuszczalną wysokość zabudowy nowo wznoszonych obiektów kubaturowych. Przygotowanie mapy dopuszczalnych gabarytów dla całego miasta jako podstawy do dokumentu obowiązującego jako prawo lokalne. Określenie tych gabarytów powinno być poparte wszechstronną analizą: 1/ widoków z istotnych punktów i ciągów widokowych (wzgórza, wjazdy do miasta); 2/ historyczną, programową i analizą przestrzennej spójności obszarów; 3/ czytelnością znaczeniową i wartością orientującą elementów formy urbanistycznej; 4/ ładem kompozycyjnym w obrębie poszczególnych zespołów i sekwencji urbanistycznych; 5/ zgodnością z przepisami dotyczącymi zasad sytuowania budynków. Koszt: nie podano. Okres realizacji: 2007-2008 do 2013; Projekt nieinwestycyjny. Autorzy projektu: dr inż. arch. Monika Gołąb-Korzeniowska, dr inż. arch. Anna Agata Kantarek, dr hab. inż. arch. Elżbieta Kaczmarska, prof. KSW, dr inż. arch. Maciej Motak; Realizatorzy: Urząd Miasta, Rady Dzielnic, przedstawiciele ośrodków naukowych (Politechnika Krakowska, PAU). Beneficjenci: wszyscy mieszkańcy Krakowa, inwestorzy i turyści.</p>
	<p>187. Projekt: Mapa zawartości znaczeniowej jako istotny zapis mający charakter syntezy. Przestrzeń publiczna miasta to szczególna strefa przekazu znaczeń ważnych dla jego mieszkańców. Porządkowanie tych znaczeń polegać powinno na: 1/ wprowadzaniu ładu i ujednocnianiu przekazów za pomocą systemów informacji wizualnej; 2/ umożliwieniu przekazu orientującego poprzez formę urbanistyczną (kompozycja widoków, osi, dominant, akcentów, węzłów); 2/ wprowadzanie spójnego przekazu znaczeń z zakresu historii i oznaczeń miejsc o szczególnej wartości kulturowej; 3/ eliminacji niektórych przekazów (reklamy, agresywny przekaz prywatny w przestrzeni publicznej). Koszt: nie podano; Okres realizacji: 2007-2008 do 2013; Projekt nieinwestycyjny. Autorzy projektu: dr inż. arch. Monika Gołąb-Korzeniowska, dr inż. arch. Anna Agata Kantarek, dr hab. inż. arch. Elżbieta Kaczmarska, prof. KSW, dr inż. arch. Maciej Motak; Realizatorzy: Urząd Miasta, Rady Dzielnic, przedstawiciele ośrodków naukowych (Politechnika Krakowska, PAU). Beneficjenci: wszyscy mieszkańcy Krakowa, inwestorzy i turyści.</p>
Centrum miasta	<p>188. Projekt: Kompozycja i orientacja. Obszary: Kazimierz, Stare Podgórze, centrum Krakowa, Bulwary Wiślane (wg założeń do LPR) wraz ze strefą ochronną widoków i gabarytów. Rewitalizacja dotyczy tu: 1/ poszczególnych budynków o wartości historycznej; 2/ przestrzeni publicznej ulic, placów, zieleni i wnętrza kwartałów. Główną troską powinny być objęte: wartości kompozycyjne (widoki, osie, dominanty, węzły, akcenty), wartości orientacyjne i znaczeniowe (porządkowanie ikonosfery), standard przestrzeni. Koszt: nie podano; Okres realizacji: 2007-2008 do 2013; Projekt nieinwestycyjny. Autorzy projektu: dr inż. arch. Monika Gołąb-Korzeniowska, dr inż. arch. Anna Agata Kantarek, dr hab. inż. arch. Elżbieta Kaczmarska, prof. KSW, dr inż. arch. Maciej Motak; Realizatorzy: Urząd Miasta, Rady Dzielnic, przedstawiciele ośrodków naukowych (Politechnika Krakowska, PAU). Beneficjenci: wszyscy mieszkańcy Krakowa, inwestorzy i turyści.</p>
Centra lokalne	<p>189. Projekt: Mapa analiz. Dla wyznaczonych w założeniach do LPR centrów lokalnych należy wykonać opracowanie analityczne i programowe, mające na celu określenie głównych funkcji obszaru oraz wytycznych kompozycyjnych i operacyjnych. Na jego podstawie należy określić rodzaj i charakter rewitalizowanych obszarów i elementów programowych. Koszt: nie podano; Okres realizacji: 2007-2008 do 2013; Projekt nieinwestycyjny. Autorzy projektu: dr inż. arch. Monika Gołąb-Korzeniowska, dr inż. arch. Anna Agata Kantarek, dr hab. inż. arch. Elżbieta Kaczmarska, prof. KSW, dr inż. arch. Maciej Motak; Realizatorzy: Urząd Miasta, Rady Dzielnic, przedstawiciele ośrodków naukowych (Politechnika Krakowska, PAU). Beneficjenci: wszyscy mieszkańcy Krakowa, inwestorzy i turyści.</p>
	<p>190. Projekt: Pierścień rewitalizacji. Dla niezwykle atrakcyjnych obszarów określonych w założeniach do LPR jako pierścień rewitalizacji należy przygotować wariantowe rozwiązania programowe, funkcjonalne i przestrzenne rozwiązań możliwych do realizacji. Interdyscyplinarne opracowanie powinno być wykonane pod kątem harmonijnego rozwoju całego organizmu miejskiego, w szczególności prawidłowego rozwoju jego systemów komunikacyjnych oraz kompozycyjnej spójności. Obszary te powinny odzyskać charakter obszarów miejskich (opartych na funkcji zamieszkania), zapewnić ciągłość stref publicznych oraz stanowić nowe, atrakcyjne powiązania dotychczas podzielonych dzielnic miasta. Koszt: nie podano; Okres realizacji: 2007-2008 do 2013; Projekt nieinwestycyjny. Autorzy projektu: dr inż. arch. Monika Gołąb-Korzeniowska, dr inż. arch. Anna Agata Kantarek, dr hab. inż. arch. Elżbieta Kaczmarska, prof. KSW, dr inż. arch. Maciej Motak; Realizatorzy: Urząd Miasta, Rady Dzielnic, przedstawiciele ośrodków naukowych (Politechnika Krakowska, PAU). Beneficjenci: wszyscy mieszkańcy Krakowa, inwestorzy i turyści.</p>

Przystanki kolejowe	<p>191. Projekt: Przystanki kolejki miejskiej. 1/ określenie programu i parametrów komunikacyjnych poszczególnych przystanków (ilość pasażerów, ilość i jakość generowanych ruchów, itp.); 2/ określenie możliwych powiązań w ramach poszczególnych ruchów (układ drogowy, powiązania piesze); 3/ określenie programu uzupełniającego; 4/ przygotowanie koncepcji programów operacyjnych; 5/ rewitalizacja istniejących obiektów związanych z przystankami (perony, zadaszenia, elementy komunikacji pionowej, poziomej, budynki dworcowe, jakość przestrzeni publicznej). Projekt nieinwestycyjny. Koszt: nie podano. Okres realizacji: 2007-2008 do 2013. Autorzy projektu: dr inż. arch. Monika Gołąb-Korzeniowska, dr inż. arch. Anna Agata Kantarek, dr hab. inż. arch. Elżbieta Kaczmarska, prof. KSW, dr inż. arch. Maciej Motak; Realizatorzy: Urząd Miasta, Rady Dzielnic, przedstawiciele ośrodków naukowych (Politechnika Krakowska, PAU). Beneficjenci: wszyscy mieszkańcy Krakowa, inwestorzy i turyści.</p>
System zieleni miasta	<p>192. Projekt: Rewitalizacja systemu zieleni miasta w skali powiązań pozamiejskich, całego systemu zieleni miasta oraz zespołów lokalnych. Cel: poprawa warunków klimatycznych i higienicznych miasta oraz estetyki. 1/ wykonanie „mapy zasobów i mapy interwencji”- określenie zasobów „zielonych” miasta oraz wyznaczenie obszarów koniecznych interwencji: a) określenie obszarów o ograniczonej ilości zieleni (zabudowanych o złych parametrach klimatyczno-higienicznych – obszar śródmiejski); b) określenie obszarów wymagających porządkowania istniejących terenów zielonych (osiedla); 2/ stworzenie planu „zazielenienia” miasta – plan przestrzenny i zasady realizacji; 3/ wytypowanie obszarów pilotażowych. Koszt: nie podano. Okres realizacji: 2007-2008 do 2013; Projekt nieinwestycyjny. Autorzy projektu: dr inż. arch. Monika Gołąb-Korzeniowska, dr inż. arch. Anna Agata Kantarek, dr hab. inż. arch. Elżbieta Kaczmarska, prof. KSW, dr inż. arch. Maciej Motak; Realizatorzy: Urząd Miasta, Rady Dzielnic, przedstawiciele ośrodków naukowych (Politechnika Krakowska, PAU). Beneficjenci: wszyscy mieszkańcy Krakowa, inwestorzy i turyści.</p>
System fortów	<p>193. Projekt: Rewitalizacja systemu fortów. 1/ odbudowa i modernizacja obiektów zabytkowych i nadanie im współcześnie akceptowanej funkcji użytkowej oraz udostępnienie punktów widokowych na miasto; 2/ udrożnienie głównie pod kątem ruchu pieszego i rowerowego powiązań pomiędzy fortami oraz historycznych dróg dojazdowych do fortów w celu włączenia całego systemu w system rekreacyjny, turystyczny i orientacyjny miasta. Koszt: nie podano. Okres realizacji: 2007-2008 do 2013; Projekt nieinwestycyjny. Autorzy projektu: dr inż. arch. Monika Gołąb-Korzeniowska, dr inż. arch. Anna Agata Kantarek, dr hab. inż. arch. Elżbieta Kaczmarska, prof. KSW, dr inż. arch. Maciej Motak; Realizatorzy: Urząd Miasta, Rady Dzielnic, przedstawiciele ośrodków naukowych (Politechnika Krakowska, PAU). Beneficjenci: wszyscy mieszkańcy Krakowa, inwestorzy i turyści.</p>
	<p>194. Projekt: Rewitalizacja Twierdzy Kraków w celu utworzenia sektora przemysłu wolnego czasu: szerokie udostępnienie i poprawa stanu technicznego obiektów Twierdzy Kraków w celach turystyczno-rekreacyjnych i związane z tym pobudzenie przedsiębiorczości mieszkańców okolic w celu aktywizacji społecznej i gospodarczej w oparciu o zabytki historii. Projekt będzie zapobiegał degradacji zabytków, przestrzeni zielonych, podnosił komfort życia mieszkańców osiedli sąsiadujących i przyczyniał się do zminimalizowania niekorzystnych zjawisk społecznych, jak bezrobocie. Będzie sprzyjał budowie tożsamości miejsca poprzez identyfikację mieszkańców z dzielnicami. Koszt: ok. 40 000 mln zł. Okres realizacji: 2010-2013; Projekt inwestycyjny. Autorzy projektu: Towarzystwo Przyjaciół Fortyfikacji Oddział Krakowski; Realizatorzy: Towarzystwo Przyjaciół Fortyfikacji Oddział Krakowski, Gmina Miejska.</p>
Przestrzeń publiczna	<p>195. Projekt: Ciągłość i standard przestrzeni publicznej pieszej, rowerowej i rekreacyjnej. 1/ podniesienie standardu istniejących ciągów i miejsc; 2/ rozbudowa siatki powiązań pieszych i rowerowych w oparciu o istniejące potrzeby, także w aspekcie powiązań pomiędzy dzielnicami; 3/ porządkowanie ruchu kołowego i parkowania pod kątem polepszenia dostępności pieszej. Koszt: nie podano. Okres realizacji: 2007-2008 do 2013; Projekt nieinwestycyjny. Autorzy projektu: dr inż. arch. Monika Gołąb-Korzeniowska, dr inż. arch. Anna Agata Kantarek, dr hab. inż. arch. Elżbieta Kaczmarska, prof. KSW, dr inż. arch. Maciej Motak; Realizatorzy: Urząd Miasta, Rady Dzielnic, przedstawiciele ośrodków naukowych (Politechnika Krakowska, PAU). Beneficjenci: wszyscy mieszkańcy Krakowa, inwestorzy i turyści.</p>
	<p>196. Projekt: Punkty krystalizacji życia społecznego. W ramach dzielnic należy określić siatkę istniejących i potencjalnych centrów krystalizacji życia społecznego takich jak: a) rynek, plac główny dzielnicy; b) miejsca spotkań, wydarzeń; c) miejsca związane ze sportem; d) zespoły zabytkowe o historycznym znaczeniu dla dzielnicy; e) inne miejsca związane z kulturą – ośrodki kultury, szkoły, parafie. Kolejnym etapem jest w oparciu o konsultacje społeczności dzielnic określenie możliwych programów odbudowy lub ożywienia tych punktów ew. budowy nowych. Projekt nieinwestycyjny. Koszt: nie podano. Okres realizacji: 2007-2008 do 2013. Autorzy projektu: dr inż. arch. Monika Gołąb-Korzeniowska, dr inż. arch. Anna Agata Kantarek, dr hab. inż. arch. Elżbieta Kaczmarska, prof. KSW, dr inż. arch. Maciej Motak; Realizatorzy: Urząd Miasta, Rady Dzielnic, przedstawiciele ośrodków naukowych (PK, PAU). Beneficjenci: wszyscy mieszkańcy Krakowa, inwestorzy i turyści.</p>

	<p>197. Projekt: Tożsamość dzielnicy, orientacja w przestrzeni lokalnej. a) sporządzenie mapy zawartości znaczeniowej obszaru dzielnicy /miejsca, dominanty, ciągi/; b) powołanie lokalnych centrów dokumentacji historycznej /wywiady, zbieranie dokumentów, informacji itp./; c) promocja /informacja, harmonogram wydarzeń/; d) orientacja w przestrzeni, zintegrowane systemy informacji wizualnej. Koszt: nie podano; Okres realizacji: 2007-2008 do 2013; Projekt nieinwestycyjny. Autorzy projektu: dr inż. arch. Monika Gołąb-Korzeniowska, dr inż. arch. Anna Agata Kantarek, dr hab. inż. arch. Elżbieta Kaczmarska, prof. KSW, dr inż. arch. Maciej Motak; Realizatorzy: Urząd Miasta, Rady Dzielnic, przedstawiciele ośrodków naukowych (Politechnika Krakowska, PAU). Beneficjenci: wszyscy mieszkańcy Krakowa, inwestorzy i turyści.</p>
	<p>198. Projekt: Likwidacja barier. Likwidacja barier dostępności dla niepełnosprawnych w obszarach otwartych przestrzeni publicznych, a także kubatur. Poprawa ciągłości przebiegu ciągów komunikacji pieszej, także ich ochrona przed nieprawidłowym parkowaniem. Przykład: przejścia podziemne i nadziemne w Krakowie, w szczególności przejście podziemne przy Rondzie w Czyżynach, przejście przy DH Jubilat. Przeciwdziałanie wykluczeniu osób niepełnosprawnych. Program dla konkretnych przykładów: określenie sposobu korzystania przez osoby o ograniczonych możliwościach poruszania się (osoby niepełnosprawne, matki z dziećmi w wózkach itp.) w chwili obecnej i wprowadzenie najkorzystniejszego rozwiązania (windy, ruchome schody, pochylnie itp.); Koszt: nie podano; Okres realizacji: 2007-2008 do 2013; Projekt nieinwestycyjny. Autorzy projektu: dr inż. arch. Monika Gołąb-Korzeniowska, dr inż. arch. Anna Agata Kantarek, dr hab. inż. arch. Elżbieta Kaczmarska, prof. KSW, dr inż. arch. Maciej Motak; Realizatorzy: Urząd Miasta, Rady Dzielnic, przedstawiciele ośrodków naukowych (Politechnika Krakowska, PAU). Beneficjenci: wszyscy mieszkańcy Krakowa, inwestorzy i turyści.</p>
Zespoły mieszkaniowe	<p>199. Projekt: Duże jednorodne zespoły mieszkaniowe. Rewitalizacja dotyczy wszystkich elementów formalnych i funkcjonalnych tych zespołów, w tym: 1/ rewitalizacja układu kompozycyjnego oraz aktualne określenie zewnętrznych relacji kompozycyjnych oraz możliwych uzupełnień; 2/ określenie rodzajów przestrzeni publicznych i prywatnych, a następnie redefinicja obszarów ciągów komunikacji kołowej i parkingów /naziemnych i innych/ oraz obszarów zieleni i rekreacji, ich rewitalizacja; 3/ korekty i uzupełnienie programu funkcjonalnego zespołów; 4/ rewitalizacja obiektów. Koszt: nie podano; Okres realizacji: 2007-2008 do 2013; Projekt nieinwestycyjny. Autorzy projektu: dr inż. arch. Monika Gołąb-Korzeniowska, dr inż. arch. Anna Agata Kantarek, dr hab. inż. arch. Elżbieta Kaczmarska, prof. KSW, dr inż. arch. Maciej Motak; Realizatorzy: Urząd Miasta, Rady Dzielnic, przedstawiciele ośrodków naukowych (Politechnika Krakowska, PAU). Beneficjenci: wszyscy mieszkańcy Krakowa, inwestorzy i turyści.</p>
Poza zespołami	<p>200. Komenda Miejska Państwowej Straży Pożarnej Modernizacja zespołu obiektów JRG nr 5 (ul. Wyki 3). Zakres działań: wymiana szklanej elewacji, wymiana instalacji c.o. i pokrycia dachowego. Projekt inwestycyjny, koszt: 1.500.000 zł;</p>
	<p>201. Spółdzielnia Mieszkaniowa "Ugorek" Przekształcenie nieczynnej kotłowni osiedlowej w budynek mieszkalny; ul. Młyńska Boczna 11; projekt inwestycyjny, Koszt: 11.000.000 zł</p>
	<p>202. Zespół Szkół Poligraficzno-Księgarskich im. Z. Klemensiewicza os. Tysiąclecia 38.1) Wymiana nawierzchni boisk szkolnych: boisko do siatkówki, do koszykówki, do piłki ręcznej; 2) Wymiana nawierzchni chodników wokół budynku szkoły. Projekt inwestycyjny. Koszt: 350.000 zł.</p>
	<p>203. Wydział Spraw Społecznych UMK Adaptacja kompleksu składającego się z hangaru przy ul. Stella-Sawickiego, obiektów towarzyszących oraz gminnej części byłego placu manewrowego MPK na dzienny ośrodek socjoterapii oraz kryte boiska piłkarskie; projekt wykorzystuje zabytkowy obiekt hangaru od lat ulegający degradacji. Cel: umożliwienie zagospodarowania wolnego czasu młodzieży z okolicznych dużych osiedli mieszkaniowych. Projekt inwestycyjny. Koszt: 3.500.000 zł.</p>
	<p>204. Uniwersytet Jagielloński Utworzenie Astronomicznego Centrum Edukacyjnego ul. Orla 171. Przywrócenie i adaptacja na cele społeczne historycznego obszaru wokół zabytkowego Fortu Skała. Cel: rozwój kultury naukowo-technicznej mieszkańców i turystów, poszerzenie oferty kulturalnej; a) budowa kompleksu dydaktycznego: sala audytorijna, planetarium, sala historii astronomii, b) przystosowanie Fortu Skała – renowacja i adaptacja do celów edukacyjnych, c) przywrócenie funkcjonalności cennym historycznym instrumentom, d) adaptacja budynku „Rotundy”, e) modernizacja i przystosowanie do demonstracji radioteleskopu o średnicy 15 m. Koszt: 16.600.000 zł</p>

	<p>205. Stowarzyszenie Zielona Strefa Przedsiębiorczości Business Park Zawila. Rewitalizacja obszarów poprzemysłowych i powojkowych Business Park Zawila między ul. Kobierzyńską, Skośną, Żywiecką, Borkowską, Korpała, Komuny Paryskiej, po obu stronach ul. Zawilej. Odnowienie i unowocześnienie obiektów poprzemysłowych i powojkowych, budowa kanalizacji wód opadowych i ścieków sanitarnych, budowa powierzchni drogowych i parkingowych, tworzenie przestrzeni biurowych, handlowych, produkcyjnych i magazynowych, prowadzenie akcji promocyjnych dla okolicznych osiedli mieszkaniowych zachęcających do pracy w Stowarzyszeniu. Koszt: 40.000.000 zł.</p>
	<p>206. Gmina Miejska Kraków Budowa zakładu termicznego Przekształcania Odpadów. Cel: ochrona środowiska naturalnego, właściwe rozwiązanie spraw związanych z zagospodarowaniem odpadów w mieście, bezpłatna produkcja energii elektrycznej oraz energii ciepłej. Projekt inwestycyjny. Koszt: 520.000.000 zł.</p>
	<p>207. Gmina Miejska Kraków Tor kajakarstwa górskiego, etap III – budowa internatu sportowego przy ul. Kolnej</p>
	<p>208. Gmina Miejska Kraków Odwodnienie terenów miasta i ochrona przed powodzią: odwodnienie osiedli Rybitwy i Przewóz</p>
	<p>209. Zarząd Transportu Publicznego Poprawa dostępności transportem zbiorowym: południowo-wschodnia część obszaru Nowa Huta – Kraków Wschód, a także osiedla: Kościelniki, Wolica, Wyciąże, Wróżeńce; Działania: zakup taboru; remont torowiska tramwajowego i/lub autobusowego; przebudowa infrastruktury przystankowej, na tym terenie panują najgorsze warunki obsługi komunikacyjnej w zakresie komunikacji zbiorowej. Czas dojazdu do centrum Krakowa sięga 1 – 1.5 h. Koszt: nie podano.</p>
	<p>210. Gmina Miejska Kraków Turystyczny szlak żeglugi śródlądowej na rzece Wiśle w Krakowie i okolicach: organizacja żeglugi śródlądowej długodystansowej (poza granice miasta) i na terenie Krakowa (tzw. tramwaj wodny), budowa pali cumowniczych, zagospodarowanie Bulwarów Wisły. Koszt: 45.000.000 zł.</p>
	<p>211. Zakład Opiekuńczo Leczniczy w Krakowie ul. Wielicka 267; Zadrzewienie terenów wokół pawilonów, zadrzewienie terenów przygranicznego obok parku przy granicy południowo wschodniej i północnej przy ul. Wielickiej.</p>
	<p>212. Gmina Miejska Kraków Ogród Płaszów (teren między Myśliwską, Gumińską, Lasówką a Ośrodkiem Szkolenia Kierowców): zagospodarowanie w zakresie układów komunikacyjnych, oświetlenia, zieleni, ścieżek dydaktycznych, elementów małej architektury, utworzenia stref gier zespołowych oraz placu zabaw. Projekt inwestycyjny. Koszt 2.500.000 zł.</p>
	<p>213. TBS Krak – System Osiedle Zesławice: rewaloryzacja osiedla mieszkaniowego przy Cegielni Zesławice – rewaloryzacja budynków i dróg, konserwacja zieleni, wykonanie ogródka jordanowskiego wraz z boiskiem. Cel: poprawa warunków mieszkaniowych i infrastruktury osiedla. Projekt inwestycyjny. Koszt: nie podano.</p>
	<p>214. Gmina Miejska Kraków Osiedle Zesławice: zagospodarowanie terenu zalewu Zesławice i dorzecza rzeki Dłubni. Wykorzystanie zagospodarowanego terenu do celów rekreacyjnych, wykonanie ścieżek rowerowych i połączenie ich z gminami sąsiednimi (Michałowice, Zielonki). Cel: rozwój turystyki i wypoczynku. Projekt inwestycyjny. Koszt: nie podano.</p>
	<p>215. Gmina Miejska Kraków Osiedle Kantorowice: modernizacja ul. Kantorowickiej – przebudowa jezdni, dobudowa chodników i wykonanie kanalizacji opadowej. Cel: rozwój osiedla, poprawa infrastruktury. Projekt inwestycyjny. Koszt: nie podano.</p>

	<p>216. Gmina Miejska Kraków, Spółdzielnie Mieszkaniowe "Hutnik" i "Zielony Jar", wspólnoty mieszkaniowe, Zarząd Budynków Komunalnych Rewitalizacja osiedli mieszkaniowych Na Stoku i Na Wzgórzach: remonty budynków mieszkalnych i publicznych (szkoła), modernizacja budynku przychodni, budowa parkingów, remonty chodników, rewitalizacja terenów zielonych, modernizacja ogródków jordanowskich. Cel: rozwój i poprawa warunków mieszkaniowych. Projekt inwestycyjny. Koszt: nie podano.</p>
	<p>217. Młodzieżowy Dom Kultury Fort 49 Osiedle Na Stoku: rewaloryzacja zabytkowego Fortu 49. Remont i adaptacja schronu głównego, odkopanie ścian dwóch kojców, uzupełnienie ogrodzenia, zagospodarowanie terenów zielonych Fortu, remont placu wraz z odwodnieniem terenu, Cel: rozwój kulturalny i turystyczny. Projekt inwestycyjny. Koszt: nie podano.</p>
	<p>218. Krakowski Zarząd Komunalny Osiedle Krzesławice: modernizacja ulic Krasnowolskiego i Wąwozowej. Ul. Krasnowolskiego: ustalenie przebiegu, uregulowanie spraw własnościowych i położenie nawierzchni; ul. Wąwozowa na odcinku ul. Łempickiego – ul. PCK: ustalenie przebiegu, zaprojektowanie chodników i ich wykonanie. Cel: rozwój osiedla, poprawa infrastruktury. Projekt inwestycyjny. Koszt: nie podano.</p>
	<p>219. Gmina Miejska Kraków Osiedle Lubocza: budowa chodnika przy ulicy Lubockiej. Cel: poprawa bezpieczeństwa mieszkańców i infrastruktury osiedla. Projekt inwestycyjny. Koszt: nie podano.</p>
	<p>220. Gmina Miejska Kraków Osiedle Wadów: budowa chodnika przy ulicy Glinik. Cel: poprawa bezpieczeństwa mieszkańców i infrastruktury osiedla. Projekt inwestycyjny. Koszt: nie podano.</p>
	<p>221. Gmina Miejska Kraków Osiedle Wadów: Rewaloryzacja zabytkowego dworku w Wadowie wraz z otaczającym parkiem i utworzenie w części budynku Ośrodka Kultury. Cel: rozwój kulturalny osiedla, zagospodarowanie czasu wolnego młodzieży, ochrona zabytkowego obiektu. Koszt: nie podano.</p>
	<p>222. Gmina Miejska Kraków Osiedle Łucznanowice: rewitalizacja i zagospodarowanie Parku ze stawami. Cel: poprawa bezpieczeństwa, stworzenie możliwości rekreacji i wypoczynku, ochrona zabytkowego oblicza parku, rozwój osiedla poprzez poprawę infrastruktury. Projekt inwestycyjny. Koszt: nie podano.</p>
	<p>223. Gmina Miejska Kraków Osiedle Łucznanowice: Rewaloryzacja zespołu dworsko-parkowego / teren pomiędzy ul. Godebskiego i ul. Mycielskiego (ciągi komunikacyjne, oświetlenie, mała architektura, zieleń). Cel: ożywienie gospodarcze i społeczne, zwiększenie potencjału turystycznego i kulturalnego poprzez poprawę estetyki przestrzeni publicznych, rewaloryzacja obiektów infrastruktury publicznej. Projekt inwestycyjny. Koszt: ok. 15.000.000 zł.</p>
	<p>224. Zarząd Budynków Komunalnych Modernizacja budynków gminnych. Miejsce realizacji: Miejska Gmina Kraków. Cel: Poprawa stanu technicznego, eksploatacyjnego oraz estetycznego zasobu mieszkaniowego, uniknięcie degradacji technicznej budynku, podniesienie standardu zasobu mieszkaniowego. Projekt inwestycyjny. Koszt: ok. 2.500.000 zł.</p>
	<p>225. Zarząd Budynków Komunalnych Remonty elewacji budynków gminnych. Miejsce realizacji: Miejska Gmina Kraków. Cel: Poprawa stanu technicznego i estetycznego zasobu mieszkaniowego i lokalowego Miejskiej Gminy Kraków. Projekt inwestycyjny. Koszt: ok. 1.000.000 zł.</p>
	<p>226. Zarząd Budynków Komunalnych Likwidacja barier architektonicznych w budynkach przeznaczonych na realizację świadczeń zdrowotnych. Okres realizacji: 2006-2012. Miejsce realizacji: Miejska Gmina Kraków. Cel: likwidacja barier architektonicznych, przystosowanie dla potrzeb osób niepełnosprawnych. Projekt inwestycyjny. Szacunkowy koszt: ok. 12.000.000 zł.</p>

	<p>227. Komenda Wojewódzka Policji w Krakowie „Projektowanie bezpiecznej przestrzeni w Krakowie” – projekt szkoleniowy dla spółdzielni mieszkaniowych i firm deweloperskich dotyczący projektowania budynków mieszkalnych w sposób zapewniający jak największe bezpieczeństwo dla mieszkańców. Miejsce realizacji: cały obszar Krakowa. Cel: uwrażliwienie architektów i zarządców nieruchomości na problem bezpiecznej przestrzeni wokół zabudowań mieszkalnych. Projekt nieinwestycyjny. Szacunkowy koszt realizacji: ok. 100.000 zł.</p>
	<p>228. Komenda Wojewódzka Policji w Krakowie Ramowy program „Bezpieczne Miasto” 2008-2013. Projekt jest rozwinięciem realizowanego obecnie programu „Bezpieczne Miasto”, przewiduje organizację wielu programów i akcji edukacyjnych w Krakowie w okresie 2008-2013 i ma na celu doprowadzenie w długoterminowym efekcie do obniżenia poziomu przestępczości w Krakowie. Projekt edukacyjno-informacyjny, nieinwestycyjny. Szacunkowy koszt realizacji: 1.000.000 zł.</p>
	<p>229. TBS „KraK-System” S.A. Rewitalizacja osiedla mieszkaniowego TBS „KraK-System” S.A w Krakowie przy ul. G. Morcinka – dawne budynki cegielni: kapitalny remont instalacji wod-kan-gaz-co i elektrycznej, remont wymienników ciepła, kapitalny remont połąci dachowych, kominów, rynien i rur, wymianę stolarki okiennej w mieszkaniach, na klatkach i w piwnicach, ocieplenie budynków, kapitalny remont wewnątrzsiedlowych sieci ciepłej i sieci kanalizacyjnej, kapitalny remont wewnątrzsiedlowych dróg, chodników i parkingów. Miejsce realizacji: Dzielnica XVII / ul. G. Morcinka. Projekt inwestycyjny. Szacunkowy koszt realizacji: ok. 5.000.000 zł.</p>
	<p>230. Miejski Ośrodek Pomocy Społecznej w Krakowie Budowa domu pomocy społecznej dla osób psychicznie chorych. Miejsce realizacji: ul. Golikówka. Cel: objęcie pomocą osób ze schorzeniami psychicznymi, wymagających całodobowej opieki osób innych. Projekt inwestycyjny. Szacunkowy koszt realizacji: ok. 11.200.000 zł.</p>
	<p>231. Miejski Ośrodek Pomocy Społecznej w Krakowie Budowa domu pomocy społecznej dla osób uzależnionych. Miejsce realizacji: ul. Rozrywka I. Cel: zapewnienie specjalistycznej opieki osobom z problemem alkoholowym dla ograniczenia oraz zapobiegania konsekwencjom następstw nadużywania alkoholu, obejmujących m.in. degradację psychofizyczną, schorzenia psychosomatyczne, zerwanie więzi rodzinnych i wykluczenie społeczne, poprzez prowadzenie działań edukacyjnych i terapeutycznych w tej dziedzinie. Projekt inwestycyjny. Szacunkowy koszt realizacji: ok. 7.290.000 zł.</p>
	<p>232. Stowarzyszenie na Rzecz Rozwoju Nowej Huty / Forum dla Nowej Huty. Budowa Leczniczko-Rekreacyjnego Ośrodka dla Krakowa-Nowej Huty w Przylasku Rusieckim przewidziana w miejscowym planie zagospodarowania przestrzennego Przylasku Rusieckiego – budowa Miejskich Zakładów Geotermalnych, które składać się będą z basenów zewnętrznych, zjeżdżalni, wieży natryskowych, boisk oraz placów zabaw, ponadto Zakładów Balneologii. Rozpoczęcie opracowania projektu 2008, realizacja 2009-2013. Projekt inwestycyjny. Koszt: nie podano. Cel: ożywienie gospodarcze obszaru Kraków-Wschód oraz wykorzystanie zasobów wód geotermalnych.</p>
	<p>233. Krakowski Zarząd Komunalny Park Lotników Polskich w Krakowie, Część edukacyjna. Realizacja projektu rozpoczęła się już od lipca 2005, w ramach Programu Inicjatywy Wspólnotowej EQUAL. Projekt jest realizowany przez KZK w Krakowie (Krakowski Zarząd Komunalny w Krakowie). Utworzenie parku edukacyjnego jest największym przedsięwzięciem projektu „Nowa Huta –Nowa Szansa” realizowanego przez Partnerstwo Inicjatyw Nowohuckich (PIN). Projekt trwa do końca XII 2007r, jako realizacja Działania 2.</p>
	<p>234. Gmina Miejska Kraków Rewaloryzacja Parku Decjusza; (rejon ul. Królowej Jadwigi); działania w zakresie ciągów komunikacyjnych, zieleni, elementów małej architektury, oświetlenia, odtworzenie ogrodów tematycznych. Projekt inwestycyjny. Koszt: 7.500.000 zł.</p>

	<p>235. Spółdzielnia Mieszkaniowa „Prądnik Biały-Zachód” Osiedle mieszkaniowe przyjazne lokatorom – odpoczynek i rekreacja. Miejsce realizacji: Krowodrza/ Pachońskiego-Wyki-Białoprądnicka-Opolska / teren lokalizacji SM Prądnik Biały-Zachód oraz okolice Sudołu z możliwością połączenia z Parkiem przy Dworcu Białoprądnickim). Cel: ożywienie blokowiska, uatrakcyjnienie miejsc zamieszkania lokatorom, stworzenie miejsc do rekreacji, zapobieganie przestępczości wśród młodzieży (renowacja chodników, zorganizowanie placów zabaw, uporządkowanie zieleni, stworzenie klubu seniora, miejsca spotkań dla młodzieży, budowa trasy rowerowej. Projekt nieinwestycyjny. Koszt: 700.000,00 zł.</p>
	<p>236. Wydział Mieszkalnictwa UMK Adaptacja na cele mieszkalne obiektów przy ul. Jeziorko na działce nr 3 obr. 19 Nowa Huta (przebudowa 6 budynków na pełnostandardowe mieszkalne budynki komunalne, wykonanie dróg i oświetlenia). Projekt inwestycyjny. Koszt: 5.517.168 zł. Realizacja: Zarząd Budynków Komunalnych</p>
	<p>237. Straż Miejska Miasta Krakowa Rozbudowa i modernizacja obiektu os. Na Stoku I w celu utworzenia sali odpraw na dawnym tarasie i zagospodarowaniu podpiwniczenia na garaże i pomieszczenia gospodarcze. Cel: poprawa stanu bezpieczeństwa mieszkańców dzielnicy, poprawa stanu porządku publicznego, rewitalizacja niewykorzystanej i zaniedbanej części obiektu. Projekt inwestycyjny. Koszt: 2.500.000 zł.</p>
	<p>238. Rada Dzielnicy II – Grzegórzki Remont i modernizacja budynku Młodzieżowego Domu Kultury „Dom Harcerza” im. prof. A. Kamińskiego przy ul. Lotniczej I (remont elewacji wraz z ociepleniem, dobudowa przeszklonego pawilonu z salami na zajęcia taneczne i muzyczne, modernizacja pomieszczeń do prowadzenia zajęć, budowa podjazdów dla osób niepełnosprawnych, modernizacja placu zabaw okalającego MDK, rekultywacja terenu zielonego wokół placówki, wykonanie nowego ogrodzenia). Cel: poprawa warunków lokalowych domu kultury oraz podniesienie jego estetyki. Poprzez dobudowanie pawilonu z salami do prowadzenia zajęć została stworzona szansa, by większa grupa dzieci i młodzieży mogła rozwijać swe zainteresowania i uzdolnienia. Modernizacja placu wokół „Domu Harcerza” jest konieczna, gdyż stanowi on jedno z nielicznych w tej części dzielnicy miejsc zabaw, gier i zajęć sportowych. Projekt inwestycyjny. Koszt: nie podano.</p>
	<p>239. Rada Dzielnicy II – Grzegórzki Modernizacja budynku oraz zagospodarowanie terenu Zespołu Szkół Ogólnokształcących nr II przy ul. Wilka-Wyrwińskiego I (remont wnętrza i elewacji wraz z ociepleniem budynku, dokończenie wymiany stolarki okiennej, remont chodników wewnętrznych, wykonanie podjazdu dla osób niepełnosprawnych, budowa boiska wielofunkcyjnego, rekultywacja terenu zielonego wokół budynku). Cel: Poprawa warunków lokalowych szkoły; poprawa estetyki budynku i jego otoczenia; umożliwienie rozwoju fizycznego młodzieży poprzez korzystanie z nowoczesnego, ogólnie dostępnego obiektu sportowego. Projekt inwestycyjny. Koszt: nie podano.</p>
	<p>240. Rada Dzielnicy II – Grzegórzki Modernizacja budynku oraz zagospodarowanie terenu Zespołu Szkół Mistrzostwa Sportowego przy ul. Grochowskiej 20 (remont wnętrza i elewacji wraz z ociepleniem budynku, wymiana instalacji co, remont chodników wewnętrznych, wykonanie podjazdu dla osób niepełnosprawnych, budowa nowoczesnej sali gimnastycznej i boiska wielofunkcyjnego, rekultywacja terenu zielonego okalającego budynek szkolny). Cel: Poprawa warunków lokalowych szkoły; poprawa estetyki budynku i jego otoczenia; umożliwienie rozwoju fizycznego młodzieży poprzez korzystanie z nowoczesnego, ogólnie dostępnego obiektu sportowego. Projekt inwestycyjny. Koszt: nie podano.</p>
	<p>241. Rada Dzielnicy II – Grzegórzki Modernizacja budynku oraz zagospodarowanie terenu Zakładu Opieki Zdrowotnej przy ul. Olszańskiej 5 (remont wnętrza i elewacji wraz z ociepleniem budynku, remont chodników i dróg wewnętrznych oraz parkingu, wykonanie podjazdu dla osób niepełnosprawnych). Cel: Poprawa warunków świadczenia usług medycznych; poprawa estetyki budynku ZOZ oraz jego otoczenia. Projekt inwestycyjny. Koszt: nie podano.</p>

	<p>242. Rada Dzielnicy II – Grzegórzki Modernizacja Ośrodka Sportu i Rekreacji „Krakowianka” przy ul. Eisenberga 2 (remont wnętrza i elewacji wraz z ociepleniem budynku, modernizacja basenu pływackiego i odnowa jego ogrodzenia, urządzenie placów zabaw i boisk do gier zespołowych, wykonanie podjazdów dla niepełnosprawnych, rekultywacja terenu zielonego, remont chodników wokół basenu oraz parkingów. Cel: Stworzenie nowoczesnego ośrodka rekreacyjno-sportowego; poprawa estetyki budynku oraz jego otoczenia. Projekt inwestycyjny. Koszt: nie podano.</p>
	<p>243. Wydział Spraw Społecznych UMK CASE Cities Against Social Exclusion – Miasta przeciw wykluczeniu społecznemu w ramach Interreg III C. Cel: stworzenie strategii społecznej rewitalizacji przemysłowych dzielnic zagrożonych degradacją i wykluczeniem społecznym, opracowanie mapy aktywności społecznej i zebranie "dobrych praktyk". Projekt nieinwestycyjny.</p>
	<p>244. Krakowskie Centrum Rehabilitacji Rewitalizacja Krakowskiego Centrum Rehabilitacji, Aleja Modrzewiowa 22: kompleksowa rewitalizacja i modernizacja istniejących obiektów, uzupełnienie zabudowy, modernizacja dróg wewnętrznych, zagospodarowanie terenów zielonych. Cel: dostosowanie historycznego zespołu zabudowy do wymogów współczesnych standardów służby zdrowia, włączenie zespołu w strukturę ochrony zdrowia w Krakowie, ochrona dzieciństwa kulturowego, porządkowanie infrastruktury technicznej, zwiększenie ilości świadczonych usług. Koszt: nie podano.</p>
	<p>294. Wspólnota Mieszkaniowa przy ul. Babińskiego 23b-c Remont budynku: remont elewacji, wymiana okien na klatkach schodowych oraz bram wejściowych, remont instalacji centralnego ogrzewania i ciepłej wody użytkowej, remont chodników, dróg, parkingów, remont kominów, dachu oraz instalacji elektrycznej. Cel: poprawa warunków mieszkaniowych i estetyki otoczenia. Projekt inwestycyjny. Koszt: 1.200.000 zł. Stan zaawansowania: realizacja projektu została rozpoczęta – zawarto umowę na częściową modernizację instalacji c.o., uzyskano kredyt bankowy na częściowy remont inst.elektrycznej oraz kompleksowy remont dachu, kominów oraz rynien. Trwa weryfikacja ofert.</p>