














"Przegorzały - Dolina Wisły"

STRUKTURA WŁASNOŚCI GRUNTÓW

- | | | | | | |
|---|----------------|---|--|---|--|
|  | granica planu |  | Działki gminy Kraków nie oddane w żadną formę władania |  | Działki Skarbu Państwa oddane w różne formy władania |
|  | budynki |  | Działki gminy Kraków oddane w różne formy władania |  | Działki Skarbu Państwa współwłasność z innymi podmiotami |
|  | krawędzie ulic |  | Działki gminy Kraków współwłasność ze Skarbem Państwa |  | Działki osób prawnych |
| | |  | Działki gminy Kraków współwłasność z innymi podmiotami |  | Działki osób fizycznych |
| | | | Działki Skarbu Państwa nie oddane w żadną formę władania |  | Działki osób fizycznych i prawnych |
| | | | |  | Działki powiatu krakowskiego |