
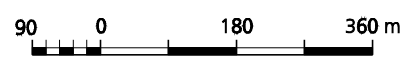
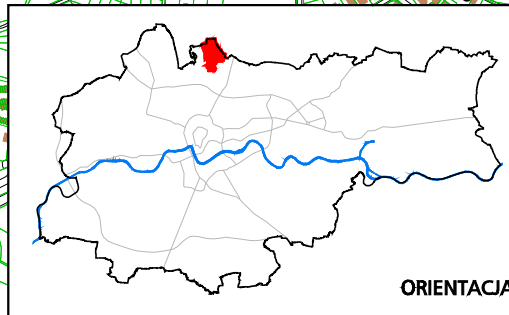


ZAŁĄCZNIK GRAFICZNY
do uchwały Nr
RADY MIASTA KRAKOWA
z dnia

 granice obszaru objętego miejscowym planem zagospodarowania przestrzennego dla obszaru „Witkowice”



URZĄD MIASTA KRAKOWA
BIURO PLANOWANIA PRZESTRZENNEGO



ORIENTACJA