

ZARZĄDZENIE NR 622/2006
PREZYDENTA MIASTA KRAKOWA
Z DNIA 27 marca 2006 r.

w sprawie ustalenia Regulaminu Konkursu na opracowanie koncepcji architektoniczno - urbanistycznej kładki pieszo – rowerowej przez Wisłę „ Kazimierz – Ludwinów ” w Krakowie.

Na podstawie art. 30 ust. 1 oraz 33 ust.3 ustawy z dnia 8 marca 1990r. o samorządzie gminnym (tekst jednolity Dz. U z 2001r., Nr 142, poz.1591 z późn. zm.), art. 105 ustawy z dnia 29 stycznia 2004 r. Prawo zamówień publicznych (Dz. U. z 2004 r. Nr 19, poz. 177 z późn. zm.), § 1 ust. 5 Regulaminu udzielania zamówień publicznych w Urzędzie Miasta Krakowa, stanowiącego załącznik do zarządzenia Nr 133/2005 Prezydenta Miasta Krakowa z dnia 28 stycznia 2005 r. w sprawie wprowadzenia Regulaminu udzielania zamówień publicznych w Urzędzie Miasta Krakowa zarządza się, co następuje:

§ 1

Ustala się Regulamin Konkursu na opracowanie koncepcji architektoniczno - urbanistycznej kładki pieszo – rowerowej przez Wisłę „ Kazimierz – Ludwinów ” w Krakowie, w brzmieniu ustalonym w Załączniku do niniejszego Zarządzenia.

§ 2

Zarządzenie wchodzi w życie z dniem podpisania.

Prezydent Miasta Krakowa

REGULAMIN KONKURSU

na opracowanie

**KONCEPCJI ARCHITEKTONICZNO-URBANISTYCZNEJ
KŁADKI PIESZO-ROWEROWEJ PRZEZ WISŁĘ
„KAZIMIERZ – LUDWINÓW” W KRAKOWIE
(zwany dalej „Regulaminem”)**

1. INFORMACJE O ZAMAWIAJĄCYM (ORGANIZATORZE KONKURSU)

Gmina Miejska Kraków, Urząd Miasta Krakowa, 31-004 Kraków, plac Wszystkich Świętych 3-4, reprezentowana przez Zarząd Dróg i Komunikacji (zwany dalej „ZDiK”), ul. Centralna 53, 31-586 Kraków.

2. FORMA KONKURSU I JEGO PODSTAWA PRAWNA

- 2.1. Konkurs prowadzony jest zgodnie z przepisami ustawy z dnia 29 stycznia 2004 r. - Prawo zamówień publicznych (Dz. U. Nr 19, poz. 177 z późn. zm.), zwanej dalej "ustawą".
- 2.2. Konkurs zgodnie z art. 106 ust. 1 ustawy zorganizowany jest w formie konkursu jednoetapowego, architektoniczno-urbanistycznego, studialno-realizacyjnego, w którym uczestnicy składają wnioski o dopuszczenie do udziału w konkursie, a Zamawiający dopuszcza do udziału w konkursie i zaprasza do składania prac konkursowych uczestników spełniających warunki udziału w konkursie.

3. SZCZEGÓŁOWY OPIS PRZEDMIOTU KONKURSU

- 3.1. Przedmiotem konkursu jest koncepcja architektoniczno-urbanistyczna kładki pieszo-rowerowej przez Wisłę „Kazimierz – Ludwinów” w Krakowie, zgodna z wytycznymi merytorycznymi warunków konkursu, zawartymi w niniejszym punkcie Regulaminu. Teren opracowania zamyka się ulicą Skawińską i Wietora – Kazimierz oraz na przeciwległym brzegu Wisły ulicą Ludwinowską – Ludwinów, Podgórze (załącznik nr 13).
- 3.2. Celem konkursu jest uzyskanie optymalnego z punktu widzenia Zamawiającego modelu funkcjonalno-przestrzennego i urbanistycznego przeprawy pieszo-rowerowej przez Wisłę łączącej bulwar Inflancki z bulwarem Wołyńskim wraz z otoczeniem. W szczególności Zamawiający dąży do uzyskania najlepszej pod względem architektonicznym, funkcjonalnym i eksploatacyjnym koncepcji kładki pieszo-rowerowej. Ponadto celem konkursu jest stworzenie podstaw prawnych dla przeniesienia majątkowych praw autorskich do wybranej pracy konkursowej na rzecz Gminy Miejskiej w Krakowie jako przyszłego inwestora oraz sformułowanie dyspozycji programowo-przestrzennych stanowiących dla Zamawiającego wytyczne dla prowadzenia optymalnej polityki przestrzennej.
- 3.3. Zadaniem konkursu jest - na tle szerszego kontekstu urbanistycznego - kreatywnie interpretowanego, sformułowanie i przedstawienie koncepcji przeprawy przez Wisłę „Kazimierz – Ludwinów” w sposób zintegrowany z otoczeniem.
- 3.4. Część studialna konkursu: kontekst urbanistyczny w zakresie oznaczonym na załączniku graficznym nr 13. Projekt powinien stanowić wytyczną dla późniejszego etapu modernizacji przestrzeni publicznej Bulwaru Inflanckiego, Wołyńskiego i przyległego terenu (przy uwzględnieniu wszystkich wytycznych w załącznikach).
- 3.5. Część realizacyjna konkursu: kładka pieszo-rowerowa przez Wisłę „Kazimierz – Ludwinów” w Krakowie.
- 3.6. Stan istniejący i opis zagospodarowania i wyglądu terenu

Teren, będący przedmiotem opracowania konkursowego, stanowiący zakole rzeki Wisły, sąsiaduje po lewobrzeżnej stronie z obszarem zielonym ograniczonym od wschodu pierzeją budynków przy

ulicy Wietora, od północy ulicą Skawińską (prowadzącą do centrum dzielnicy Kazimierz). Po przeciwnej stronie rzeki Wisły teren ograniczony jest ulicą Ludwinowską z mostem Retmańskim nad rzeką Wilgą, która ma tu ujście do Wisły.

3.7. Uwarunkowania

3.7.1. Uwarunkowania lokalizacyjne:

Kładka winna być elementem integrującym w sensie przestrzennym i funkcjonalnym części miasta Krakowa: Kazimierz i Ludwinów. Ze względu na swoją ekspozycję powinna harmonijnie wkomponować się w panoramę miasta oglądaną ze wszystkich kierunków. W wymiarze funkcjonalnym kładka powinna być wpisana w istniejący system ciągów pieszych i tras rowerowych.

3.7.2. Uwarunkowania techniczne

- kładka będzie przeznaczona wyłącznie do ruchu pieszego i rowerowego
- kładka powinna być pozbawiona podpór pośrednich w korycie rzeki
- wzniesienie spodu konstrukcji nad lustrem wody – zgodnie z wytycznymi załączonymi do materiałów konkursowych (załącznik nr 20 i 21)
- wymagane parametry pasów ruchu (Rozporządzenie Ministra Transportu i Gospodarki Morskiej z dnia 2 marca 1999 r. w sprawie warunków technicznych, jakim powinny odpowiadać drogi publiczne i ich usytuowanie Dz. U. Nr 43, poz. 430 z późniejszymi zmianami oraz Rozporządzenie Ministra Transportu i Gospodarki Morskiej z dnia 30 maja 2000 r. w sprawie warunków technicznych, jakim powinny odpowiadać drogowe obiekty inżynierskie i ich usytuowanie Dz. U. z 2000 r. Nr 63, poz. 735 z późniejszymi zmianami).
 - szerokość bezkolizyjna przejścia dla pieszych powinna wynosić 3,0 m
 - szerokość ścieżki rowerowej dwukierunkowej powinna wynosić 2,0 m + 0,5 m bezpieczeństwa w przypadku lokalizowania jej przy barierze,
- wyposażenie instalacyjne:
 - instalacje elektryczna – oświetlenie (patrz załącznik nr 22).
 - instalacja kanalizacji – odprowadzenie wód deszczowych (patrz załącznik nr 23).

3.7.3. Uwarunkowania prawne

Stan własności terenu pokazany na mapie ewidencji gruntów (załącznik nr 11). W chwili obecnej, na przedmiotowym terenie nie ma wydanych, ważnych i ostatecznych decyzji o Warunkach Zabudowy dla innych inwestycji.

3.7.4. Uwarunkowania ekonomiczne

- 3.7.4.1. Maksymalny planowany łączny koszt inwestycji realizowanej na podstawie wybranej w konkursie pracy Zamawiający określa do wysokości 30 000 000 złotych (brutto).
- 3.7.4.2. Wynagrodzenie za opracowanie kompletnej dokumentacji projektowej i specyfikacji technicznej wykonania i odbioru robót, uzyskanie decyzji ULI (ustalenie lokalizacji inwestycji celu publicznego), a także wykonanie potrzebnych opracowań pomocniczych (tj. ekspertyz, badań i innych niezbędnych opracowań i materiałów), wraz z uzgodnieniami i pełnieniem nadzoru autorskiego zostanie określone jako wartość ryczałtowa. Wynagrodzenie to zostało uwzględnione w koszcie, o którym mowa w punkcie 3.7.4.1.

3.8. Program funkcjonalno-użytkowy

- 3.8.1. Kładka pieszo rowerowa jako konstrukcja inżynierska (bez podpór w korycie rzeki) rozpięta nad rzeką Wisłą. Kładka łączy poziomy górne obu bulwarów z możliwością zejścia na tarasy pośrednie po stronie Ludwinowa.
- 3.8.2. Ponadto projekt powinien przekształcić określoną i opisaną powyżej przestrzeń, po obu stronach rzeki w zakresie niezbędnym dla właściwego usytuowania kładki i wytworzenia tym samym nowej przestrzeni publicznej o odpowiednim charakterze i skali.
- 3.8.3. Nie wyklucza się zaprojektowania dodatkowych funkcji poza komunikacyjnymi.
- 3.8.4. Dolne i pośrednie tarasy bulwarów muszą pozostać bez zabudowy.
- 3.8.5. Rozwiązania projektowe określają również rodzaj i formę powstałych terenów utwardzonych i nieutwardzonych, nawierzchni proponowanych ciągów komunikacyjnych, dyspozycji zieleni w odniesieniu do zakresu konkursu.

- 3.8.6. Zakłada się pewną otwartość programu, pozostawiając uczestnikom konkursu strategiczne decyzje projektowe w zakresie samej konstrukcji jak i otoczenia Kładki po obu stronach Wisły.
- 3.9. Przepisy prawne mające zastosowanie w niniejszym konkursie:
- 3.9.1. Rozporządzenie Ministra Infrastruktury z dnia 2 września 2004 w sprawie szczegółowego zakresu i formy dokumentacji projektowej, specyfikacji technicznej wykonania i odbioru robót budowlanych (Dz. U. Nr 202 poz. 2072),
- 3.9.2. Rozporządzenie Ministra Infrastruktury z dnia 18 maja 2004 r. w sprawie określenia metod i podstaw sporządzania kosztorysu inwestorskiego, obliczania planowanych kosztów prac projektowych oraz planowanych kosztów robót budowlanych określonych w programie funkcjonalno-użytkowym (Dz. U. Nr 130, poz. 1389).
- 3.9.3. Ustawa z dn. 23 kwietnia 1964 r. Kodeks Cywilny (Dz. U. z 2002 r. Nr 141, poz. 1176 z późniejszymi zmianami),
- 3.9.4. Ustawa z dnia 04 lutego 1994 o prawie autorskim i prawach pokrewnych (Dz. U. z 2000 r. Nr 80, poz. 904 z późniejszymi zmianami),
- 3.9.5. Ustawa z dnia 7 lipca 1994 r. Prawo budowlane (Dz. U. z 2003 r. Nr 207, poz. 2016 z późniejszymi zmianami),
- 3.9.6. Ustawa z dnia 27 marca 2003 r. o Planowaniu Przestrzennym i Zagospodarowaniu Przestrzennym (Dz. U. z 2003 r. Nr 80, poz. 717 z późniejszymi zmianami)
- 3.9.7. Rozporządzenie Ministra Infrastruktury z dnia 12 kwietnia 2002 r. w sprawie warunków technicznych, jakim powinny odpowiadać budynki i ich usytuowanie (Dz. U. z 2002 r. Nr 75, poz. 690. z późniejszymi zmianami).
- 3.9.8. Rozporządzenie Ministra Transportu i Gospodarki Morskiej z dnia 2 marca 1999 r. w sprawie warunków technicznych, jakim powinny odpowiadać drogi publiczne i ich usytuowanie (Dz. U. Nr 43, poz. 430 z późniejszymi zmianami).
- 3.9.9. Rozporządzenie Ministra Transportu i Gospodarki Morskiej z dnia 30 maja 2000 r. w sprawie warunków technicznych, jakim powinny odpowiadać drogowe obiekty inżynierskie i ich usytuowanie (Dz. U. z 2000 r. Nr 63, poz. 735 z późniejszymi zmianami).
- 3.9.10. Inne obowiązujące przepisy.

4. WYMAGANIA, JAKIE MUSZĄ SPEŁNIAĆ UCZESTNICY KONKURSU

- 4.1. Uczestnikami konkursu mogą być osoby fizyczne, osoby prawne lub jednostki organizacyjne nie posiadające osobowości prawnej oraz podmioty te występujące wspólnie (np. spółka cywilna, konsorcjum), o ile spełniają wymogi określone w art. 22 ustawy i niniejszym regulaminie, oraz nie podlegają wykluczeniu z udziału w postępowaniu na podstawie art. 24 ust. 1 i 2 ustawy, w szczególności:
- 4.1.1. posiadają uprawnienia budowlane w specjalności architektonicznej do projektowania bez ograniczeń oraz są członkami właściwej Izby Architektów lub Izby Urbanistów RP, zgodnie z ustawą z dnia 7 lipca 1994 r. – Prawo budowlane oraz ustawą z dnia 15 grudnia 2000 r. o samorządach zawodowych architektów, inżynierów budownictwa oraz urbanistów (Dz. U. z 2001 r. Nr 5, poz. 42 z późn. zm.) lub dysponują osobami, które posiadają ww. uprawnienia oraz są członkami ww. Izby,
- 4.1.2. posiadają uprawnienia budowlane w specjalności konstrukcyjno-budowlanej do projektowania bez ograniczeń oraz są członkami właściwej Izby Inżynierów Budownictwa RP, zgodnie z ustawą z dnia 7 lipca 1994 r. – Prawo budowlane oraz ustawą z dnia 15 grudnia 2000 r. o samorządach zawodowych architektów, inżynierów budownictwa oraz urbanistów (Dz. U. z 2001 r. Nr 5, poz. 42 z późn. zm.) lub dysponują osobami, które posiadają ww. uprawnienia oraz są członkami ww. Izby,
- 4.2. Uczestnicy, którzy nie spełniają określonych powyżej wymagań podlegają wykluczeniu.
- 4.3. Zakwalifikowany Uczestnik może złożyć w Konkursie tylko jedną pracę oraz uczestniczyć tylko w jednym zespole autorskim. W przypadku nadesłania na Konkurs większej ilości prac przez jednego i tego samego Uczestnika, żadna z nadesłanych przez niego prac nie będzie rozpatrywana.
- 4.4. Nie mogą być uczestnikami Konkursu osoby, które są członkami Sądu Konkursowego oraz osoby, które brały udział w organizowaniu i przygotowaniu Konkursu.

- 5. INFORMACJA O OŚWIADCZENIACH I DOKUMENTACH, JAKIE MAJĄ DOSTARCZYĆ UCZESTNICY KONKURSU WE WNIOSKU O DOPUSZCZENIE DO UDZIAŁU W KONKURSIE, W CELU POTWIERDZENIA SPEŁNIENIA STAWIANYCH IM WYMAGAŃ.**
- 5.1. Dokumenty i oświadczenia wymienione w punktach 5.2.2 – 5.2.8, złożone przez uczestnika konkursu będą stanowiły podstawę do oceny spełnienia przez nich wymagań.
- 5.2. Wniosek o dopuszczenie do udziału w konkursie składa się z:
- 5.2.1. Wypełnionego i podpisanego przez osoby upoważnione do reprezentowania uczestnika konkursu formularza „Wniosku o dopuszczenie do udziału w konkursie”, według druku stanowiącego załącznik nr 1 do regulaminu,
- 5.2.2. Wypełnionego i podpisanego przez osoby upoważnione do reprezentowania Uczestnika/ Uczestników oświadczenie, że spełnia/spełniają warunki określone w art. 22 ust. 1 ustawy (według wzoru stanowiącego załącznik nr 2 do Regulaminu),
- 5.2.3. Aktualnego odpisu z właściwego rejestru albo zaświadczenia o wpisie do ewidencji działalności gospodarczej, wystawione nie wcześniej niż 6 miesięcy przed upływem terminu składania wniosku o dopuszczenie do udziału w konkursie. Dokument ten nie jest wymagany w przypadku złożenia oferty przez osobę fizyczną nieprowadzącą działalności gospodarczej,
- 5.2.4. Aktualnej informacji z Krajowego Rejestru Karnego albo równoważne zaświadczenie właściwego organu sądowego lub administracyjnego kraju pochodzenia w zakresie określonym w art. 24 ust. 1 pkt 4-8 ustawy, wystawioną nie wcześniej niż 6 miesięcy przed upływem terminu składania ofert,
- 5.2.5. Aktualnej informacji z Krajowego Rejestru Karnego w zakresie określonym w art. 24 ust. 1 pkt 9 ustawy, wystawioną nie wcześniej niż 6 miesięcy przed upływem terminu składania ofert,
- 5.2.6. Aktualnego zaświadczenia właściwego naczelnika Urzędu Skarbowego oraz właściwego oddziału Zakładu Ubezpieczeń Społecznych lub Kasy Rolniczego Ubezpieczenia Społecznego potwierdzające, że Wykonawca nie zalega z opłacaniem podatków, opłat, składek na ubezpieczenie zdrowotne lub społeczne lub zaświadczenia, że uzyskał zgodę na zwolnienie, odroczenie lub rozłożenie na raty zaległych płatności, lub wstrzymanie w całości wykonania decyzji organu podatkowego – wystawione na wcześniej niż 3 miesiące przed upływem terminu składania ofert
- 5.2.7. Wypełnionego i podpisanego przez osoby upoważnione do reprezentowania uczestnika konkursu wykazu osób i podmiotów, które będą wykonywać pracę konkursową oraz pozostałych osób uczestniczących w pracach nad przygotowaniem pracy konkursowej wraz z podaniem ich imienia i nazwiska, posiadanych kwalifikacji niezbędnych do wykonania pracy konkursowej, według druku stanowiącego załącznik nr 3 do niniejszego Regulaminu,
- 5.2.8. Uprawnienia budowlane w specjalności architektonicznej do projektowania bez ograniczeń oraz dokument potwierdzający wpis do właściwej Izby RP na potwierdzenie spełniania warunków, o których mowa w punkcie 4.1.1. i 4.1.2 Regulaminu.
- 5.2.9. Pełnomocnictwa do reprezentowania uczestnika konkursu w konkursie, jeżeli osoba (osoby) reprezentująca nie została wskazana do reprezentacji we właściwym rejestrze lub zaświadczeniu o wpisie do ewidencji działalności gospodarczej. W przypadku udzielania pełnomocnictwa wymagana jest forma i rodzaj pełnomocnictwa do poszczególnych czynności. Dokument stwierdzający ustanowienie pełnomocnika podlega opłacie skarbowej, zgodnie z art. 1 ust. 2 lit. a ustawy z dnia 9 września 2000 r. o opłacie skarbowej (Dz. U. z 2004 r. Nr 253, poz. 2532 z późn. zm.). Pełnomocnictwo może być przedłożone wyłącznie w formie oryginału lub kopii poświadczony przez notariusza.
- 5.2.10. Wypełnioną „Kartę identyfikacyjną” zawierającą dowolny sześciocyfrowy numer rozpoznawczy, umieszczony w osobnej, trwale zamkniętej kopercie. Koperta musi być opatrzona napisem „Karta identyfikacyjna”. Wzór karty identyfikacyjnej stanowi załącznik nr 4 do niniejszego Regulaminu,
- 5.3. Dokumenty potwierdzające spełnianie warunków udziału w postępowaniu uczestników konkursu mających siedzibę lub miejsce zamieszkania za granicą.
- 5.3.1. Gdy uczestnik konkursu ma siedzibę lub miejsce zamieszkania za granicą, zamiast dokumentów, o których mowa w punktach 5.2.8 Regulaminu składa dokument lub dokumenty, wystawione w kraju, w którym ma siedzibę lub miejsce zamieszkania, potwierdzające odpowiednio, że posiada uprawnienia zgodnie z art.12a – 12c ustawy Prawo Budowlane, w szczególności mogą to być dokumenty wymienione w załączniku do rozporządzenia Ministra Infrastruktury

z dnia 19 lipca 2004r. „w sprawie wykazu dyplomów, certyfikatów i innych dokumentów oraz tytułów naukowych potwierdzające posiadanie kwalifikacji zawodowych w dziedzinie architektury, które są uznawane w RP (Dz. U. 2004 Nr 179 poz. 1848)”, tzn. odpowiednie świadectwo stwierdzające posiadanie dyplomu, świadectwa lub inne dokumenty potwierdzające posiadanie kwalifikacji wymaganych do świadczenia usług (wykonywanie zawodu architekta i konstruktora) lub uprawnienia w kraju zamieszkania, zweryfikowane przez Krajową Izbę Architektów lub Krajową Izbę Inżynierów Budownictwa.

- 5.3.2. Gdy uczestnik konkursu ma siedzibę lub miejsce zamieszkania za granicą, zamiast dokumentów, o których mowa w punktach 5.2.3, 5.2.5, 5.2.6, Regulaminu składa dokument lub dokumenty, wystawione w kraju, w którym ma siedzibę lub miejsce zamieszkania, potwierdzające odpowiednio, że:
- nie otwarto jego likwidacji ani nie ogłoszono upadłości,
 - nie orzeczono wobec niego zakazu ubiegania się o zamówienie,
 - nie zalega z uiszczaniem podatków, opłat lub składek na ubezpieczenie społeczne lub zdrowotne albo że uzyskał przewidziane prawem zwolnienie, odroczenie lub rozłożenie na raty zaległych płatności lub wstrzymanie w całości wykonanie decyzji właściwego organu.
- 5.3.3. Jeżeli w kraju pochodzenia osoby lub w kraju, w którym uczestnik konkursu ma siedzibę lub miejsce zamieszkania, nie wydaje się dokumentów, o których mowa w punktach 5.2.3 - 5.2.6 Regulaminu zastępuje się je dokumentem zawierającym oświadczenie złożone przed notariuszem, właściwym organem sądowym, administracyjnym albo organem samorządu zawodowego lub gospodarczego odpowiednio kraju pochodzenia osoby lub kraju, w którym wykonawca ma siedzibę lub miejsce zamieszkania.
- 5.4. Uczestnicy konkursu mogą wspólnie brać udział w konkursie.
- 5.4.1. Uczestnicy konkursu wspólnie biorący udział w konkursie są zobowiązani ustanowić Pełnomocnika do reprezentowania ich w konkursie albo do reprezentowania ich w konkursie i do zawarcia umowy.
- 5.4.2. W takim przypadku – oprócz dokumentów wymienionych w punktach 5.2 i 5.3 regulaminu – uczestnicy konkursu wspólnie biorący udział w konkursie są zobowiązani do złożenia w ofercie Pełnomocnictwa ustanawiającego Pełnomocnika, o którym mowa w pkt 5.4.1 regulaminu. Pełnomocnictwo zawierać powinno umocowanie do reprezentowania w konkursie lub do reprezentowania w konkursie i zawarcia umowy. Dokument stwierdzający ustanowienie pełnomocnika podlega opłacie skarbowej, zgodnie z art. 1 ust. 2 lit. a ustawy o opłacie skarbowej. Pełnomocnictwo może być przedłożone wyłącznie w formie oryginału lub kopii poświadczonej przez notariusza. Wzór pełnomocnictwa stanowi załącznik numer 5 do Regulaminu.
- 5.4.3. W przypadku, kiedy uczestnicy konkursu ubiegają się wspólnie o dopuszczenie do udziału w konkursie, każdy z takich uczestników powinien odrębnie spełnić warunki określone w art. 24 ust. 1 i 2 ustawy i potwierdzić ich spełnianie, w sposób taki jak uczestnik samodzielnie uczestniczący w konkursie.
- 5.4.4. Korespondencja prowadzona będzie z Pełnomocnikiem.
- 5.5. Sposób przygotowania wniosku o dopuszczenie do udziału w konkursie:
- 5.5.1. Dokumenty, o których mowa w punktach 5.2.3-5.2.6 i 5.2.8 mogą być przedstawione w formie oryginału lub kserokopii poświadczonej za zgodność z oryginałem przez uczestnika konkursu (poświadczenie za zgodność z oryginałem musi być dokonane przez osoby upoważnione do reprezentowania uczestnika konkursu). W przypadku, gdy przedstawiona kserokopia dokumentu jest nieczytelna lub budzi wątpliwości co do jej prawdziwości, a zamawiający nie może sprawdzić jej prawdziwości w inny sposób może on zażądać przedstawienia oryginału lub notarialnie potwierdzonej kopii dokumentu,
- 5.5.2. Dokumenty składające się na wniosek o dopuszczenie do udziału w konkursie powinny być oprawione w sposób uniemożliwiający ich zdekompletowanie (zszyte lub zbindowane),
- 5.5.3. Wniosek i wszystkie załączone dokumenty sporządzone przez uczestnika winny być podpisane przez osoby upoważnione do reprezentacji uczestnika.
- 5.5.4. Każdy uczestnik konkursu może złożyć tylko jeden wniosek o dopuszczenie do udziału w konkursie. Uczestnik, który złoży więcej niż jeden wniosek o dopuszczenie do udziału w konkursie lub będzie występował w więcej niż jednym wniosku o dopuszczenie do udziału w konkursie, zostanie wykluczony z konkursu,

- 5.5.5. Uczestnik konkursu powinien ponumerować każdą zapisaną stronę wniosku o dopuszczenie do udziału w konkursie oraz wpisać ilość stron na druku "Wniosek o dopuszczenie do udziału w konkursie",
- 5.5.6. Uczestnik konkursu powinien przygotować spis zawierający wykaz wszystkich dokumentów składających się na wniosek o dopuszczenie do udziału w konkursie z podaniem numeru strony, na której dany dokument się znajduje,
- 5.5.7. Dokumenty należy wypełnić w sposób czytelny i trwały. Poprawki muszą być naniesione czytelnie oraz opatrzone podpisami osób uprawnionych do reprezentowania uczestnika. W przypadku, gdy jakikolwiek z wymaganych dokumentów nie dotyczy uczestnika, jest on zobowiązany złożyć oświadczenie wskazujące te dokumenty wraz z uzasadnieniem ich nie przedłożenia.
- 5.5.8. Część wniosku, która zawiera informacje stanowiące tajemnicę przedsiębiorstwa w rozumieniu przepisów o zwalczaniu nieuczciwej konkurencji, a uczestnik konkursu zastrzega ich poufność, należy umieścić w odrębnej kopercie z opisem „Zastrzeżona część wniosku”. Zamawiający nie odpowiada za ujawnienie informacji stanowiących tajemnicę przedsiębiorstwa przekazanych mu przez uczestnika konkursu wbrew postanowieniom niniejszego punktu. Wykonawca nie może zastrzec informacji, o których mowa w art. 86 ust. 4 ustawy.
- Przez tajemnicę przedsiębiorstwa rozumie się nieujawnione do wiadomości publicznej informacje techniczne, technologiczne, organizacyjne przedsiębiorstwa lub inne informacje posiadające wartość gospodarczą, co do których przedsiębiorca podjął niezbędne działania w celu zachowania ich poufności, zgodnie z ustawą z dnia 16 kwietnia 1993 r. o zwalczaniu nieuczciwej konkurencji.
- 5.5.9. Dokumenty sporządzone w języku obcym, należy złożyć wraz z ich tłumaczeniem na język polski, sporządzony przez tłumaczy przysięgłych.
- 5.5.10. Uczestnik konkursu ponosi wszelkie koszty związane z przygotowaniem i złożeniem wniosku o dopuszczenie do udziału w konkursie.
- 5.5.11. Uczestnik konkursu może zmienić lub wycofać wniosek o dopuszczenie do udziału w konkursie wyłącznie przed upływem terminu składania wniosków. Powiadomienie o wprowadzeniu zmian lub o wycofaniu wniosku musi zostać złożone w sposób i w formie przewidzianej dla złożenia wniosku, z zastrzeżeniem że opakowanie (koperta) winna być opatrzona dopiskiem: „Zmiana” / „Wycofanie wniosku”.

6. SPOSÓB POROZUMIEWANIA SIĘ ZAMAWIAJĄCEGO Z UCZESTNIKAMI KONKURSU ORAZ PRZEKAZYWANIA OŚWIADCZEŃ I DOKUMENTÓW.

- 6.1. Oświadczenia, zawiadomienia oraz informacje zamawiający i uczestnicy przekazują w formie pisemnej.
- 6.2. Osobą upoważnioną przez Zamawiającego do kontaktów z uczestnikami konkursu jest sekretarz Sądu Konkursowego: arch. Karolina Pacholewicz nr tel. +48 694 601 698.
- 6.3. Uczestnicy konkursu mogą zwracać się pisemnie (telefaksem, pocztą elektroniczną lub pocztą) do Zamawiającego o wyjaśnienie treści Regulaminu konkursu na adres SARP Oddział Kraków, Plac Szczepański 6, 31-011 Kraków, z dopiskiem na kopercie: Konkurs na koncepcję kładki pieszo-rowerowej przez Wisłę „Kazimierz – Ludwinów” w Krakowie – PYTANIA, w terminie do dnia 18.04.06.r. do godz. 18.00. Zapytania przekazane faksem (+48 12 429 36 46) lub drogą elektroniczną (sarp@sarp.krakow.pl) uważa się za złożone w terminie, jeżeli ich treść dotarła do adresata przed upływem terminu i została niezwłocznie potwierdzona pisemnie. Odpowiedzi będą udzielane tylko na te pytania, które zostaną nadesłane w formie pisemnej drogą pocztową lub doręczone osobiście.
- 6.4. Zamawiający udzieli odpowiedzi na wszystkie zapytania związane z Regulaminem konkursu pod warunkiem, że otrzyma je w ww terminie. Na pytania Zamawiający udzieli odpowiedzi w terminie do dnia 20.04.06 r., powiadamiając o treści pytań i odpowiedzi wszystkich uczestników, którzy wykupili warunki konkursu.
- 6.5. Zamawiający prześle pisemną odpowiedź na zadane pytania, nie ujawniając źródła pytań wszystkim, którzy odebrali Regulamin konkursu, na adres podany w momencie jego odbioru oraz innym uczestnikom konkursu, którzy z zachowaniem formy pisemnej poinformują Zamawiającego, że ubiegają się o dopuszczenie do udziału w konkursie, na adres podany wraz z powyższą informacją. Pytania i odpowiedzi na pytania opublikowane zostaną na stronie internetowej www.sarp.krakow.pl.

- 6.6. Udzielone przez Zamawiającego wyjaśnienia są wiążące dla uczestników konkursu.
- 6.7. Zamawiający zachęca Uczestników do dokonania przed formułowaniem pytań wizji lokalnej w terenie, stanowiącym przedmiot konkursu
- 6.8. Wszelką korespondencję związaną z niniejszym konkursem należy kierować pod adres SARP Oddział Kraków, Plac Szczepański 6, 31-011 Kraków, z dopiskiem: KONKURS NA OPRACOWANIE koncepcji kładki pieszo-rowerowej przez Wisłę „Kazimierz – Ludwinów” w Krakowie.
- 6.9. Zamawiający nie bierze odpowiedzialności za skutki braku zachowania przez uczestnika powyższego wymogu.
- 6.10. Zamawiający może w każdym czasie, przed upływem terminu składania prac konkursowych, zmodyfikować treść Regulaminu. Dokonaną w ten sposób modyfikację przekaże niezwłocznie wszystkim uczestnikom konkursu, którym przekazano Regulamin konkursu, a w przypadku, gdy modyfikacja zostanie dokonana po zakwalifikowaniu uczestników do udziału w konkursie, wszystkim uczestnikom, którzy zostali zakwalifikowani.
- 6.11. Dokonane przez Zamawiającego modyfikacje Regulaminu oraz zmiany terminów są wiążące dla uczestników konkursu.
- 6.12. Konkurs jest prowadzony w języku polskim. Wnioski o dopuszczenie do udziału w konkursie, dokumenty i oświadczenia potwierdzające spełnianie warunków udziału w konkursie, z zastrzeżeniem dokumentów, o których mowa w punkcie poniżej (pkt. 6.13), prace konkursowe oraz inne składane przez uczestników konkursu informacje, wnioski, zawiadomienia i dokumenty sporządzone w języku polskim powinny być składane wraz z tłumaczeniem na język polski.
- 6.13. Dokumenty potwierdzające posiadanie uprawnień do projektowania w zakresie architektonicznym, które nie są sporządzone w języku obcym, przedkłada się wraz z tłumaczeniem na język polski, poświadczonym przez tłumacza przysięgłego.

7. MIEJSCE I TERMIN SKŁADANIA WNIOSKÓW O DOPUSZCZENIE DO UDZIAŁU W KONKURSIE.

- 7.1. Wnioski o dopuszczenie do udziału w konkursie należy składać osobiście lub drogą pocztową do dnia 24.04.06 do godz. 15.00 na adres: **SARP Oddział Kraków, Plac Szczepański 6, 31-011 Kraków.**
- 7.2. Obowiązuje data dostarczenia do organizatora. Wnioski złożone po terminie zostaną zwrócone bez otwierania uczestnikom, którzy je złożyli.
- 7.3. Wniosek należy złożyć w trwale zamkniętym opakowaniu, uniemożliwiającym bezśladowe otwarcie i zapoznanie się z jego treścią przed upływem terminu składania wniosków. Opakowanie powinno zostać oznakowane jako „Wniosek o dopuszczenie do udziału w konkursie na opracowanie koncepcji kładki pieszo-rowerowej przez Wisłę Kazimierz – Ludwinów w Krakowie”.
- 7.4. Każdy uczestnik konkursu może złożyć tylko jedną pracę konkursową. Uczestnik, który złoży więcej niż jedną pracę konkursową zostanie wykluczony z konkursu, a wszystkie prace z jego udziałem zostaną odrzucone.
- 7.5. W kopercie zawierającej wniosek o dopuszczenie do udziału w konkursie należy umieścić kopertę zawierającą „Kartę identyfikacyjną”, o której mowa w pkt. 5.2.10 Regulaminu.
- 7.6. Niezwłocznie po upływie terminu składania wniosków o dopuszczenie do udziału w konkursie, Sekretarz organizacyjny Sądu Konkursowego dokona ich otwarcia. Koperta zawierająca „Kartę identyfikacyjną” pracy pozostanie zamknięta do czasu rozstrzygnięcia konkursu przez Sąd.
- 7.7. Zamawiający dopuści do udziału w konkursie i zaprosi do składania prac konkursowych uczestników konkursu spełniających wymagania określone w punkcie 4.1 Regulaminu. Uczestnicy konkursu, którzy nie spełnią wymagań określonych w Regulaminie konkursu będą podlegali wykluczeniu. O wykluczeniu z udziału w konkursie Sekretarz Sądu poinformuje pisemnie wykluczonych uczestników konkursu.
- 7.8. O dopuszczeniu do udziału w konkursie Sekretarz Sądu poinformuje pisemnie uczestników konkursu i zaprosi do złożenia pracy konkursowej.

8. ZAKRES RZECZOWY I FORMA OPRACOWANIA ORAZ SPOSÓB PREZENTACJI PRACY KONKURSOWEJ

- 8.1. Zakres rzeczowy

8.1.1. Zakres rzeczowy opracowania powinien dawać wyczerpującą odpowiedź na przedstawione w Regulaminie zadanie Konkursu i powinien być przedstawiony w czytelnej formie, pozwalającej na jednoznaczne odczytanie projektu

8.1.2. Praca konkursowa powinna być opracowana w technice umożliwiającej reprodukcję.

8.1.3. Część rysunkowa:

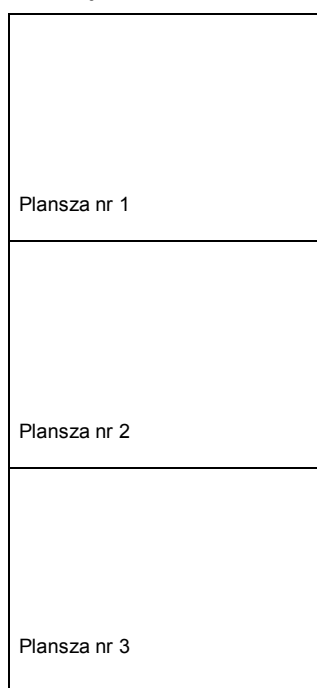
- Część studialna – koncepcja zagospodarowania terenu wrysowana na załączonych podkładach w skali 1:500
- Rzut kładki w skali 1:200
- Widoki kładki w skali 1:200
- Charakterystyczne przekroje w skali 1:200
- Detal techniczny wybranego fragmentu przekroju kładki, istotny dla przedstawienia koncepcji konstrukcji w skali 1:50
- Co najmniej dwie aksonometrie lub perspektywy konstruowane, bądź wizualizacje komputerowe

8.1.4. Część opisowa

- opis przyjętych zasad i rozwiązań, max. 1 strony formatu A4 (umieszczona na trzeciej planszy) ze szczególnym uwzględnieniem elementów koncepcji trudnych do pokazania na rysunkach oraz charakterystykę podstawowych ustrojów i elementów konstrukcyjnych.
- informacje o planowanych łącznych kosztach wykonania prac realizowanych na podstawie pracy konkursowej na wypełnionym załączniku nr 6.

8.2. Forma opracowania oraz sposób prezentacji pracy konkursowej

8.2.1. Praca konkursowa ma zawierać 3 sztywne plansze o wymiarach 70x100cm umieszczone na piance. Układ poziomych plansz powinien być pionowy wg poniższego schematu. Rysunki mają być wykonane w technice trwałej.



8.2.2. Część opisową należy sporządzić w języku polskim

8.2.3. W związku z planowanym wydawnictwem pokonkursowym, wymagane jest dostarczenie na płycie CD:

- kopii wszystkich plansz w formie elektronicznej (format *.tif, pomniejszonych do formatu A3, w rozdzielczości 300dpi) oraz

- reprezentatywnej kompozycji z wybranych przez autora rysunków również w formie elektronicznej (format *.tif, 30x30 cm, w rozdzielczości 300dpi).

9. MIEJSCE I TERMIN SKŁADANIA PRAC KONKURSOWYCH PRZEZ UCZESTNIKÓW KONKURSU

- 9.1. Prace konkursowe należy składać w terminie do dnia 12.06.06, do godz. 18.00, osobiście lub drogą pocztową na adres: **SARP Oddział w Krakowie, pl. Szczepański 6, 31-011 Kraków.**
- 9.2. Decyduje data dostarczenia pracy do organizatora na podany powyżej adres. Prace złożone po terminie zostaną zwrócone uczestnikowi bez otwierania.
- 9.3. Prace konkursowe mogą składać wyłącznie uczestnicy zaproszeni przez Zamawiającego do złożenia pracy konkursowej. W przypadku ujawnienia, że praca konkursowa została złożona przez uczestnika nie zaproszonego do złożenia pracy, uznana zostanie za nieważną, a uczestnikowi który ją złożył nie będzie przysługiwać żadna z nagród.
- 9.4. Uczestnicy konkursu składają pracę konkursową wraz z informacją o planowanych łącznych kosztach wykonania prac realizowanych na podstawie pracy konkursowej.
- 9.5. Wszystkie plansze, opis należy oznaczyć dowolnie wybranym sześciocyfrowym numerem rozpoznawczym, wielkości 1 cm (pionowo) i 6 cm (poziomo), umieszczonym w prawym górnym rogu opisywanego elementu. Podobnie należy oznaczyć kartę pokwitowania odbioru pracy konkursowej.
- 9.6. W nieprzejrystym zamkniętym opakowaniu może znajdować się tylko jedna, niepodpisana praca konkursowa, a opakowanie należy opatrzyć jedynie następującymi informacjami: **Praca na KONKURS na koncepcję architektoniczno-urbanistyczną kładki pieszo-rowerowej przez Wisłę „Kazimierz – Ludwinów” Numer rozpoznawczy.**
- 9.7. Składający prace otrzymają przy złożeniu pracy w siedzibie organizatora kartę pokwitowania. Należy ją zachować, ponieważ stanowi podstawę wypłacenia nagrody lub odebrania nienagrodzonej pracy konkursowej.
- 9.8. Na pracach nie wolno umieszczać żadnych znaków rozpoznawczych ani napisów nie związanych z ich treścią, za wyjątkiem numeru rozpoznawczego. Praca konkursowa nie może w żaden sposób wskazywać na autora będącego uczestnikiem konkursu.
- 9.9. Prace konkursowe zostaną zaszyfrowane przez Sekretarza Sądu Konkursowego poprzez nadanie kodu dwucyfrowego każdej pracy. Z czynności tej sporządzony zostanie protokół.
- 9.10. Wszelkie koszty związane z uczestnictwem w konkursie oraz związane z przygotowaniem i złożeniem pracy konkursowej ponosi uczestnik konkursu. Zamawiający nie przewiduje zwrotu kosztów wykonania pracy.
- 9.11. Nagrodzone prace nie będą zwracane uczestnikom.
- 9.12. Uczestnik konkursu może wycofać złożoną pracę konkursową wyłącznie przed upływem terminu składania prac konkursowych. Wycofanie pracy konkursowej może nastąpić wyłącznie za okazaniem oryginalnego pokwitowania odbioru pracy przez zamawiającego.
- 9.13. Uczestnik konkursu może wprowadzać zmiany i uzupełniać złożoną pracę konkursową wyłącznie przed upływem terminu składania prac konkursowych. Do wprowadzenia zmian lub uzupełnień pracy konkursowej stosuje się wymogi jak dla pracy konkursowej, z zastrzeżeniem, że opakowania (koperta) będzie zawierała dopisek: „Zmiana”/„Uzupełnienie”.

10. KRYTERIA OCENY PRAC KONKURSOWYCH WRAZ Z PODANIEM ZNACZENIA TYCH KRYTERIÓW

- 10.1. Ocenie nie będą podlegały prace konkursowe, które zostały złożone w sposób umożliwiający identyfikację jej autorów oraz niespełniające wytycznych zawartych w załączonych materiałach.
- 10.2. Sąd konkursowy dokonuje oceny prac konkursowych na posiedzeniach zamkniętych, zgodnie z kryteriami opisanymi poniżej.
- 10.3. Ocena prac konkursowych przez Sąd Konkursowy odbywać się będzie według następujących kryteriów:
 - 10.3.1. Kryterium 1 - Walory przestrzenne i estetyczne proponowanych rozwiązań.
Dla kryterium tego przyjmuje się w stupunktowej skali (100%) oceny wagę kryterium 50 %.
 - 10.3.2. Kryterium 2 - Relacja walorów ekonomicznych i kosztów realizacji koncepcji.

Dla kryterium tego przyjmuje się wagę kryterium 30 %.

10.3.3. Kryterium 3 - Sprawność funkcjonalna zaproponowanych rozwiązań.

Dla kryterium tego przyjmuje się wagę kryterium 10 %

10.3.4. Kryterium 4 - Konkurencyjność planowanych kosztów za opracowanie dokumentacji projektowej.

Dla kryterium tego przyjmuje się wagę kryterium 10 %

10.4. Ocena według kryteriów 1, 2, 3 dokonywana będzie indywidualnie przez każdego sędziego w skali punktowej 0 – 10, gdzie 10 punktów może zostać przyznane pracy najlepiej spełniającej dane kryterium w ocenie danego Sędziego. Punkty przyznane pracy ocenianej przez poszczególnych Sędziów będą sumowane, dzielone przez liczbę oceniających sędziów i następnie pomnożone przez wagę (stawkę) danego kryterium.

Kryterium 4 - Planowany koszt brutto (wysokość wynagrodzenia) za opracowanie dokumentacji projektowej należy podać w poziomie cen jak w II kwartale 2005 r. Ilość punktów dla poszczególnych prac w tym kryterium będzie wyliczana według wzoru:

$Wp = Wn / Wb \times 10\%$, gdzie:

Wp – ilość punktów wyliczona dla danej pracy konkursowej;

Wn – wynagrodzenie najniższe spośród oferowanych w ocenianych pracach konkursowych;

Wb – cena podana w rozpatrywanej pracy konkursowej.

Największą ilość punktów otrzyma tu praca konkursowa, której Autor zaoferował najniższą cenę za wykonanie dokumentacji projektowej (wskaźnik Wp będzie najwyższy).

10.5. Za najlepszą uznana zostanie praca, która uzyska łącznie największą ilość punktów. O rozstrzygnięciu konkursu zamawiający zawiadomi wszystkich uczestników konkursu.

11. SKŁAD SĄDU KONKURSOWEGO

11.1. Oceny prac konkursowych i rozstrzygnięcia Konkursu dokona Sąd Konkursowy, powołany przez Zamawiającego Zarządzeniem nr 215/2006 Prezydenta Miasta Krakowa z dnia 27.01.2006 r.

11.2. Członkowie Sądu:

- mgr inż. arch. Marek Dunikowski - sędzia
- inż. Zbigniew Małek, Zarząd Dróg i Komunikacji - sędzia
- Prof. dr hab. inż. arch. Zofia Nowakowska - sędzia
- Zrinka Perčić, Oddział Zamówień Publicznych UMK - sędzia
- dr inż. arch. Mariusz Twardowski - sędzia referent
- Prof. dr hab. inż. arch. Andrzej Wyżykowski – Główny Architekt Miasta Krakowa - sędzia
- mgr inż. arch. Jerzy Zbiegień, Miejski Konserwator Zabytków, UMK - sędzia
- dr inż. arch. Krzysztof Leśnodorski, - zastępca sędziego
- mgr hist. sztuki Genowefa Zań-Ograbek – Oddział Ochrony Zabytków, WKiDN, UMK - zastępca sędziego

11.3. Sekretarz Organizacyjny: mgr inż. arch. Karolina Pacholewicz.

11.4. Sąd Konkursowy zobowiązany jest działać w oparciu o Regulamin Sądu Konkursowego, opracowany dla niniejszego Konkursu i zatwierdzony przez Zamawiającego.

11.5. Sąd Konkursowy ma prawo powoływać rzeczoznawców i biegłych, którzy opracują opinie, w ramach swoich specjalności, nie mogą jednak brać udziału w pracach Komisji.

12. RODZAJ I WYSOKOŚĆ NAGRÓD ORAZ TERMIN WYPŁACENIA NAGRÓD

12.1. Zamawiający przyzna nagrody uczestnikom konkursu, którzy uzyskają najwyższe oceny prac konkursowych.

12.2. Rodzaj i wysokość nagród jest uzależniona od oceny pracy dokonanej przez Sąd Konkursowy w oparciu o kryteria oceny prac określone niniejszym Regulaminem.

12.3. Uczestnik konkursu, którego praca zostanie uznana przez Sąd Konkursowy za najlepszą otrzyma nagrodę w postaci zaproszenia do udziału w postępowaniu o udzielenie zamówienia prowadzonego w trybie zamówienia z wolnej ręki – I nagroda – na szczegółowe opracowanie pracy

konkursowej polegające na opracowaniu dokumentacji projektowej (zakres rzeczowy w załączniku nr 1 do załącznika nr 8 do regulaminu konkursu) dla kładki pieszo-rowerowej przez Wisłę „Kazimierz - Ludwinów” oraz pełnieniu nadzoru autorskiego zgodnie z warunkami zawartymi we wzorze umowy stanowiącej załącznik nr 8 do regulaminu konkursu. Uczestnik ten zostanie zaproszony do negocjacji w terminie 30 dni od daty rozstrzygnięcia konkursu, pod warunkiem uzyskania zgody Prezesa UZP, o której mowa w art. 67 ust. 2 ustawy PZP.

12.4. Nagrody pieniężne zostaną przyznane w następujących wysokościach:

I nagroda – dla uczestnika konkursu zaproszonego do udziału w postępowaniu o udzielenie zamówienia publicznego - 20 tys. zł

II nagroda - 15 tys. zł

III nagroda - 10 tys. zł

12.5. Sąd Konkursowy w porozumieniu z Zamawiającym zastrzega sobie prawo innego podziału nagród pieniężnych oraz przyznania wyróżnień maksymalnie trzech w wysokości 5 000 złotych.

12.6. Sąd Konkursowy zastrzega sobie prawo do ograniczenia rodzaju, liczby lub wysokości wszystkich lub niektórych nagród lub nie przyznania pierwszej, drugiej lub trzeciej nagrody lub wyróżnień, jeśli w ocenie Sądu Konkursowego złożone prace nie spełniają kryteriów oceny prac w stopniu pozwalającym na ich przyznanie.

12.7. Nagrody pieniężne zostaną wypłacone przelewem na konto wskazane we wniosku o dopuszczenie do udziału w konkursie w terminie 20 dni od dnia rozstrzygnięcia konkursu.

12.8. Kwoty podane w punkcie 12.4 i 12.5 są kwotami brutto. Nagrody pieniężne podlegają opodatkowaniu na ogólnych zasadach.

13. POSTANOWIENIA DOTYCZĄCE UMOWY ORAZ PRZEJŚCIA AUTORSKICH PRAW MAJĄTKOWYCH

13.1. Postanowienia dotyczące umowy

13.1.1. Warunki wykonania zamówienia udzielonego uczestnikowi konkursu, któremu przyznano I nagrodę określa projekt umowy, stanowiący załącznik nr 8 do regulaminu.

13.1.2. Uczestnik konkursu jest zobowiązany do przystąpienia do negocjacji w trybie zamówienia z wolnej ręki w terminie nie dłuższym niż 14 dni od otrzymania zaproszenia do negocjacji. Nie przystąpienie do negocjacji przez ww. uczestnika konkursu w powyższym terminie uznane zostanie za przyczynę nie zawarcia umowy leżącą po jego stronie, w którym to przypadku zamawiającemu przysługuje roszczenie odszkodowawcze w wysokości sumy wypłaconych w konkursie nagród i wyróżnień.

13.2. Postanowienia dotyczące przejścia autorskich praw majątkowych

13.2.1. Zamawiający zastrzega sobie prawo prezentacji wszystkich lub wybranych prac konkursowych podczas wystawy pokonkursowej, a także możliwość ich reprodukcji i publikacji za pomocą dowolnej techniki bez wynagrodzenia dla ich autorów (zespołów autorskich).

13.2.2. Po rozstrzygnięciu konkursu z chwilą wypłacenia nagród i wyróżnień, Zamawiający staje się właścicielem egzemplarzy nagrodzonych i wyróżnionych prac konkursowych oraz nabywa prawa autorskie majątkowe do nagrodzonych i wyróżnionych prac na następujących polach eksploatacji:

13.2.2.1. prawa do prezentacji w całości lub części przez zamawiającego bez ograniczeń co do miejsca, czasu i formy, a także możliwość ich reprodukcji i publikacji za pomocą dowolnej techniki

13.2.2.2. prawa do opracowania utworu, w szczególności jego przeróbki lub adaptacji. Każde takie opracowanie zostanie powierzone autorowi utworu o ile będzie wykonane zgodnie ze wskazówkami Zamawiającego i bez dodatkowego wynagrodzenia

13.2.2.3. prawa do opracowania utworu polegającego na sporządzeniu utworów zależnych, w szczególności projektów architektonicznych, budowlanych i wykonawczych, jednakże powierzenie opracowania pracy konkursowej stanowiącej nagrodę w konkursie innej osobie niż autor nagrodzonej pracy może mieć miejsce jedynie w sytuacji nie zawarcia umowy w sprawie zamówienia publicznego z przyczyn wymienionych w punkcie 13.2.4.

13.2.2.4. zwielokrotniania w całości lub części poprzez dokonywanie kserokopii i wprowadzanie do pamięci komputera w celach niekomercyjnych

- 13.2.2.5. prawa do wykonywania robót budowlanych wg projektów sporządzonych na podstawie utworu.
- 13.2.3. Zamawiający zastrzega sobie prawo zobowiązania – w trakcie negocjacji, uczestnika konkursu, który otrzymał nagrodę w postaci zaproszenia do udziału w postępowaniu o udzielenie zamówienia na szczegółowe opracowanie pracy konkursowej, aby przy sporządzeniu projektu stanowiącego szczegółowe opracowanie pracy konkursowej uwzględnić zalecenia do pracy konkursowej, jeśli zostaną wskazane przez Sąd Konkursowy w informacji o sporządzonych pracach lub przez zamawiającego.
- 13.2.4. Zamawiający może nie zawrzeć umowy o prace projektowe z autorem pracy nagrodzonej w razie wystąpienia istotnej zmiany okoliczności, powodującej, że realizacja inwestycji nie będzie leżała w interesie publicznym, jeżeli nie można było tego przewidzieć przed wszczęciem postępowania o udzielenie zamówienia. Zamawiający może nie zawrzeć umowy również, jeśli w wyniku negocjacji prowadzonych w trybie zamówienia z wolnej ręki wystąpi jakakolwiek przesłanka skutkująca koniecznością unieważnienia postępowania zgodnie z art. 93 ust. 1 ustawy.
- 13.2.5. Niezawarcie przez Zamawiającego z autorem (zespołem autorskim) umowy na wykonanie projektu nie stanowi dla autora nagrodzonej pracy konkursowej podstawy do wysuwania jakichkolwiek roszczeń, w tym z zakresu prawa autorskiego.
- 13.2.6. Przenoszone majątkowe prawa autorskie upoważniają Zamawiającego do korzystania i rozporządzania z opracowań i ich egzemplarzy w kraju i poza jego granicami bez ograniczeń czasowych.

14. OGŁOSZENIE WYNIKÓW KONKURSU

- 14.1. Publiczne ogłoszenie wyników konkursu nastąpi w dniu 16.06.06 godz. 14.00 w siedzibie Stowarzyszenia Architektów Polskich SARP, Oddział w Krakowie, Plac Szczepański 6.
- 14.2. Sekretarz Sądu Konkursowego zastrzega sobie prawo dokonania, w uzasadnionych okolicznościach, zmiany miejsca i godziny otwartego posiedzenia Sądu Konkursowego i ogłoszenia rozstrzygnięcia Konkursu, po pisemnym powiadomieniu Uczestników.
- 14.3. Zamawiający umieści ogłoszenie o wynikach konkursu na swojej stronie internetowej www.bip.krakow.pl oraz przekaże ogłoszenie do Urzędu Oficjalnych Publikacji Wspólnot Europejskich oraz do Prezesa Urzędu Zamówień Publicznych, jak również umieści na stronach internetowych krakowskiego oddziału SARP www.sarp.krakow.pl.
- 14.4. Zamawiający zawiadomi o wynikach konkursu pisemnie uczestników konkursu, którzy złożyli prace konkursowe, podając imię i nazwisko albo nazwę firmy oraz adres i miejsce zamieszkania (siedziby) autorów nagrodzonych prac konkursowych.
- 14.5. Zamawiający przewiduje pokonkursową wystawę prac konkursowych od 16.06.06 godz. 17.00 do 30.06.06. w siedzibie Stowarzyszenia Architektów Polskich SARP, Oddział w Krakowie, Plac Szczepański 6.
- 14.6. Nienagrodzone prace konkursowe będą do odebrania, za zwrotem pokwitowania złożenia pracy, nie wcześniej niż 14 dni po ogłoszeniu wyników konkursu.

15. ŚRODKI OCHRONY PRAWNEJ

- 15.1. Uczestnikom konkursu, a także innym osobom, jeżeli ich interes prawny w uzyskaniu zamówienia doznał lub może doznać uszczerbku w wyniku naruszenia przez zamawiającego przepisów ustawy przysługuje protest.
- 15.2. Wobec czynności podjętych przez zamawiającego w toku konkursu oraz w przypadku zaniechania przez zamawiającego czynności, do której jest obowiązany na podstawie przepisów ustawy uczestnik może wnieść pisemny protest do zamawiającego.
- 15.3. Protest wnosi się w terminie 7 dni od dnia, w którym uczestnik konkursu powziął lub mógł powziąć wiadomość o okolicznościach stanowiących podstawę jego wniesienia.

16. Terminarz konkursu:

- | | | |
|--------|--|--|
| 16.1. | Ogłoszenie konkursu | 31.03.06. (piątek) |
| 16.2. | Rozpoczęcie sprzedaży Warunków Konkursu w siedzibie Stowarzyszenia Architektów Polskich SARP, Oddział w Krakowie, Plac Szczepański 6 | 31.03.06. (piątek) |
| 16.3. | Składanie anonimowych pytań | do godz. 18.00 18.04.06. (wtorek) |
| 16.4. | Odpowiedzi na pytania będą przesyłane wszystkim, | od dnia 20.04.06. (czwartek) |
| 16.5. | Składanie Wniosków o dopuszczenie do udziału w konkursie | do godz. 15.00 24.04.06. (pon.) |
| 16.6. | Termin otwarcia ww Wniosków | o godz. 18.00 24.04.06. (pon.) |
| 16.7. | Podanie na podstawie dokumentów zawartych we ww Wniosku uczestnikom Konkursu wyniku kwalifikacji do dalszego udziału w konkursie | do 26.04.06. (środa) |
| 16.8. | Składanie prac konkursowych | do godz. 18.00 12.06.06. (poniedziałek) |
| 16.9. | Ogłoszenie wyników konkursu | o godz. 17.00 16.06.06. (piątek) |
| 16.10. | Wystawa prac konkursowych | od dnia 16.06.06. do 30.06.06 |
| 16.11. | Dyskusja pokonkursowa odbędzie się w siedzibie Stowarzyszenia Architektów Polskich SARP, Oddział w Krakowie, Plac Szczepański 6 | o godz. 17.00 16.06.06. (piątek) |

Uwaga: O wszelkich zmianach podanych powyżej terminów - które mogłyby wystąpić wyłącznie z uwagi na prawidłowe rozstrzygnięcie Konkursu - Uczestnicy Konkursu zostaną niezwłocznie powiadomieni pisemnie przez Zamawiającego.

17. MATERIAŁY UDOSTĘPNIANE PRZEZ ZAMAWIAJĄCEGO

- 17.1. Zamawiający przekaze uczestnikowi konkursu Regulamin konkursu, na jego wniosek, w terminie 7 dni od jego zgłoszenia.
- 17.2. Uczestnicy konkursu otrzymują odpłatnie warunki konkursu wraz z następującymi załącznikami.
- 17.3. Załącznikami do Regulaminu konkursu są:
 - 17.3.1. Załącznik nr 1: Wniosek o dopuszczenie do udziału w konkursie.
 - 17.3.2. Załącznik nr 2: Oświadczenie uczestnika konkursu.
 - 17.3.3. Załącznik nr 3: Wykaz pracowników, którzy będą uczestniczyć w opracowaniu pracy konkursowej i przy późniejszym opracowaniu dokumentacji projektowej.
 - 17.3.4. Załącznik nr 4: Karta Identyfikacyjna z pieczęcią Wydziału Architektury i Urbanistyki Urzędu Miasta Krakowa.
 - 17.3.5. Załącznik nr 5: Pełnomocnictwo.
 - 17.3.6. Załącznik nr 6: Informacje o planowanych łącznych kosztach.
 - 17.3.7. Załącznik nr 7: Pokwitowanie złożenia pracy konkursowej.
 - 17.3.8. Załącznik nr 8: Istotne postanowienia umowy.
 - 17.3.9. Załącznik nr 9: Szkic orientacyjny – fragment mapy Krakowa.
 - 17.3.10. Załącznik nr 10: Ortofotomapa - fragment Krakowa.
 - 17.3.11. Załącznik nr 11: Wyrys z ewidencji gruntów w skali 1:1000.
 - 17.3.12. Załącznik nr 12: Mapa syt-wys. terenu opracowania w skali 1:2000 – informacja o terenie z oznaczonym zakresem opracowania.
 - 17.3.13. Załącznik nr 13: Podkład – mapa syt.-wys. terenu opracowania w skali 1:500.
 - 17.3.14. Załącznik nr 14: Mapka tras pieszo – rowerowych w rejonie lokalizacji.
 - 17.3.15. Załącznik nr 15: Dokumentacja fotograficzna lokalizacji.
 - 17.3.16. Załącznik nr 16: Wytyczne konserwatorskie, wydane przez: Małopolskiego Wojewódzkiego Konserwatora Zabytków (pismo nr OZKr/JJ/4011/158/06 z dnia 21.03.2006).
 - 17.3.17. Załącznik nr 17: Wytyczne konserwatorskie wydane przez: Miejskiego Konserwatora Zabytków (pismo nr KD.01-2-/4073-170/06 z dnia 27.02.2006).

- 17.3.18. Załącznik nr 18: Opinia Biura Planowania Przestrzennego UMK dotycząca informacji o terenie opracowania ze Studium Uwarunkowań i Kierunków Zagospodarowania Przestrzennego Miasta Krakowa (pismo BP-01-2-ASO.7323-317/06 z dnia 16.03.2006).
- 17.3.19. Załącznik nr 19: Warunki odstępstwa od posadowienia poniżej niż 50 m od wału lub bulwaru Wisły (pismo MZMiUW DIK: 426K/152/06 z dnia 22.02.2006).
- 17.3.20. Załącznik nr 20: Ocena pod względem zagrożenia powodziowego (pismo OC-03.6215-130/06 z dnia 08.03.2006).
- 17.3.21. Załącznik nr 21: Wstępne warunki Żeglugi Śródlądowej (pismo Kr-812/15/102/2006 z dnia 08.03.2006).
- 17.3.22. Załącznik nr 22: Wstępne warunki Wydziału Modernizacji i Utrzymania Infrastruktury Zarządu Dróg i Komunikacji (pismo TI/VII/421/5/MS/2005 z dnia 30.05.2005).
- 17.3.23. Załącznik nr 23: Informacja dot. kanalizacji deszczowej z Zarządu Gospodarki Komunalnej (pismo ZGK/S/3251/06/SU/2569 z dnia 24.02.2006)
- 17.3.24. Załącznik nr 24: Wyznaczenie rejonu cumowania jednostek pływających na odcinku od mostu Zwierzynieckiego do stopnia wodnego Dąbie (Załącznik do Zarządzenie nr 912/2004 Prezydenta Miasta Karkowa z dnia 01.06.2004).
- 17.4. Załączniki nr 10, 11, 12, 13, 15, 18 znajdują się wyłącznie na płycie CD
- 17.5. Koszt kompletu materiałów konkursowych wynosi 150 pln.
- 17.6. Gmina Miejska Kraków zastrzega sobie prawo własności wszystkich materiałów stanowiących treść niniejszego Regulaminu i załączników do Regulaminu oraz Zaproszenia do składania prac konkursowych zawierających plany, rysunki, fotografie, zestawy danych i inne materiały chronione prawem autorskim. Każda reprodukcja, adaptacja, obrót, publiczne udostępnianie, czynienie użytku w inny sposób z materiałów chronionych prawem własności jest zabronione, chyba że uczestnik konkursu uzyska pisemną zgodę Zamawiającego. Jednocześnie Gmina Miejska Kraków wyraża zgodę na wykorzystanie wyżej wymienionych materiałów przez uczestników konkursu w trakcie i w celu przygotowania niniejszej pracy konkursowej.

załącznik nr 1 do regulaminu konkursu

WNIOSEK O DOPUSZCZENIE DO UDZIAŁU W KONKURSIE

1. W imieniu:

(nazwa uczestnika konkursu/ pełnomocnika, adres)
występującego samodzielnie / wraz z podmiotami wymienionymi w pkt.2, których jestem pełnomocnikiem
*), składam wniosek o dopuszczenie do udziału w konkursie na opracowanie koncepcji kładki pieszo-
rowerowej przez Wisłę „Kazimierz – Ludwinów” w Krakowie.

2. Podmiotami występującymi wspólnie z pełnomocnikiem są:

(nazwa podmiotu i adres)

(nazwa podmiotu i adres)

(nazwa podmiotu i adres)

(nazwa podmiotu i adres)

Wszelką korespondencję dotyczącą konkursu proszę kierować na adres:

Nazwa pełnomocnika: _____

Adres: _____

Telefon: _____

Fax: _____

Email: _____

3. Oświadczam, że:

- zapoznałem się z warunkami konkursu w tym z warunkami dotyczącymi przeniesienia praw autorskim majątkowych na zamawiającego oraz z istotnymi postanowieniami umowy o wykonanie projektu, która po przeprowadzeniu postępowania o udzielenie zamówienia w trybie „z wolnej ręki” zostanie zawarta z autorem najlepszej pracy konkursowej. Jednocześnie oświadczam, że akceptuję postanowienia regulaminu konkursu.
- posiadam zdolność ubezpieczeniową i po otrzymaniu zamówienia zawrę umowę ubezpieczenia od odpowiedzialności cywilnej na wypadek wad, błędów lub braków w dokumentacji projektowej, powodującej dla Zamawiającego skutki finansowe - na okres od początku realizacji do zakończenia inwestycji i upływu terminu rękojmi za wady fizyczne prac projektowych, na wartość nie mniejszą niż wartość wynegocjowanej umowy,

4. Do wniosku załączam wymagane oświadczenia i dokumenty oraz Kartę identyfikacyjną (stron.....)

.....
miejsowość i data

.....
podpis/y osoby/osób uprawnionej/ych
do składania oświadczeń w imieniu
uczestnika konkursu

* niepotrzebne skreślić

Załącznik nr 2 do regulaminu konkursu

OŚWIADCZENIE

**Uczestnika Konkursu z art. 22 ust 1 Ustawy z dnia 29 stycznia 2004 r.
Prawo zamówień publicznych (Dz. U. Nr 19, poz. 177 z późn. zm)**

Uczestnik Konkursu:

.....
.....

Adres Uczestnika Konkursu:

.....
.....

W imieniu własnym/ww. Wykonawcy/ww. Wykonawców, stosownie do treści 22 ust. 1 pkt 1-4 ustawy z dnia 29 stycznia 2004 r. prawo zamówień publicznych (Dz. U. Nr 19, poz. 177 z późn. zm) oświadczam, iż:

1. posiadam uprawnienia do wykonywania działalności lub czynności objętych niniejszym zamówieniem, jeżeli ustawy nakładają obowiązek posiadania takich uprawnień;
2. posiadam niezbędną wiedzę i doświadczenie oraz potencjał techniczny, a także dysponuję osobami zdolnymi do wykonania niniejszego zamówienia;
3. znajduję się w sytuacji ekonomicznej i finansowej zapewniającej wykonanie niniejszego zamówienia;
4. nie podlegam wykluczeniu z postępowania o udzielenie niniejszego zamówienia (stosownie do treści 24 ust. 1 i ust. 2 ustawy z dnia 29 stycznia 2004 r. prawo zamówień publicznych (Dz. U. Nr 19, poz. 177 z późn. zm.).

.....
miejsowość, data

.....
podpis(y) osób(y) upoważnionej(ych)
do reprezentowania Wykonawcy

Załącznik nr 3 do regulaminu konkursu

.....
pieczęć wykonawcy

.....
miejscowość, data

**WYKAZ OSÓB, KTÓRYMI DYSPONUJE WYKONAWCA
PRZEWIDZIANYCH DO WYKONANIA ZAMÓWIENIA
(główny projektant, projektanci branżowi, sprawdzający dokumentację projektową)**

Niniejszym oświadczam, że co najmniej jeden autor pracy konkursowej posiada uprawnienia budowlane w specjalności architektonicznej do projektowania bez ograniczeń oraz jest członkiem właściwej Izby Architektów lub Izby Urbanistów oraz co najmniej jeden autor pracy konkursowej posiada uprawnienia budowlane w specjalności konstrukcyjno-budowlanej do projektowania bez ograniczeń oraz jest członkiem właściwej Izby Inżynierów Budownictwa RP. Autorem / autorami posiadającymi powyższe uprawnienia są:

L.p.	Imię i nazwisko	Funkcja	Zakres uprawnień	Numer i data uprawnień

.....
podpis(y) osób(y) upoważnionej(ych)
do reprezentowania Wykonawcy

załącznik nr 4 do regulaminu konkursu

.....
miejsowość i data

KARTA IDENTYFIKACYJNA

1. Uczestnik konkursu składający pracę konkursową (pełnomocnik w przypadku uczestników występujących wspólnie)

Nazwa: _____

Adres: _____

Telefon: _____

Fax: _____

E-mail: _____

REGON/ PESEL: _____

NIP: _____

Numer rachunku bankowego: _____

2. Praca konkursowa oznaczona numerem rozpoznawczym, (dowolnie ustalonym przez uczestnika konkursu)

--	--	--	--	--	--

.....
*podpis/y osoby/osób uprawnionej/ych
do składania oświadczeń w imieniu uczestnika konkursu*

załącznik nr 5 do regulaminu konkursu

PEŁNOMOCNICTWO

W związku ze wspólnym uczestnictwem w konkursie na koncepcję kładki pieszo - rowerową przez Wisłę „Kazimierz – Ludwinów” w Krakowie następujących podmiotów:

(nazwa podmiotu, adres)

(nazwa podmiotu, adres)

(nazwa podmiotu, adres)

(nazwa podmiotu, adres)

niniejszym udzielam/y pełnomocnictwa w konkursie:

(nazwa pełnomocnika, adres)

Niniejsze pełnomocnictwo obejmuje wszelkie czynności uczestnika konkursu w tym:

- podpisanie i złożenie wniosku o dopuszczenie do udziału w konkursie,
- złożenie pracy konkursowej
- poświadczanie wszystkich dokumentów za zgodność z oryginałem,
- reprezentowanie występujących wspólnie uczestników konkursu wobec zamawiającego,
- składanie i przyjmowanie oświadczeń i zawiadomień w imieniu występujących wspólnie uczestników konkursu,
- wnoszenie środków ochrony prawnej, reprezentację występujących wspólnie uczestników konkursu przez Zespołem Arbitrów,
- przyjęcie nagrody,
- prawo do udzielania dalszych pełnomocnictw.

.....
(data, podpis i pieczęć osoby upoważnionej)

Załącznik nr 6 do Regulaminu konkursu

1. Informacje o planowanych łącznych kosztach opracowania koncepcji wielobranżowej, dokumentacji projektowej, specyfikacji technicznej wykonania i odbioru robót, pozwolenia na budowę oraz pełnienia nadzorów autorskich w trakcie realizacji.

Razem koszt dokumentacji brutto:

2. Informacja o planowanych łącznych kosztach wykonania prac realizowanych na podstawie pracy konkursowej.

Planowany koszt całkowity brutto:

Średni koszt 1 m² powierzchni w granicach opracowania brutto (z VAT):

Data:

Numer rozpoznawczy pracy konkursowej:

.....

załącznik 7 do Regulaminu Konkursu

POKWITOWANIE ODBIORU PRACY:

Niniejszym kwituję odbiór pracy konkursowej oznaczonej numerem identyfikacyjnym:

--	--	--	--	--	--

Kraków, dnia godz.

Sekretarz organizacyjny Konkursu

.....
.....

POKWITOWANIE ODBIORU PRACY:

Niniejszym kwituję odbiór pracy konkursowej oznaczonej numerem identyfikacyjnym:

--	--	--	--	--	--

Kraków, dnia godz.

Sekretarz organizacyjny Konkursu

.....

załącznik 8 do Regulaminu Konkursu

WZÓR UMOWY

zawartej w Krakowie w dniu roku, pomiędzy:

Gminą Miejską Kraków, reprezentowaną przez **p. Jana Tajstera – Dyrektora Zarząd Dróg i Komunikacji w Krakowie**, ul. Centralna 53, 31-586 Kraków, posiadającego REGON: i NIP:, zwanego dalej **Zamawiającym**,

a

.....
reprezentowanym przez:,
posiadającym REGON: i NIP:, zwanym dalej **Wykonawcą**.

§ 1

1. Zamawiający w oparciu o wyniki przeprowadzonego konkursu i w wyniku negocjacji przeprowadzonych w dniu z wyłonionym przez konkurs Wykonawcą, zleca w trybie art. Prawa zamówień publicznych, a Wykonawca przyjmuje do realizacji zadanie pn.:
2. Dokumentacja projektowa winna być wykonana zgodnie z zakresem rzeczowym zadania stanowiącym załącznik nr 1 do niniejszej umowy, obowiązującymi przepisami, normami i zasadami wiedzy technicznej oraz zawierać wszystkie elementy z punktu widzenia celu, któremu ma służyć, a w szczególności winna posiadać niezbędne uzgodnienia, opinie, decyzje.
3. Wykonawca zobowiązuje się w przypadku zaistnienia konieczności na żądanie Zamawiającego do nieodpłatnego pełnienia nadzoru autorskiego oraz do dokonywania nieodpłatnych zmian w dokumentacji koniecznych do realizacji procesu budowlanego wynikających z przyczyn leżących po stronie Wykonawcy. W przypadku wystąpienia konieczności dokonania zmian w dokumentacji z przyczyn od Wykonawcy niezależnych, Wykonawca zobowiązuje się do ich wykonania za odrębnym wynagrodzeniem.
4. Strony zgodnie postanawiają, że z chwilą wydania Zamawiającemu dokumentacji projektowej, nieodpłatnie przechodzą na Zamawiającego wszelkie prawa autorskie majątkowe związane z dokumentacją, którymi może dowolnie rozporządzać na polach eksploatacji określonych art.50 ustawy o prawie autorskim i prawach pokrewnych, w tym:
 - a. prawa do prezentacji przedmiotu umowy w całości lub części przez zamawiającego bez ograniczeń co do miejsca, czasu i formy, a także możliwość jej reprodukcji i publikacji za pomocą dowolnej techniki
 - b. prawa do opracowania dokumentacji projektowej, w szczególności jej przeróbki lub adaptacji.
 - c. zwielokrotniania przedmiotu umowy w całości lub części poprzez dokonywanie kserokopii i wprowadzanie do pamięci komputera w celach niekomercyjnych
 - d. prawa do wykonywania robót budowlanych wg dokumentacji projektowej będącej przedmiotem umowy.
5. przenoszone majątkowe prawa autorskie upoważniają Zamawiającego do korzystania i rozporządzania z przedmiotu umowy w kraju i poza jego granicami bez ograniczeń czasowych.
6. Wykonawca wyraża zgodę na wykonanie przez Zamawiającego autorskich praw zależnych do przedmiotu umowy.
7. Wykonawca może zlecić podwykonawcom prace nie leżące w profilu jego działania. W takiej sytuacji Wykonawca odpowiada za pracę podwykonawców jak za własne działanie.
8. Wykonawca w dniu odbioru dokumentacji dostarczy Zamawiającemu:
 - oświadczenia od każdego podwykonawcy, że wynagrodzenie za wykonane prace podzleczone związane z przedmiotem niniejszej umowy Wykonawca zapłacił podwykonawcom w należytej wysokości i terminie,
 - kopie umów z podwykonawcami (potwierdzone za zgodność z oryginałem).

Nie uzyskanie stosownego oświadczenia od podwykonawcy oraz kopii umów spowoduje odmowę wypłaty wynagrodzenia za wykonane prace.

§ 2

1. Strony ustalają termin realizacji przedmiotu umowy i złożenia kompletnego wniosku o wydanie decyzji formalno - prawnej do dnia roku.
2. Wykonawca zobowiązany jest do dostarczenia Zamawiającemu kompletu wykonanych opracowań nie później niż na 7 dni przed terminem określonym w ust. 1 w celu ich sprawdzenia.

3. Zamawiający, w przypadku nie wykonania przez Wykonawcę przedmiotu umowy, w terminie określonym w ust. 1 zastrzega sobie prawo do odstąpienia od umowy, niezależnie od stopnia zaawansowania prac.
4. W przypadku odstąpienia od umowy Zamawiający może dokonać odbioru wykonanej przez Wykonawcę części przedmiotu umowy. Oceny stopnia zaawansowania prac projektowych dokona Komisja Odbioru składająca się z przedstawicieli Zamawiającego i Wykonawcy. Komisja Odbioru na podstawie ustalonego stopnia zaawansowania prac określi wysokość wynagrodzenia należnego Wykonawcy za wykonaną część przedmiotu umowy.
5. Wymagana ilość egzemplarzy oraz ich szczegółowy zakres określone są w zakresie rzeczowym zadania.

§ 3

1. Wykonawca dostarczy przedmiot umowy wraz z pisemnie potwierdzonym wystąpieniem do właściwego organu o uzyskanie decyzji formalno - prawnej, z wykazem opracowań oraz pisemnym oświadczeniem, że jest on wykonany zgodnie z umową, obowiązującymi przepisami i normami oraz, że zostaje wydany w stanie kompletnym z punktu widzenia celu, któremu ma służyć. Wyżej wymienione: potwierdzone wystąpienie, wykaz opracowań oraz pisemne oświadczenie, stanowią integralną część przedmiotu umowy.
2. Przedmiotem przekazania Zamawiającemu będzie:
 - a) Koncepcja Programowa – 4 egz.
 - b) materiały do wniosku o ULI CP – 3 kpl
 - c) materiały geodezyjno prawne – 2 kpl
 - d) ponadto Wykonawca przekaze Zamawiającemu, w tych samych terminach, następujące elementy ww. opracowań projektowych; w wersji elektronicznej na nośniku CD:
 - KP – plan sytuacyjny w formacie danych Microstation,
 - Mapę stanu prawnego nieruchomości
3. Do koncepcji należy dołączyć oświadczenie projektanta potwierdzające, że wszystkie uwagi wniesione do koncepcji na etapie uzgodnień zostały wprowadzone do koncepcji, oraz oświadczenie, że koncepcja została wykonana zgodnie z umową, obowiązującymi przepisami, normami i jest w stanie kompletnym z punktu widzenia celu, któremu ma służyć.
4. Dokumentem potwierdzającym przekazanie Zamawiającemu dokumentacji projektowej będzie protokół zdawczo - odbiorczy podpisany przez obie strony umowy.
5. W przypadku wykazania braków przez organ wydający decyzje formalno – prawne Wykonawca zobowiązany jest do wprowadzenia stosownych zmian i uzupełnień w terminie wskazanym przez ten organ.

§ 4

1. Strony ustalają wynagrodzenie za wykonanie przedmiotu umowy w kwocie złotych brutto (słownie złotych:).
2. Ustala się następujące zasady wypłaty wynagrodzenia:
 - a) 70 % po złożeniu kompletnej dokumentacji wraz z potwierdzeniem wszczęcia postępowania dla uzyskania decyzji lokalizacyjnej,
 - b) 10 % po uzyskaniu decyzji o której mowa w ppkt. a
 - c) 10 % po uzyskaniu decyzji o dopuszczeniu do użytkowania
3. Wynagrodzenie każdorazowo płatne będzie po doręczeniu Zamawiającemu przez Wykonawcę faktury wystawionej po protokólnym odbiorze prac. Należność zostanie przekazana na konto Wykonawcy w terminie do 30 dni od dnia wpływu faktury do Zamawiającego.
4. Zamawiający oświadcza, że jest płatnikiem podatku VAT.
5. W przypadku przedstawienia przez Wykonawcę nieprawidłowej faktury VAT, Zamawiający odmówi jej przyjęcia.
6. Zamawiający nie wyraża zgody na zmianę wierzyciela na osobę trzecią w zakresie wypełnienia warunków umownych, za wyjątkiem cesji wierzytelności na rzecz banku, w którym Wykonawca zaciągnie kredyt. Zmiana wierzyciela w tym przypadku winna zostać poprzedzona pisemną zgodą Zamawiającego.

§ 5

1. Strony ustalają zasady dotyczące kar umownych:

Wykonawca w przypadku:

 - a) opóźnienie w wykonaniu dokumentacji stanowiącej przedmiot umowy – 0,2% wynagrodzenia umownego za każdy dzień opóźnienia, licząc od terminu określonego w § 2 ust. 1 umowy.

- Opóźnienie trwającą dłużej niż 30 dni Zamawiający traktować będzie jako odstąpienie przez Wykonawcę od umowy z przyczyn leżących po stronie Wykonawcy,
- b) opóźnienie w usunięciu wad przedmiotu umowy – 0,2 % wynagrodzenia umownego za każdy dzień opóźnienia, licząc od ustalonego przez strony terminu na usunięcie wad,
 - c) odstąpienia od umowy z przyczyn leżących po stronie Wykonawcy – 10% wynagrodzenia umownego.
2. Strony zastrzegają sobie prawo dochodzenia na zasadach ogólnych odszkodowania uzupełniającego do wysokości rzeczywiście poniesionej szkody.
 3. Wykonawca wyraża zgodę na potrącenie naliczonych kar umownych z należności za wykonane prace.

§ 6

W razie odstąpienia od umowy przez którąkolwiek ze stron Wykonawca wyraża zgodę na opracowanie dokumentacji w zakresie określonym umową przez innego wykonawcę, w oparciu o opracowany przez niego przedmiot umowy lub jego część.

§ 7

Strony postanawiają, że termin rękojmi za wady projektu kończy swój bieg łącznie z upływem terminu odpowiedzialności z tytułu rękojmi za wady robót wykonanych na jego podstawie.

§ 8

1. Do kierowania pracami projektowymi upoważniony jest:
2. W przypadku zmiany osoby kierującej pracami projektowymi Wykonawca zobowiązany jest niezwłocznie powiadomić o tym Zamawiającego w formie pisemnej.
3. Koordynatorem Zamawiającego w zakresie objętym umową jest:
4. W przypadku nieobecności osoby wymienionej w ust. 3, osobę pełniącą obowiązki Koordynatora ze strony Zamawiającego wyznaczy Kierownik Działu Zamawiającego.

§ 9

1. Zmiana umowy wymaga formy pisemnej pod rygorem nieważności.
2. Wniosek Wykonawcy o zmianę treści umowy winien być zgłoszony Zamawiającemu co najmniej na 14 dni przed terminem wykonania przedmiotu umowy.
3. Spory wynikłe w trakcie wykonywania umowy rozstrzygał będzie sąd właściwy dla siedziby Zamawiającego.
4. W sprawach nie uregulowanych umową mają zastosowanie przepisy Kodeksu Cywilnego oraz przepisy Prawa Zamówień Publicznych.

ZAKRES RZECZOWY dla tematu:

„Opracowanie dokumentacji projektowej kładki pieszo-rowerowej przez Wisłę „Kazimierz – Ludwinów” w Krakowie.

1. Przedmiot zamówienia publicznego:

Przedmiotem zamówienia publicznego jest opracowanie dokumentacji projektowej **kładki pieszo-rowerowej przez Wisłę „Kazimierz – Ludwinów” w Krakowie.**

2. Zakres szczegółowy zamówienia:

- a) opracowanie aktualnej mapy do celów projektowych w skali 1:500 (matrycę przekazać do ZDiK).
- b) mapa ewidencji gruntów:
 - z klauzulą aktualności, z czytelnymi numerami wszystkich działek wchodzących oraz sąsiadujących z inwestycją bez wrysowanego projektowanego zagospodarowania terenu.
 - z naniesioną (na czerwono) zajętością terenu oraz z naniesionym i zróżnicowanym kolorystycznie projektowanym zagospodarowaniem terenu.
- c) wypisy z rejestru gruntów – pełne (ważność 3 miesiące) dla działek wchodzących w zakres inwestycji i niepełne dla działek sąsiednich,
- d) tabelaryczne zestawienie numerów działek, które stanowią obszar inwestycji oraz w które następuje wejście z projektowanym zagospodarowaniem jak i infrastrukturą techniczną, z wyszczególnieniem dla nich wykazem właścicieli, współwłaścicieli oraz zakresem wejścia w teren.
- e) opracowanie szczegółowej inwentaryzacji:
 - stanu istniejącego terenu w formie opisowej i graficznej (dokumentacja fotograficzna)
 - zieleni z gospodarką szatą roślinną w formie opisowej i graficznej na kopii aktualnej mapy do celów projektowych, uwzględniającej:
 - wykaz ewentualnych drzew i krzewów przeznaczonych do wycinki,
 - preliminarz kosztów wycinki drzew i krzewów,
 - wskazanie sposobu zagospodarowania wyciętych drzew i krzewów
 - naniesienie na mapę ewidencji gruntów drzew i krzewów przewidzianych do usunięcia i pielęgnacji.
- f) opracowanie koncepcji wielobranżowej
- g) opracowanie dokumentacji projektowej, uwzględniającej m.in.:
 - projekt zagospodarowania terenu
 - projekty budowlane i wykonawcze w zakresie i stopniu dokładności niezbędnym do zrealizowania robót budowlanych
 - Informację dotyczącą BIOZ
 - Przedmiary robót
 - Kosztorysy inwestorskie
 - Specyfikacje techniczne wykonania i odbioru robót
- h) Uzyskanie niezbędnych uzgodnień branżowych m.in.: ZDiK, ZGK, WGKiOŚ, Enion, MPWiK, oraz opinii służb konserwatorskich, Głównego Plastyka Miasta i innych wymaganych.
- i) wykonanie wszelkich niezbędnych opracowań wynikających z uzgodnień instytucji branżowych biorących udział w postępowaniu dla wydania decyzji pozwolenia na budowę.

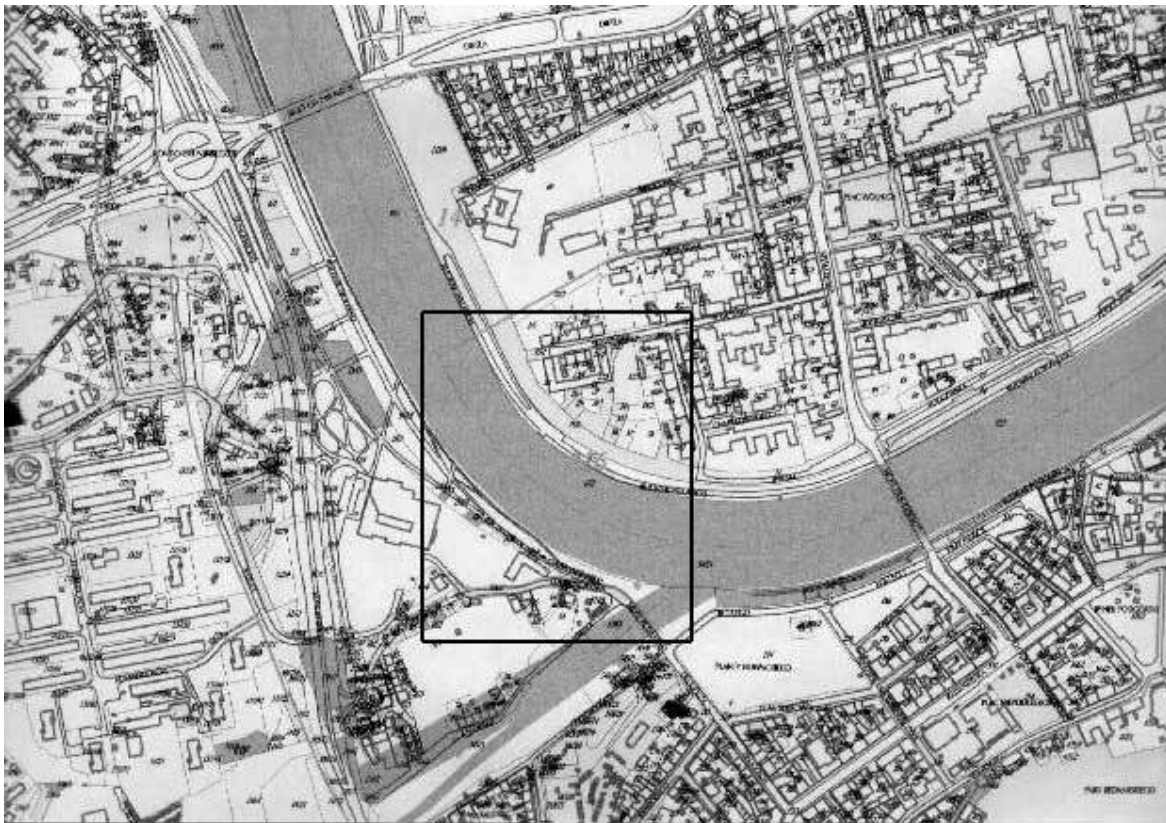
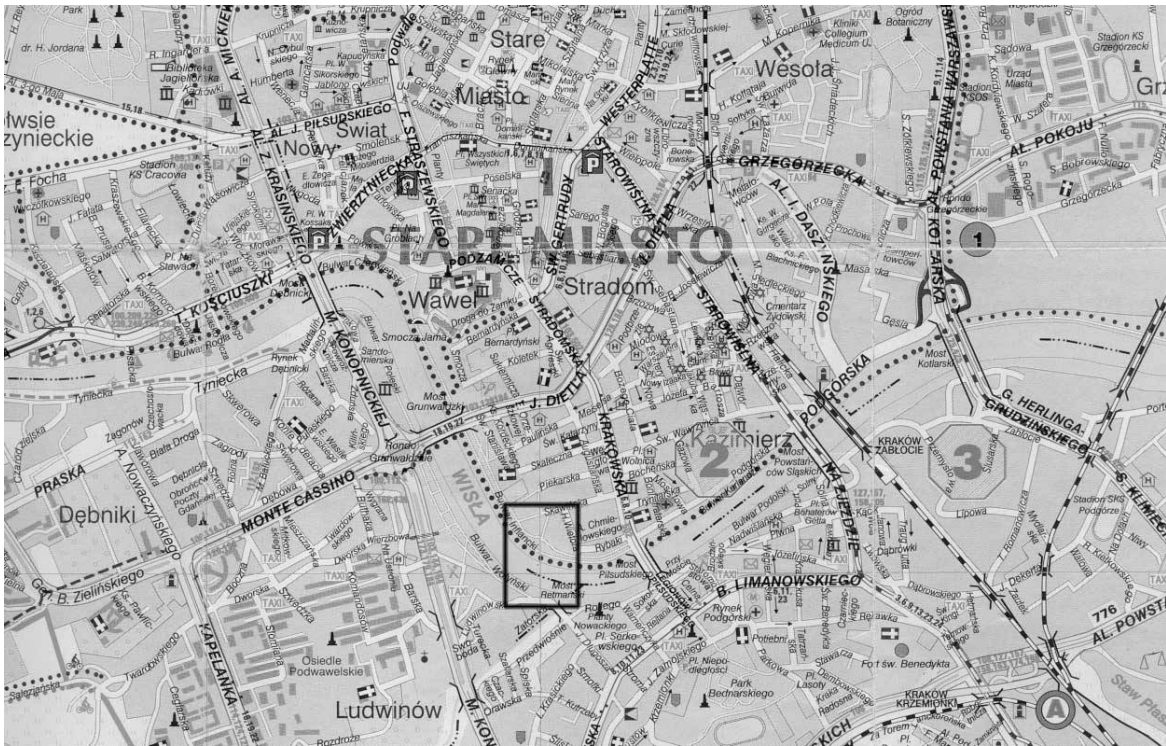
3. Warunki realizacji prac:

- a) termin złożenia wniosku o wydanie decyzji pozwolenia na budowę/przyjęcia zgłoszenia wykonania robót budowlanych do Wydziału Architektury i Urbanistyki do
- b) termin realizacji całości opracowania do dnia
- c) wnioski do właściwego organu należy:
 - w przypadku wskazania braków przez organ wydający decyzje administracyjne, Biuro Projektów zobowiązane jest do wprowadzenia stosownego uzupełnienia i ewentualnych zmian w terminie wskazanym przez ten organ,
 - w przypadku nie zrealizowania powyższego, Inwestor uzna to za nienależyte wykonanie przedmiotu umowy, ze skutkami wynikającymi z kodeksu cywilnego,
- d) prowadzenie sprawy do czasu wydania na rzecz Zarządu Dróg i Komunikacji ostatecznej decyzji pozwolenia na budowę
- e) mapa ewidencji gruntów z naniesionymi projektowanymi elementami zagospodarowania terenu winna być w każdym egzemplarzu projektu podpisana i opieczetowana przez Projektanta
- f) za zgodność mapy sytuacyjno – wysokościowej ze stanem faktycznym terenu ponosi odpowiedzialność Biuro Projektów,
- g) każdy egzemplarz projektu ma zawierać spis wyszczególnionych tomów opracowania z zaznaczeniem właściwego.

4. Forma opracowania dokumentacji do przekazania zamawiającemu:

- a). w formie opisowej i graficznej :
- inwentaryzacja:
 - stanu istniejącego terenu (dokumentacja fotograficzna) - 1 egz.,
 - zieleni – 4 egz.
 - projekt zagospodarowania terenu– 6 egz.
 - projekty: budowlany i wykonawczy – 6 egz.
 - matryca aktualnej mapy do celów projektowych (na kalce) w skali 1:500 – 1 egz.
 - mapa ewidencji gruntów z klauzulą aktualności z czytelnymi numerami wszystkich działek - „czysta” – 2 egz.
 - przedmiary – 6 egz.
 - kosztorysy inwestorskie-3 egz.
- b). na nośniku cyfrowym :
- aktualna mapa do celów projektowych w skali 1:500 (w formacie *.dwg)
 - opis techniczny (w formacie *.doc)
 - rysunki zawarte w projekcie (w formacie *.dwg)



Fragmenty map Krakowa






Mapka tras pieszo-rowerowych w rejonie lokalizacji.



Dokumentacja fotograficzna







załącznik nr 16 do regulaminu konkursu

WOJEWÓDZKI URZĄD
OCHRONY ZABYTKÓW W KRAKOWIE
31-002 Kraków, ul. Kanonicza 24
tel. (012) 426-10-10, 426-41-00
NIP 678-17-98-911 REGON 609818214
Nr OZKr/JJ/4011/158 /06

Kraków, dnia 21.03.2006 r.

Pan
Prof. Andrzej Wyżykowski
Główny Architekt
Miasta Krakowa
Pl. Wszystkich Świętych ¾
31-004 Kraków

Wojewódzki Urząd Ochrony Zabytków przedstawia aktualne stanowisko w sprawie kładki łączącej Kazimierz z Ludwinowem:

WUOZ po analizie dostępnych materiałów, w tym stanowiska Miejskiego Konserwatora Zabytków, dopuszcza możliwość wprowadzenia kładki pieszo-rowerowej łączącej Kazimierz z Ludwinowem w rejonie ujścia Wilgi. Z uwagi na niezwykle walory widokowe tej lokalizacji (ekspozycja Wawelu, Kazimierza ze Skałką, zaś z drugiej strony widok na Podgórze), rozwiązanie projektowe wymaga szczególnie starannej analizy widokowej. Nie dopuszcza się wprowadzenia formy i konstrukcji kładki zakłócającej relacje widokowe (np. konstrukcja wisząca), ani też stanowiącej konkurencję dla tła ekspozycji. Projekt uzupełniony o studium widokowe wymagać będzie odrębnego uzgodnienia konserwatorskiego.

Otrzymują:

1. Adresat
2. MKZ
3. a/a.

Wojewódzki Konserwator Zabytków
w Krakowie

J. Janczykowski

mgr inż. arch. Jan Janczykowski

załącznik nr 17 do regulaminu konkursu

del. 88/06.

URZĄD MIASTA KRAKOWA
Wydział Kultury i Dziedzictwa Narodowego



31-004 Kraków, pl. Wszystkich Świętych 11

KD.01-2-4073/06

-170

Kraków dn. 27 LUT. 2006

Dot.: wytyczne konserwatorskie do konkursu na opracowanie koncepcji architektoniczno – urbanistycznej kładki pieszo-rowerowej przez Wisłę „Kazimierz - Ludwinów”

Pan
Andrzej Wyżykowski
Główny Architekt Miasta Krakowa

Kraków ul. Wielopole 17a

W załatwieniu pisma w przedmiotowej sprawie nr AU.06.0718-KRU-784/06 z dn. 1.II.2006 (wpłynęło dn. 13.II.2006) – Oddział Ochrony Zabytków uprzejmie informuje, że wskazana lokalizacja znajduje się w rejonie najwyższych wartości krajobrazowych związanych z ekspozycją czynną i bierną zabytkowych struktur i panoramy dawnego miasta Kazimierza oraz Podgórza. Bulwary Wiślane, z dolnym i górnym tarasem, są monumentalnym założeniem kształtującym wnętrze urbanistyczne zakola Wisły, ujętej w ramy wałów i kamiennych murów przeciwpowodziowych. Regulacja rozpoczęta w pocz. XX w. wykształciła zespoły skwerów, ciągi alejowe drzew w obrębie górnych tarasów, połączonych z dolnymi schodami prowadzącymi z podestów, będącymi zarazem punktami widokowymi. Ważnym również elementem przestrzennym jest ujście Wilgi z kamiennym mostem Retmańskim, podlegający ochronie. Obszar objęty wskazaniem konkursowym znajduje się w obrębie zespołu historycznego uznanego za Miasto Pomnik, a Bulwar Inflancki ponadto znajduje się w granicach obszaru wpisanego na Listę Światowego Dziedzictwa UNESCO.

Ze względu na szczególną atrakcyjność panoramy Kazimierza i Podgórza odbieraną zarówno z brzegów wiślanych jak i z mostów Grunwaldzkiego i Piłsudskiego – kładka nie może poprzez swoją formę zakłócać ciągów widokowych. Nowa kreaacja architektoniczna może być kształtowana w konwencji współczesnej z uwzględnieniem historycznego kontekstu. Szczególne znaczenie będzie mieć forma oświetlenia i iluminacji, które nie mogą zakłócać i tworzyć konkurencji dla ekspozycji świetlnej zespołów monumentalnych. Równocześnie zwraca się uwagę na zły stan techniczny kamiennych murów przeciwpowodziowych, ich zabezpieczenie powinno być przewidziane w projektach realizacyjnych.

Ponadto informujemy, że na zlecenie tut. Oddziału zostało wykonane w r. 2003 *Studium urbanistyczno – konserwatorskie Bulwarów Wisły...* (Instytut Architektury Krajobrazu Politechniki Krakowskiej, zespół autorów pod kierunkiem prof. A. Bohma), a zawarte w nim wnioski konserwatorskie zostały zaaprobowane przez Małopolskiego Konserwatora Zabytków w Krakowie. *Studium*, przekazane uprzednio do dyspozycji i wykorzystania, powinno stanowić, w wybranym fragmencie, wiążący materiał wyjściowy do konkursu.

Otrzymują:

1. Wojewódzki Urząd Ochrony Zabytków w Krakowie
- z uprzejmą prośbą o ustosunkowanie się do pow. opinii.
2. Adresat
3. a/a

MIEJSKI KONSERWATOR
ZABYTKÓW

Jerzy Zbiegień

URZĄD MIASTA KRAKOWA
Kancelaria Magistratu
Plac Wszystkich Świętych 3/4

URZĄD MIASTA KRAKOWA
Kancelaria Magistratu
ul. Wielopole 17a

Data 01 MAR. 2006 (10)

Data 2006-03-01 (1)

Nr zał.

Nr zał.

Pobrano opłatę skarbową zł

Pobrano opłatę skarbową zł

załącznik nr 19 do regulaminu konkursu



2006.02.06

MAŁOPOLSKI ZARZĄD MELIORACJI
I URZĄDZEŃ WODNYCH W KRAKOWIE



AU-06

Kraków, dn. 22.02.2006
Nasz znak: ZM Mi UW DIK: 426K/152/06

URZĄD MIASTA KRAKOWA
PUNKT OBSŁUGI MIESZKAŃCÓW
ul. Wielopole 17a

Data 2006-03-03 (2)

Nr 3888875 zał. ✓

Pobrano opłatę skarbową zł

Urząd Miasta Krakowa
Główny Architekt Miasta Krakowa
ul. Wielopole 17A
30 – 072 Kraków

W nawiązaniu do otrzymanych pism znak : AU-06.0718-KRU-784/06 z dnia 13 i 15.02.2006 w sprawie koncepcji architektoniczno – urbanistycznej kładki pieszo – rowerowej przez Wisłę „Kazimierz – Podgórze” i „Kazimierz – Ludwinów”, Małopolski Zarząd Melioracji i Urządzeń Wodnych Inspektorat Rejonowy w Krakowie informuje:

- Nasza jednostka nie posiada szczegółowych informacji na temat wysokości stanów powodziowych na rzece Wiśle w przekrojach planowanej lokalizacji kładek pieszo – rowerowych. O niniejsze informacje należy zwrócić się do IMGW w Krakowie, który prowadzi obserwacje hydrometryczne rzeki Wisły.

Odnosnie szczegółów posadowienia kładki informuje, że w obszarach rzek obwałowanych lokalizacja przepraw wymaga spełnienia wielu dodatkowych warunków.

Ze względów hydraulicznych najlepszym rozwiązaniem jest zaprojektowanie jak najmniejszej liczby podparć konstrukcji (filarów, słupów, przyczółków) szczególnie w nurcie rzeki.

Zgodnie z art. 85 ustawy Prawo Wodne zabronione jest wykonywanie wykopów w odległości mniejszej niż 50 mb od wału lub bulwaru rzeki. Jednak po spełnieniu dodatkowych warunków możliwe jest odstępianie od tych rygorów.

Zasadniczym dokumentem na podstawie, którego można uzyskać odstępianie od rygorów art. 85 ustawy prawo wodne jest opinia geologiczna stwierdzająca, że wykonanie wykopów w 50-cio metrowym pasie przy wale nie naruszy stateczności budowli przeciwpowodziowej oraz nie spowoduje przebicia hydraulicznego w czasie powodzi.

Wykaz wszystkich niezbędnych dokumentów w załączeniu.

Do lokalizacji planowanej budowli tutejszy Zarząd nie wnosi zastrzeżeń.

KIEROWNIK
Inspektoratu Rejonowego Kraków
mgr inż. Andrzej Nąckiewicz

Otrzymują:
1 x adresat
1 x a/a B.R.

31-153 KRAKÓW ul. SZLAK 73
tel.: (+4812) 634-40-33 fax: 633-04-47

Do wniosku o wydanie decyzji zwalniającej z niektórych zakazów określonych w art. 85 ust 1 ustawy z dnia 18 lipca 2001 roku- Prawo wodne (tekst jednolity – Dz.U. Nr 239, poz 2019 z 2005r z późn. zm.) należy dołączyć następujące dokumenty:

1.

- **pełnomocnictwo** do reprezentowania Interesów Inwestora przed urzędami w przypadku, gdy wnioskodawcą nie jest bezpośrednio Inwestor,
- **ekspertyzę geotechniczną**, uwzględniającą oddziaływanie robót na stateczność wałów przeciwpowodziowych przy wystąpieniu powodziowych stanów wód $Q_{1\%}$, bądź $Q_{0,5\%}$ - dla terenów o szczególnym znaczeniu kulturowym, gospodarczym i ekonomicznym (np. **obszary dużych miast**). W ekspertyzie geotechnicznej musi być zawarte stwierdzenie geologa, że inwestycja nie będzie miała negatywnego wpływu na stateczność wałów przeciwpowodziowych, przy wystąpieniu wód powodziowych $Q_{1\%}$, lub $Q_{0,5\%}$ - analogicznie do rodzaju terenu na którym przewidziana jest do realizacji inwestycja. W przypadku obiektów niekubaturowych o niewielkiej głębokości wykopów wystarczającą będzie **opinia geotechniczna** zawierająca stwierdzenie geologa, że inwestycja nie będzie miała negatywnego wpływu na stateczność wałów przeciwpowodziowych, przy wystąpieniu wód powodziowych $Q_{1\%}$, lub $Q_{0,5\%}$ - dla terenów o szczególnym znaczeniu kulturowym.
- **projekt budowlany wraz z mapami i przekrojami**, pokazującymi lokalizację projektowanego obiektu w stosunku do wału przeciwpowodziowego. Wał przeciwpowodziowy na mapie syt.-wys. winien być zaznaczony na kolor niebieski. Na mapie tej wnioskodawca (Inwestor) powinien również określić minimalne odległości projektowanych obiektów od istniejącej odpowietrznej stopy wału przeciwpowodziowego. W projekcie powinny zostać określone parametry projektowanych robót ziemnych (głębokość, szerokość wykopów) oraz sposób ich wykonywania i zabezpieczania.
- **prawomocną i aktualną decyzję ustalającą warunki zabudowy lub lokalizację inwestycji celu publicznego** (w przypadku kiedy projektowana inwestycja wymaga wydania takiej decyzji),
- **opinię odpowiedniego Gminnego lub Powiatowego Zespołu Reagowania Kryzysowego**,

- **pisemne oświadczenie**, sporządzone wg obowiązującego wzoru (stanowiącego załącznik nr 1) o braku jakichkolwiek roszczeń do Małopolskiego Zarządu Melioracji i Urządzeń Wodnych w Krakowie w wypadku zalania wodami powierzchniowymi lub wodami podziemnymi pochodzącymi z filtracji podłoża działek, na których zlokalizowana ma być inwestycja (w wypadku, gdy Inwestorem jest spółka, wnioskodawca winien dostarczyć **wypis z sądowego rejestru spółek**, określający kto jest upoważniony do składania w/w oświadczeń),
- **aktualny** (termin ważności do 6 miesięcy) **wypis z rejestru gruntów**, który obejmuje wszystkie działki, na których zlokalizowana będzie inwestycja znajdujące się w 50-cio metrowej strefie ochronnej wałów – licząc od stopy odpowietrznej, bądź też stanowią korpus wału.
- **aktualne adresy właścicieli gruntów**, na których zlokalizowana będzie inwestycja, w przypadku gdy wypisy z rejestru gruntów zawierają nieaktualne dane odnośnie faktycznych właścicieli nieruchomości.

2. Zainteresowany składa wymagane dokumenty w oryginałach lub pracownik przyjmujący dokumenty potwierdza kopie dokumentów za zgodność z oryginałem z wyłączeniem oświadczenia o niewnoszeniu roszczeń, które należy składać wyłącznie w oryginale.

3.

1. Wniosek o wydanie przedmiotowej decyzji podlega opłacie skarbowej w wysokości 5,0 zł + 50 gr za każdy załącznik – w znakach skarbowych.
2. Za wydanie przedmiotowej decyzji pobiera się opłatę w wysokości 76,0 zł – w znakach skarbowych.
3. Z opłat skarbowych zwalnia się jednostki budżetowe, jednostki samorządu terytorialnego oraz wnioskodawców, których zamierzenia inwestycyjne dotyczą budownictwa mieszkaniowego.

.....
(miejscowość, data)

Małopolski Zarząd Melioracji
i Urządzeń Wodnych

ul. Szlak 73
31-153 Kraków

Inwestor
(nazwa inwestora lub właściciela)

z siedzibą w
(miejscowość), realizujący inwestycję pod nazwą:

.....
na działkach nr

.....
znajdujących się w

.....
przy ul.
(miejscowość)

z uwagi na lokalizację przedsięwzięcia w 50 - cio metrowej strefie
ochronnej wałów przeciwpowodziowych

OŚWIADCZAM

że w przypadku zalania lub uszkodzenia projektowanej inwestycji,
położonej na ww. działkach przez wody powodziowe lub podziemne
pochodzące z filtracji podłoża nie będę wnosił żadnych roszczeń pod
adresem Małopolskiego Zarządu Melioracji i Urządzeń Wodnych
w Krakowie.

Równocześnie Inwestor
zobowiązuje się do poinformowania następców prawnych o złożonym
przez siebie oświadczeniu.

.....
(podpis)

załącznik nr 20 do regulaminu konkursu

del. 115/06

URZĄD MIASTA KRAKOWA
Wydział Bezpieczeństwa i Zarządzania Kryzysowego

31-949 Kraków, os. Zgody 2

OC-03.6215-130/06 Kraków, 08.03.2006

Dotyczy: pisma AU.06.0718-KRU-784/06 z dnia 15.02.br. (data wpływu 20.02.br.)

**Główny Architekt Miasta Krakowa
ul. Wielopole 17a
30-072 Kraków**

Wydział Bezpieczeństwa i Zarządzania Kryzysowego oceniając pod względem zagrożenia powodziowego budowę kładki pieszo – rowerowej przez Wisłę „Kazimierz – Ludwinów” w Krakowie, stwierdza:

1. Projektowana inwestycja znajduje się w obszarze bezpośredniego zagrożenia powodzią oraz w obszarze potencjalnego zagrożenia powodzią ze strony Wisły. W przypadku zaistnienia powodzi tysiącletniej ($Q_{0,1\%}$) należy liczyć się z możliwością zalania terenu do rzędnej około 205,55 m n.p.m., natomiast w przypadku zaistnienia powodzi stuletniej ($Q_{1\%}$) – do rzędnej około 203,80 m n.p.m.
2. Powyższy fakt inwestor, projektant i wykonawca powinien wziąć pod uwagę stosując m.in. odpowiednie rozwiązania techniczne i organizacyjne zabezpieczające realizowaną inwestycję przed negatywnymi skutkami zalania wodami powodziowymi.
3. Z uwagi na lokalizację inwestycji w sąsiedztwie rzeki Wisły konieczne będzie uzyskanie zwolnienia z zakazów wynikających z art. 82 i 85 Prawa Wodnego. W tym celu należy zwrócić się do:
 - ✓ Małopolskiego Zarządu Melioracji i Urządzeń Wodnych w Krakowie, ul. Szlak 73 - administratora obwałowań rzeki - o odstąpienie od zakazów wynikających z art. 85 Prawa Wodnego,
 - ✓ Regionalnego Zarządu Gospodarki Wodnej w Krakowie – o odstąpienie od zakazów wynikających z art. 82 Prawa Wodnego.
4. Planowana inwestycja wymagać będzie również uzyskania pozwolenia wodnoprawnego.
5. Przypomina się, że Wisła jest rzeką żeglowną. W związku z tym konieczne jest uwzględnienie przepisów dotyczących wzniesienia wszelkich obiektów nad korytem rzeki. Należy uzyskać uzgodnienie Urzędu Żeglugi Śródlądowej w przedmiotowej sprawie.
6. Ponadto przedmiotowa inwestycja znajduje się w bezpośrednim sąsiedztwie terenu zarezerwowanego pod budowę Kanału Krakowskiego. Fakt ten należy wziąć pod uwagę przy projektowaniu trasy przyszłej kładki.
7. W związku z tym, że inwestycja znajduje się na obszarze narażonym na niebezpieczeństwo powodzi konieczne jest opracowanie na czas budowy „Planu operacyjnego ochrony przed powodzią”, który będzie określał zadania i działania

związane z zabezpieczeniem ludzi i mienia, obowiązki osób odpowiedzialnych za jego realizację oraz dane teleadresowe tych osób.

8. Wskazane jest zawarcie porozumienia z IMGW w Krakowie w sprawie objęcia osłoną hydrometeorologiczną przedmiotowej inwestycji, które stanowić będzie integralną część ostatecznego planu.
9. Powyższy „Plan” oraz projekt budowlany inwestycji winien być uzgodniony z tutejszym wydziałem.

DYREKTOR WYDZIAŁU

Antoni Nawrot




Otrzymują:

- ① Adresat
2. a/a

załącznik nr 21 do regulaminu konkursu

Ldc AM4106

RD A4-06



URZĄD ŻEGLUGI ŚRÓDLĄDOWEJ
w Krakowie

ul. Skawińska 31/3
31-066 Kraków
tel./fax (012) 430-53-97
e-mail: urzadz@kr.uzs.gov.pl

Kr-812/15/102/2006

Kraków, dnia 08.03.2006r.

URZĄD MIASTA KRAKOWA
PUNKT OBSŁUGI MIESZKAŃCÓW
ul. Wielopole 17a

Data 2006-03-13 (3)
Nr 3904879 zał.
Pobrano opłatę skarbową zł

URZĄD MIASTA KRAKOWA
Główny Architekt Miasta Krakowa
Ul. Wielopole 17
30-072 KRAKÓW

W odpowiedzi na pisma AU.06.0718.KRU-793 – 795/06 z dnia 2 marca 2006r. Urząd Żeglugi Śródlądowej w Krakowie informuje, że warunki techniczne przebiegu skrzyżowań linii napowietrznych i mostów ze śródlądowymi drogami wodnymi są określone w rozporządzeniu Rady Ministrów z dnia 7 maja 2002 roku w sprawie klasyfikacji śródlądowych dróg wodnych (Dz. U. Nr 77, poz. 695).

Otrzymują:
1 x Adresat
1 x a/a

DYREKTOR
URZĘDU ŻEGLUGI ŚRÓDLĄDOWEJ
w Krakowie
mgr inż. Zbigniew Małta

załącznik nr 22 do regulaminu konkursu

Kraków, dn. 30.05.2005 r.

TI/VII/421/5/MS/2005

**Dział Planowania i Programowania
w/m**

TI/VII/421/5/MS/2005

dot. : pisma znak RP/1947/2005 w sprawie kładek pieszo-rollerowych w rejonie Bulwar – Czerwieński – Bulwar Poleski oraz Kazimierz - Podgórze

W nawiązaniu do powyższego pisma Wydział Modernizacji i Utrzymania Infrastruktury informuje, że przedmiotowe kładki pieszo-rollerowe jako obiekty mostowe powinny spełniać warunki techniczne zawarte w Rozporządzeniu Ministra Transportu i Gospodarki Morskiej z dnia 30 maja 2000 r. w sprawie warunków technicznych, jakim powinny odpowiadać drogowe obiekty inżynierskie i ich usytuowanie. Zgodnie z § 91 pkt 2 powyższego Rozporządzenia szerokość skrajni chodników, ścieżek rowerowych powinna być ustalana jako wielokrotność szerokości pasów ruchu określonych przez warunki techniczne, jakim powinny odpowiadać drogi publiczne i ich usytuowanie. Powyższe kładki powinny umożliwiać ruch osób niepełnosprawnych.

Dział III, rozdział 6 oraz dział VI, rozdział 8 przedmiotowego Rozporządzenia zawierają wytyczne w zakresie odprowadzenia wód opadowych z obiektów inżynierskich.

Zgodnie z działem VI, rozdziałem 14, § 287 w/w Rozporządzenia na obiekcie mostowym wymagane jest oświetlenie jeśli jest ono wykonane lub przewidywane na dojazdach lub dojściach do obiektu.

Dokumentację techniczną budowy powyższych kładek pieszo-rollerowych należy przedłożyć do zaopiniowania pod względem utrzymaniowym w tutejszym Wydziale.

Otrzymują :

1. Adresat
2. TI a/a

Kierownik Wydziału
Modernizacji i Utrzymania
Infrastruktury
Stanisław Lesniak

Juli
31.05.2005

załącznik nr 23 do regulaminu konkursu

Lot 86/06

ZARZĄD GOSPODARKI KOMUNALNEJ W KRAKOWIE
DZIAŁ UZGODNIENI I INŻYNIERII RUCHU – SEKCJA UZGODNIENI PROJEKTOWYCH

ul. Centralna 53F, 31-586 Kraków, Centrala: tel. +48 12 616 70 00, Sekretariat: tel. +48 12 616 71 36, fax.: +48 12 616 71 38
e-mail: sekretariat@zarzadgk.krakow.pl, Sekcja Uzgodnień Projektowych Kierownik: tel. 616 72 19



ZGK/S/3251/06/SU/ 2569

Kraków, dnia 24.02.2006 r.

Dotyczy: konkursu na opracowanie koncepcji architektoniczno-urbanistycznej kładki pieszo - rowerowej przez Wisłę "Kazimierz-Ludwinów".

Urząd Miasta Krakowa
Główny Architekt Miasta Krakowa
ul. Wielopole 17a
30-072 Kraków



Zarząd Gospodarki Komunalnej w Krakowie informuje, że w rejonie w/w inwestycji obowiązuje system kanalizacji ogólnospławnej. W związku z tym o warunki techniczne na odprowadzenie wód opadowych z przedmiotowej inwestycji, należy zwrócić się do zarządcy kanalizacji ogólnospławnej - Miejskiego Przedsiębiorstwa Wodociągów i Kanalizacji S.A. w Krakowie, ul. Senatorska 1.

Z-ca Dyrektora ds. Technicznych

Joanna Michalska
Joanna Michalska

Otrzymują:
1x Adresat
1x a/a 3942

załącznik nr 24 do regulaminu konkursu

