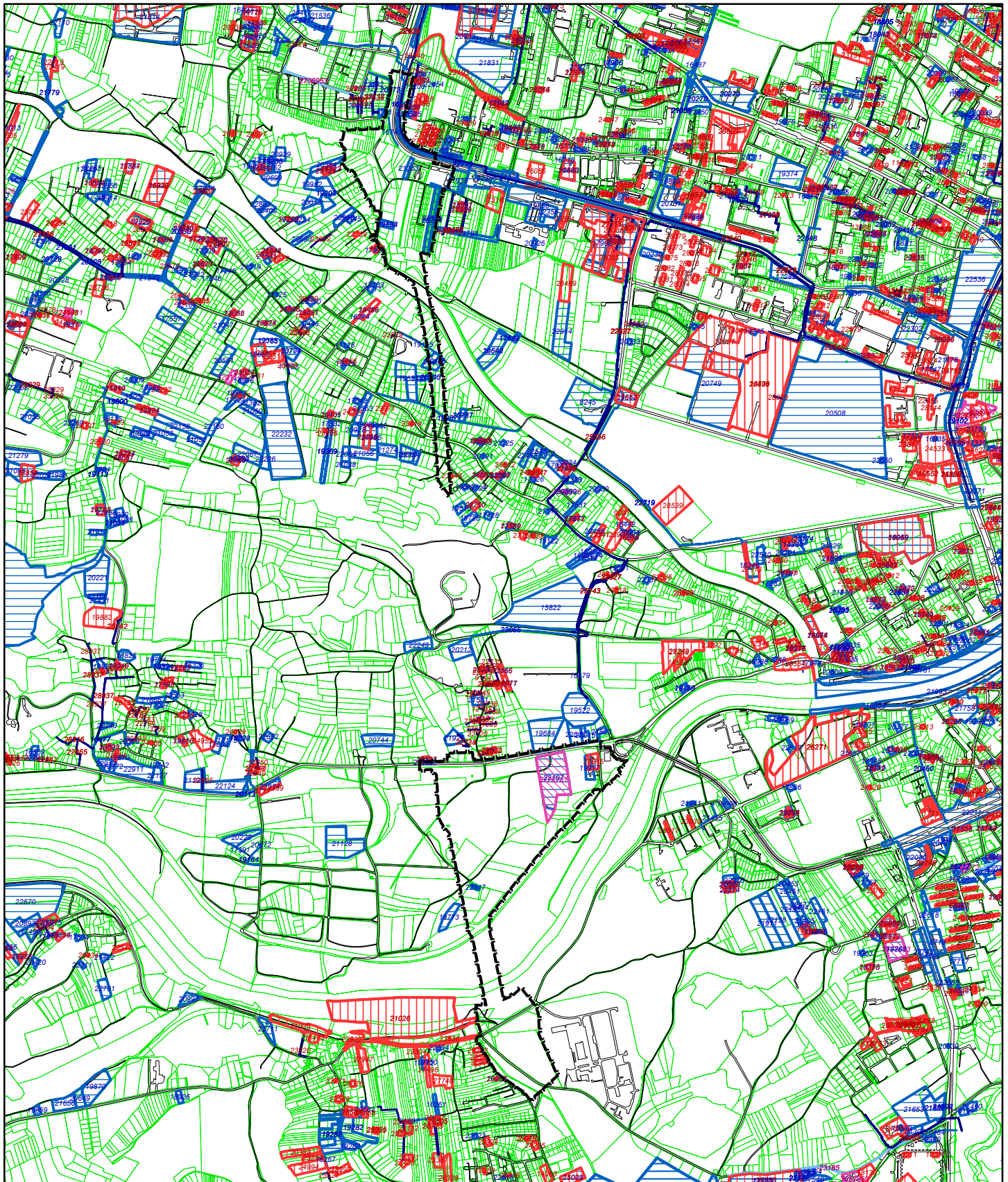








# "Trasa Zwierzyniecka II"

WYDANE DECYZJE WZiZT i PB ORAZ ZŁOŻONE WNIOSKI O WZiZT



- |  |                 |   |   |
|--|-----------------|---|---|
|  | granica planu   |  | decyzje WZiZT wydane w latach 2003-2005                   |
|  | granice działek |  | wnioski o wydanie WZiZT w okresie 2003-2005               |
|  | krawędzie ulic  |  | decyzje o pozwoleniu na budowę wydane w latach 2003-2005  |
|  |                 | 23185   | numer wniosku o wydanie WZiZT                             |
|  |                 | 22711   | numer rejestru cyfrowego - decyzje WZiZT - opisy          |
|  |                 | 22762   | numer rejestru cyfrowego - decyzje o pozwoleniu na budowę |



200 0 200 400 600 800 1000 m

**URZĄD MIASTA KRAKOWA**  
**BIURO PLANOWANIA PRZESTRZENNEGO**  
 SIERPIEŃ 2006