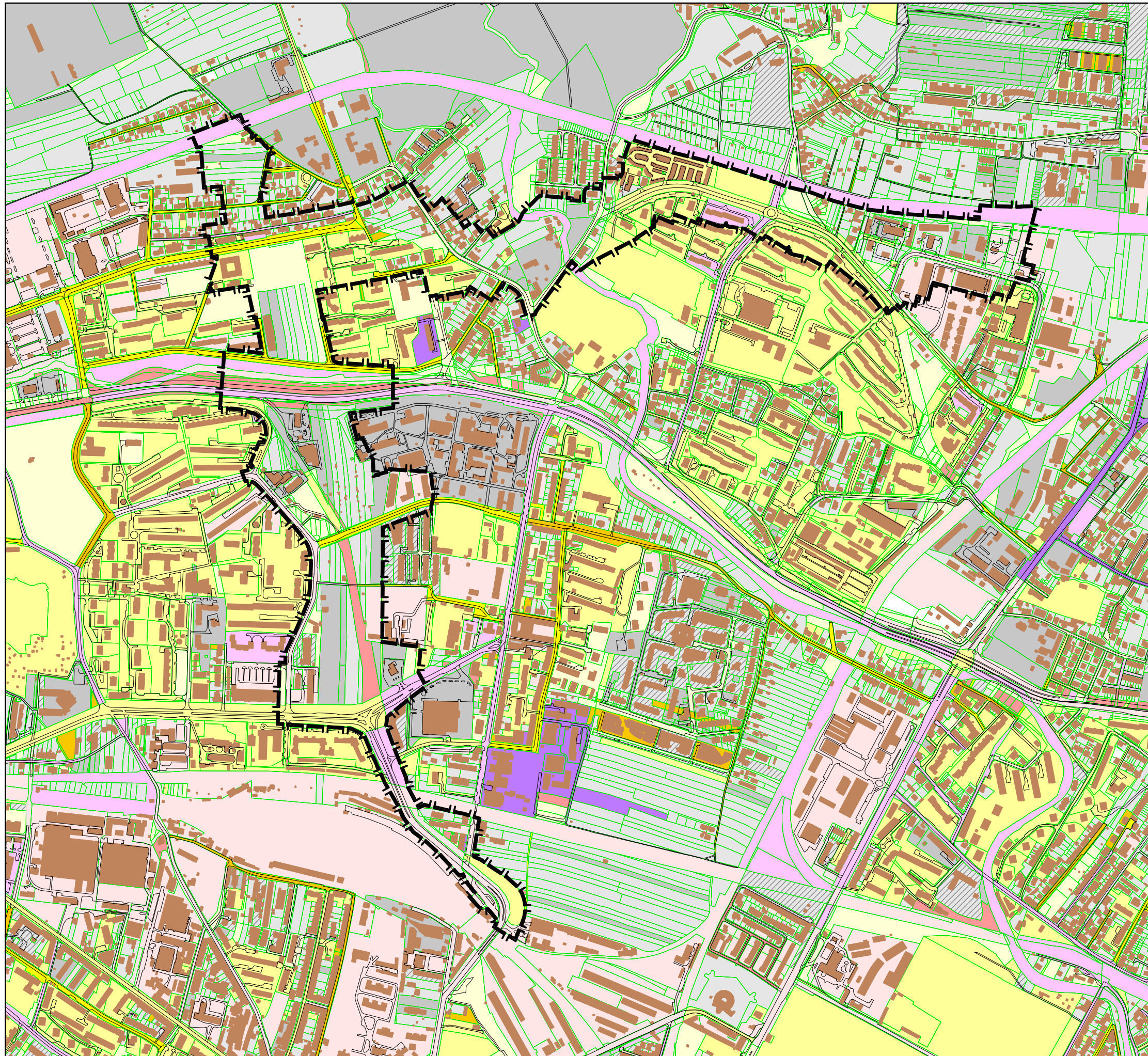

















"Linia tramwajowa od pętli Krowodrza Górka do Górki Narodowej - Zachód"

STRUKTURA WŁASNOŚCI GRUNTÓW



-  granica planu
-  krawędzie ulic
-  budynki
-  granice działek
-  Działki gminy Kraków nie oddane w żadną formę władania
-  Działki gminy Kraków oddane w różne formy władania
-  Działki gminy Kraków współwłasność ze Skarbem Państwa
-  Działki gminy Kraków współwłasność z innymi podmiotami
-  Działki Skarbu Państwa nie oddane w żadną formę władania
-  Działki Skarbu Państwa oddane w różne formy władania
-  Działki Skarbu Państwa współwłasność z innymi podmiotami
-  Działki osób prawnych
-  Działki osób fizycznych
-  Działki osób fizycznych i prawnych
-  Działki powiatu krakowskiego



URZĄD MIASTA KRAKOWA
BIURO PLANOWANIA PRZESTRZENNEGO
SIERPIEŃ 2006