







## Mapa strefy ochronnej C wraz z granicami stref A i B

Skala 1 : 25 000

## Legenda:

-  Granica miasta
-  Granica dzielnicy
-  Numer dzielnicy
-  Droga

-  Ciek wodny
-  Zbiornik wodny

## Granice stref ochronnych:

-  strefa A
-  strefa B
-  strefa C

Mapa wykonana na podstawie danych z MSIP  
przez Miejski Zarząd Baz Danych  
Kraków, ul. Grunwaldzka 8/301, tel./fax 012 616 97 40  
mzbd@um.krakow.pl  
Konsultacje redakcyjne MSIP

MZBD\_Is\_Pr\_2006\_08\_16\_Swoszowice\_Załącznik\_Nr5\_v03

