







Mapa strefy ochronnej B

Skala 1 : 25 000

- Legenda:**
-  Granica miasta
 -  Granica dzielnicy
 -  Numer dzielnicy
 -  Droga

-  Ciek wodny
-  Zbiornik wodny

Granice stref ochronnych:

-  strefa A
-  strefa B

Mapa wykonana na podstawie danych z MSIP
przez Miejski Zarząd Baz Danych
Kraków, ul. Grunwaldzka 8/301, tel./ fax 012 616 97 40
mzbd@um.krakow.pl
Konsultacje redakcyjne MSIP

MZBD_2006_06_30_Swoszowice_Załącznik_Nr4_v04

