MIEJSCOWY PLAN ZAGOSPODAROWANIA PRZESTRZENNEGO OBSZARU "OSIEDLE OFICERSKIE"

RYSUNEK PLANU - PRZEZNACZENIE I ZASADY ZAGOSPODAROWANIA TERENU
ZAŁĄCZNIK NR 1 DO UCHWAŁY NR .... RMK Z DNIA ....

SKALA 1:1 000

EDYCJA PROJEKTU PLANU DO PONOWNEGO WYŁOŻENIA DO PUBLICZNEGO WGLĄDU W DNIACH: 16.07.2012 - 13.08.2012

ZAKRES PONOWNEGO WYŁOŻENIA

Tereny ze zmianą ustaleń na rysunku planu w wyniku uwzględnienia uwag do projektu planu

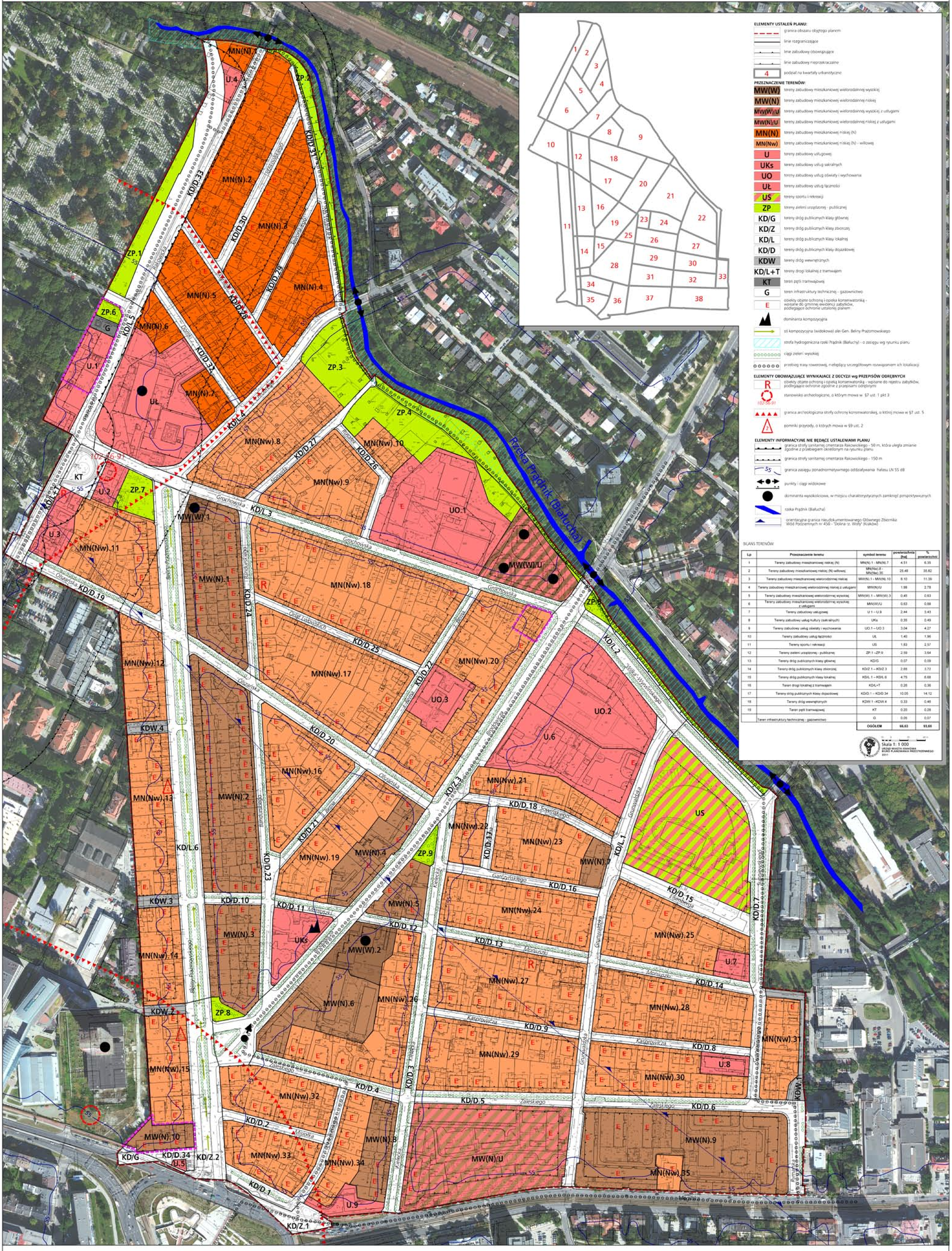

BILANS TERENÓW
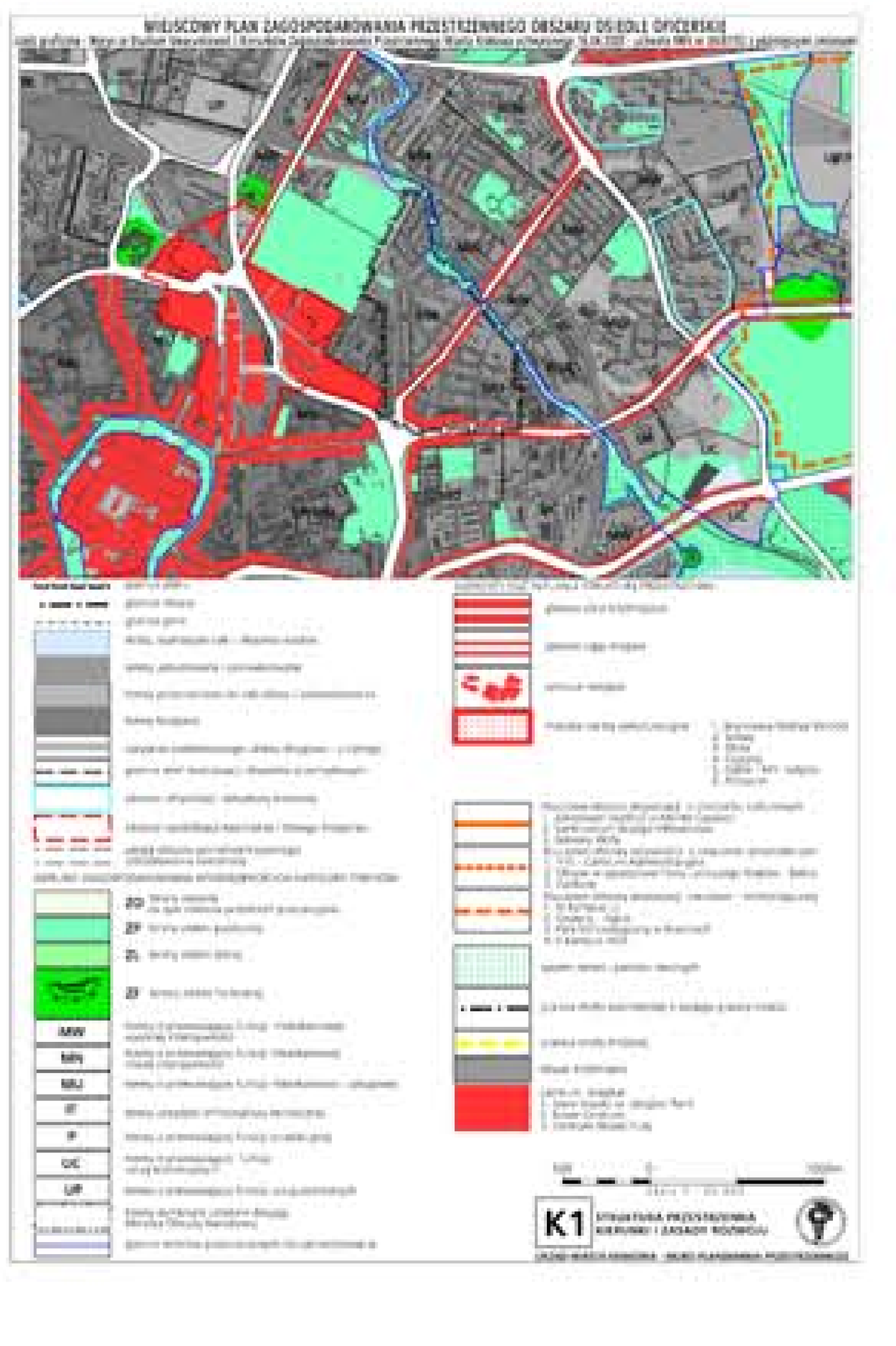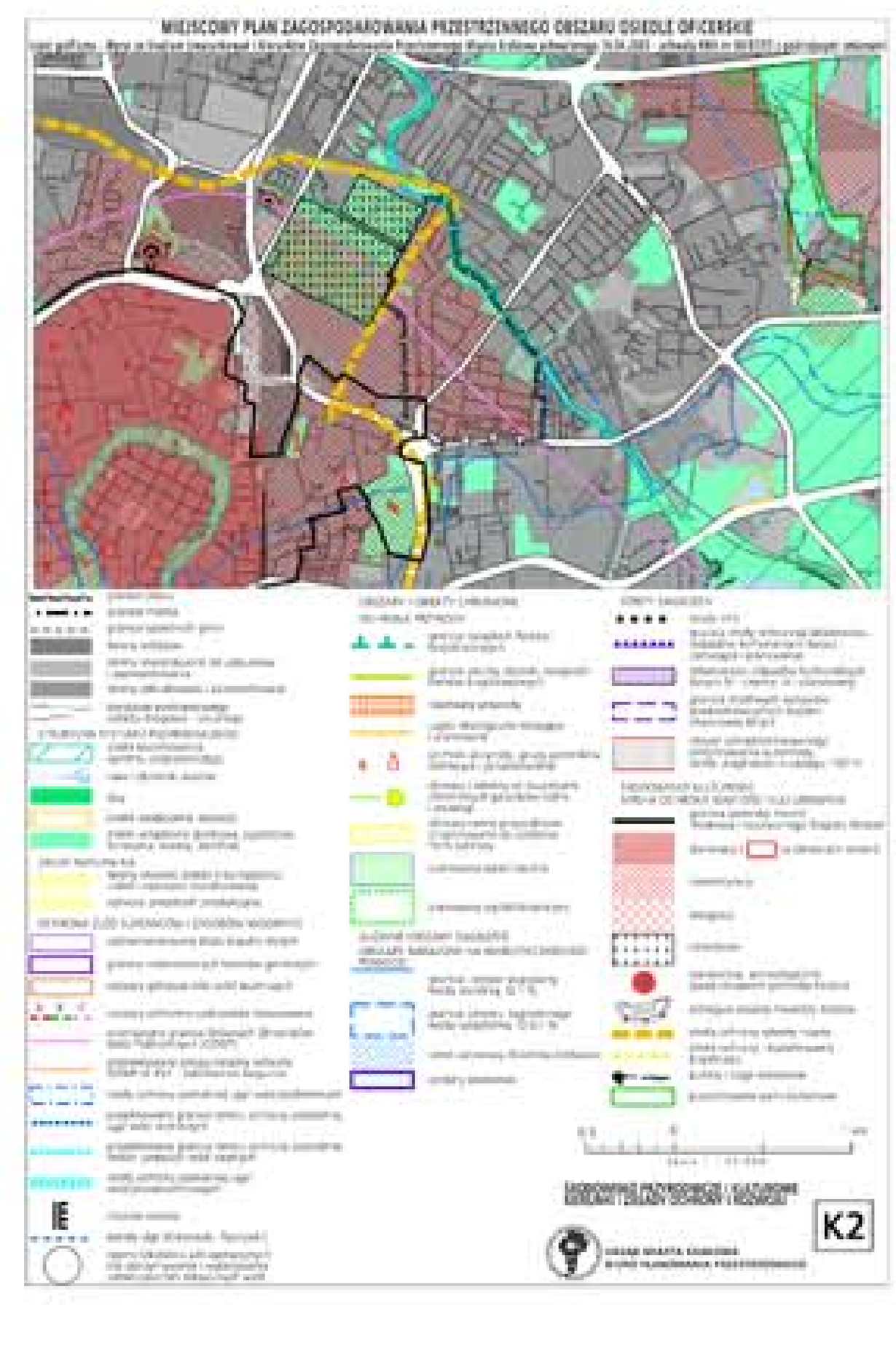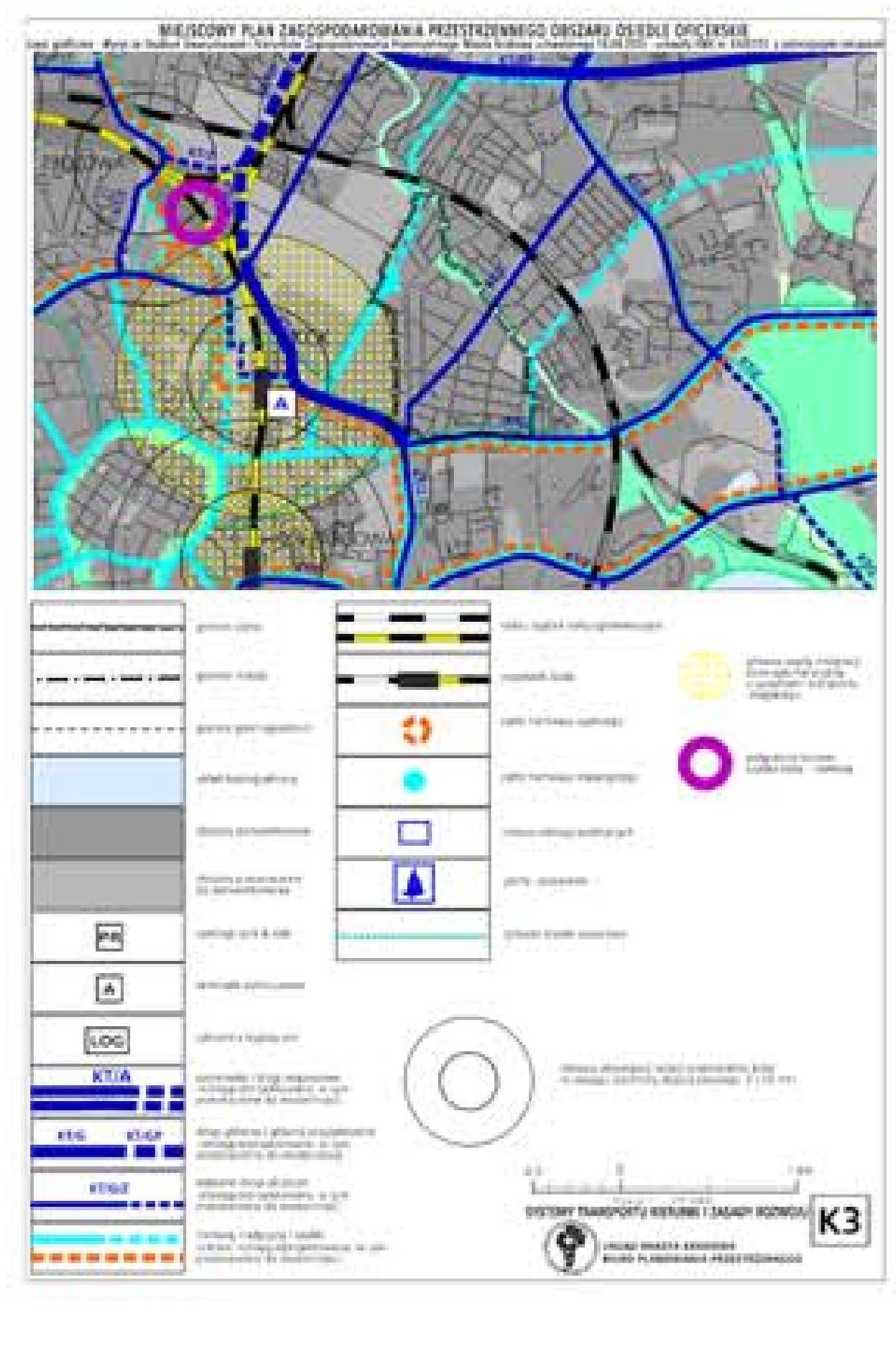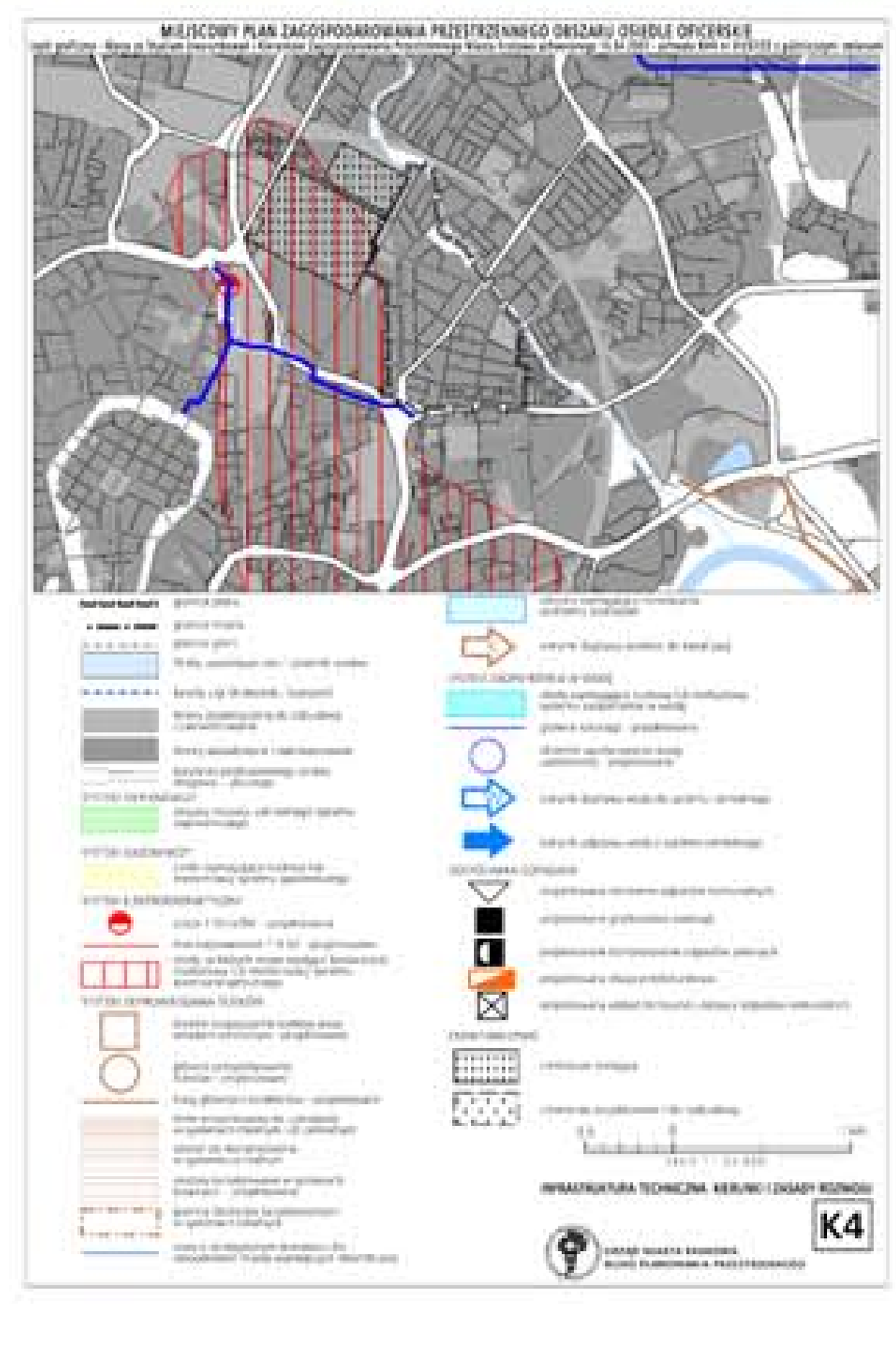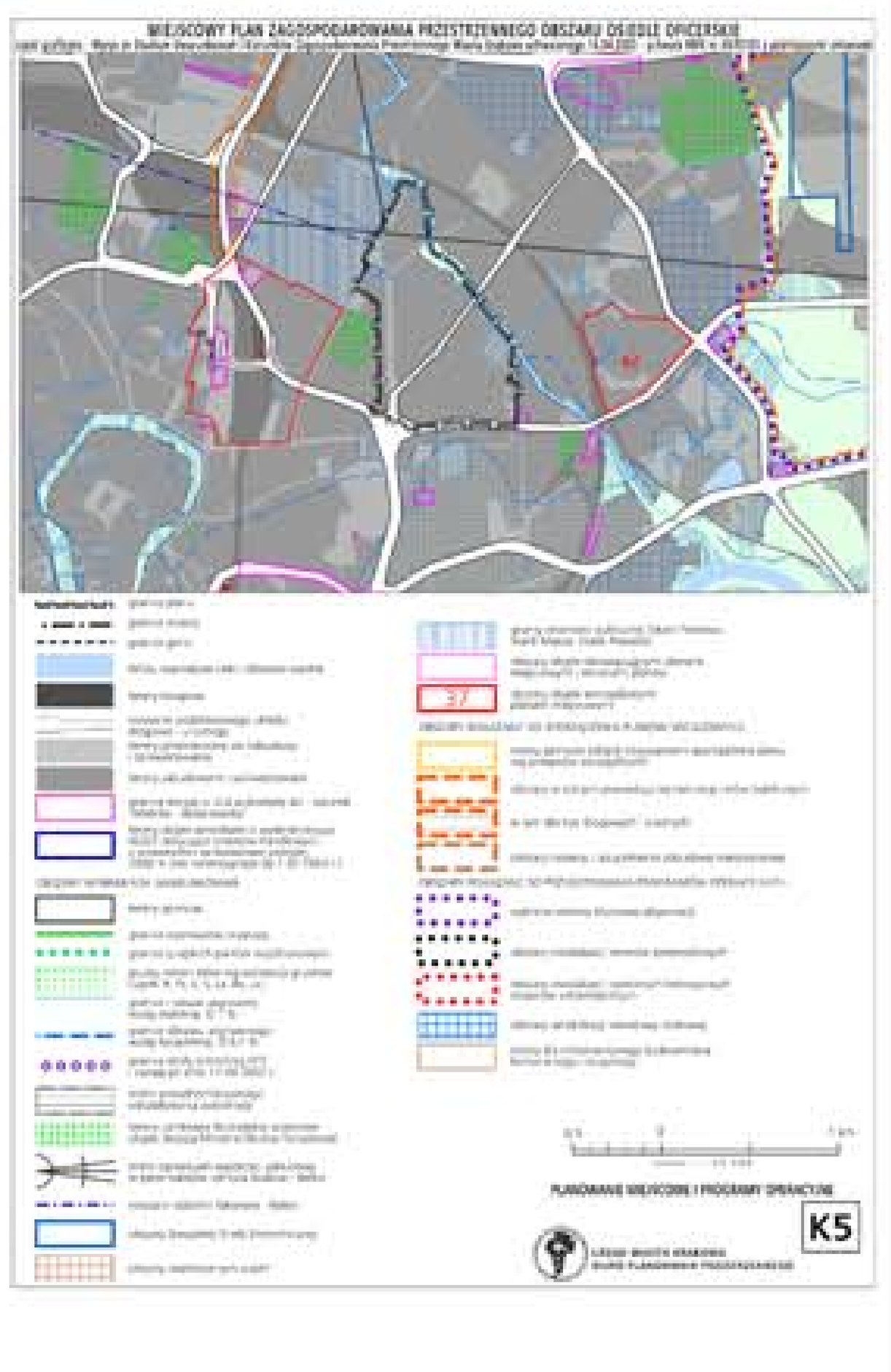
Lp	Przeznaczenie terenu	symbol terenu	powierzchnia [ha]	% powierzchni
1	Tereny zabudowy mieszkaniowej niskiej (N)	MN(N).1 - MN(N).7	4.51	6.35
2	Tereny zabudowy mieszkaniowej niskiej (N)-willowej	MN(Nw).8 - MN(Nw).35	25.48	35.82
3	Tereny zabudowy mieszkaniowej wielorodzinnej niskiej	MW(N).1 - MW(N).10	8.10	11.39
4	Tereny zabudowy mieszkaniowej wielorodzinnej niskiej z usługami	MW(N)/U	1.98	2.78
5	Tereny zabudowy mieszkaniowej wielorodzinnej wysokiej	MW(W).1 – MW(W).3	0.45	0.63
6	Tereny zabudowy mieszkaniowej wielorodzinnej wysokiej z usługami	MW(W)/U	0.63	0.88
7	Tereny zabudowy usługowej	U.1 – U.9	2.44	3.43
8	Tereny zabudowy usług kultury (sakralnych)	UKs	0.35	0.49
9	Tereny zabudowy usług oświaty i wychowania	UO.1 – UO.3	3.04	4.27
10	Tereny zabudowy usług łączności	UŁ	1.40	1.96
11	Tereny sportu i rekreacji	US	1.83	2.57
12	Tereny zieleni urządzonej - publicznej	ZP.1 –ZP.9	2.59	3.64
13	Tereny dróg publicznych klasy głównej	KD/G	0.07	0.09
14	Tereny dróg publicznych klasy zbiorczej	KD/Z.1 – KD/Z.3	2.65	3.72
15	Tereny dróg publicznych klasy lokalnej	KD/L.1 – KD/L.6	4.75	6.68
16	Teren drogi lokalnej z tramwajem	KD/L+T	0.26	0.36
17	Tereny dróg publicznych klasy dojazdowej	KD/D.1 – KD/D.34	10.05	14.12
18	Tereny dróg wewnętrznych	KDW.1 –KDW.4	0.33	0.46
19	Teren pętli tramwajowej	KT	0.20	0.28
	Teren infrastruktury technicznej - gazownictwo	G	0.05	0.07
		OGÓŁEM	66.63	93.66