

MIEJSCOWY PLAN ZAGOSPODAROWANIA PRZESTRZENNEGO OBSZARU "BRONOWICE MAŁE-TETMAJERA"
RYSUNEK PLANU - PROJEKT

Załącznik Nr 1 do Uchwały Nr ....
Rady Miasta Krakowa z dnia ....

ELEMENTY USTALEŃ PLANU:
- granica obszaru objętego planem
- linie rozgraniczające
- nieprzekraczalna lina zabudowy

PRZEZNACZENIA TERENÓW:
- MN – Tereny Zabudowy Mieszkaniowej Jednorodzinnej
- MW – Tereny Zabudowy Mieszkaniowej Wielorodzinnej
- MN/U – Tereny Zabudowy Mieszkaniowej Jednorodzinnej i Usług
- U – Tereny Zabudowy Usługowej
- Uks – Teren Usług Sakralnych
- Up – Teren Usług Oświaty
- R – Tereny Rolnicze
- ZP – Tereny Zieleni Urządzonej
- ZI – Tereny Zieleni Izolacyjnej
- WS – Teren Wód Powierzchniowych Śródlądowych
- W – Tereny Infrastruktury Technicznej

TERENY KOMUNIKACJI:
- KD/GP – drogi publiczne klasy głównej przyśpieszonej
- KD/Z+T – drogi publiczne klasy zbiorczej z tramwajem
- KD/Z – drogi publiczne klasy zbiorczej
- KD/L – drogi publiczne klasy lokalnej
- KD/D – drogi publiczne klasy dojazdowej
- KDW – drogi wewnętrzne
- KU – Teren Urządzeń Komunikacji
- KK – Tereny Kolejowe
- granica archeologicznej strefy ochrony konserwatorskiej
- strefa hydrogeniczna

ELEMENTY INFORMACYJNE NIE BĘDĄCE USTALENIAMI PLANU:
- granica administracyjna Miasta Krakowa
- punkty widokowe
- ciągi widokowe
- otwarcia widokowe
- Szlak Twierdzy Kraków
- spacerowy szlak kulturowy Bronowice Małe - Mydlniki
- orientacyjna granica głównego zbiornika wód podziemnych GZWP 450
- obszar źródliskowy
- stawy i oczka wodne
- ciek Struga Bronowicka wraz z dopływem
- linie rozgraniczające w terenach zamkniętych
- zasięg ponadnormatywnego oddziaływania hałasem od kolei
- zasięg ponadnormatywnego oddziaływania hałasem od dróg
- przebieg trasy rowerowej
- główne kierunki dostępu do przystanku SKA w zintegrowanym węźle przystankowym
- zasięg obszarów o spadkach powyżej 12% predysponowanych do wystąpienia ruchów masowych
- ujęcie wody podziemnej z utworów jurajskich
- źródło (ujęcie wody pitnej)

ELEMENTY WYNIKAJĄCE Z DOKUMENTÓW I DECYZJI WG PRZEPISÓW ODRĘBNYCH:
- A-133 – obiekty wraz z działką wpisane do rejestru zabytków
- EW.12 – obiekty ujęte w ewidencji zabytków
- granica układu ruralistycznego dawnej wsi Bronowice Małe wpisanego do gminnej ewidencji zabytków
- 102-56;177 – stanowiska archeologiczne
- granica Tenczyńskiego Parku Krajobrazowego
- granica otuliny Tenczyńskiego Parku Krajobrazowego
- granica otuliny Bielańsko-Tynieckiego Parku Krajobrazowego
- pomnik przyrody
- zasięg strefy ochrony pośredniej ujęcia wody z rzeki Rudawy
- 383 / 380 – zasięg powierzchni ograniczających lotniska Kraków-Balice
- zasięg strefy C obszaru ograniczonego użytkowania dla lotniska Kraków - Balice
- TZ – tereny zamknięte
- granica strefy sanitarnej istniejącego cmentarza - 50m
- granica strefy sanitarnej istniejącego cmentarza - 150m

SKALA 1:2000
PRZESKALOWANO DO SKALI 1:4000

URZĄD MIASTA KRAKOWA
BIURO PLANOWANIA PRZESTRZENNEGO
WRZESIEŃ 2011
EDYCJA PROJEKTU PLANU WYŁOŻONA DO PUBLICZNEGO WGLĄDU W DNIACH 20.09.2011-19.10.2011

Podkład mapowy został przygotowany z wykorzystaniem urzędowej kopii mapy zasadniczej. Kopia pierworysu mapy dla obszaru planu jest przechowywana w Biurze Planowania Przestrzennego Urzędu Miasta Krakowa i posiada poświadczenie zgodności z oryginałem przyjętym do państwowego zasobu geodezyjnego i kartograficznego. Elementy ewidencji gruntów zamieszczone na rysunku pochodzą z materiałów pomocniczych zasobu geodezyjnego i kartograficznego znajdującego się w fazie testowania. Obowiązująca wersja ewidencji gruntów znajduje się w ODGiK w Krakowie.

BILANS TERENÓW

	[ha]	[%]
KD/D	7.80	4.14
KD/GP	7.00	3.71
KD/L	6.08	3.22
KD/Z	2.11	1.12
KD/Z+T	2.39	1.27
KDW	1.25	0.66
KK	0.96	0.51
KU	0.28	0.15
MN	79.90	42.38
MN/U	15.25	8.09
MW	3.88	2.06
R	28.66	15.2
TK	5.91	3.14
U	9.76	5.17
Uks	1.82	0.96
Up	1.08	0.57
W	0.11	0.06
WS	2.04	1.08
ZI	0.22	0.12
ZP	12.05	6.39
	188.55	100

MIEJSCOWY PLAN ZAGOSPODAROWANIA PRZESTRZENNEGO OBSZARU BRONOWICE MAŁE - TETMAJERA
część graficzna - Wyrys ze Studium Uwarunkowań i Kierunków Zagospodarowania Przestrzennego Miasta Krakowa uchwalonego 16.04.2003 - uchwała RMK nr XII/87/03 z późniejszymi zmianami

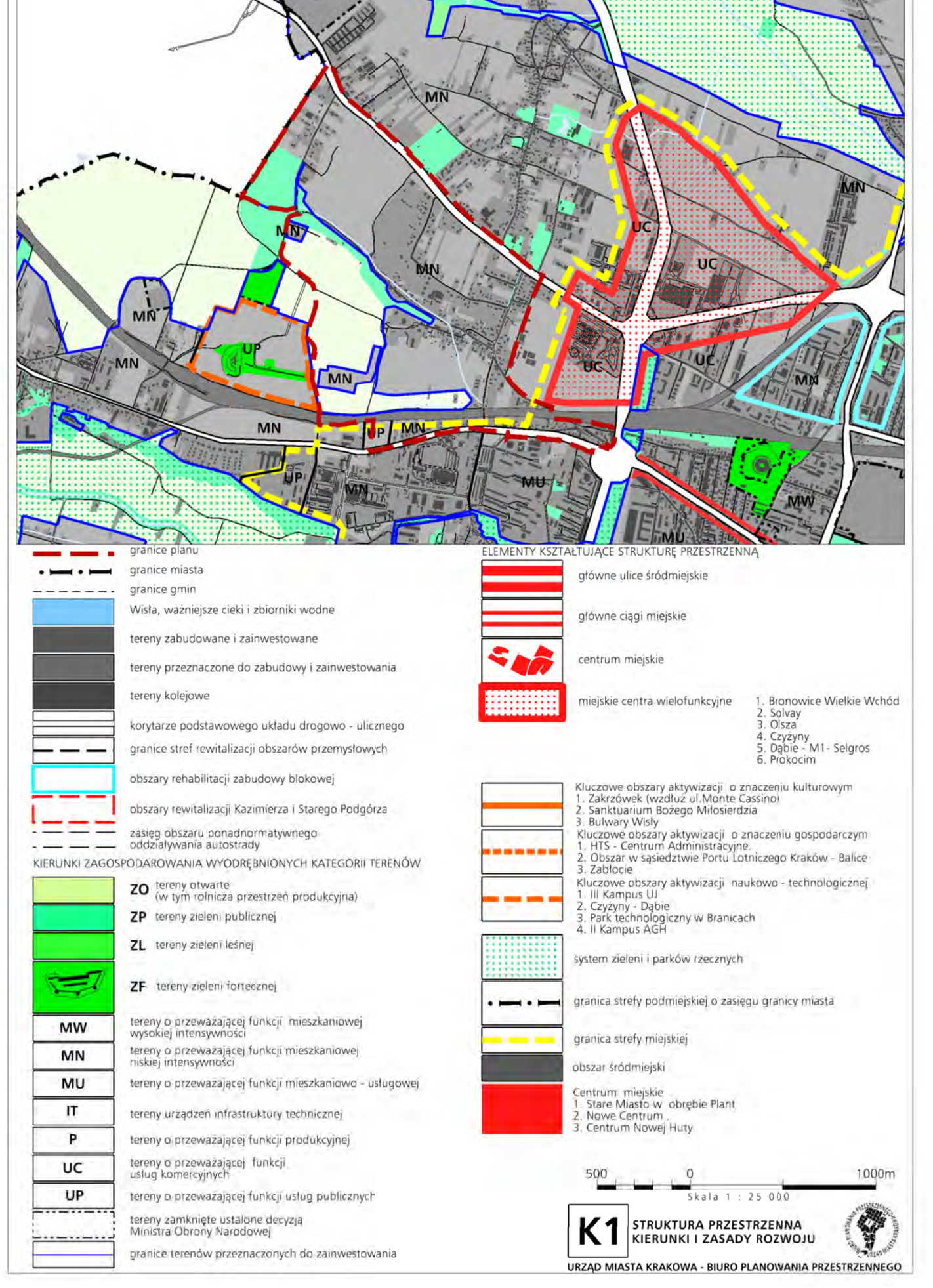

K1 STRUKTURA PRZESTRZENNA KIERUNKI I ZASADY ROZWOJU
URZĄD MIASTA KRAKOWA - BIURO PLANOWANIA PRZESTRZENNEGO

MIEJSCOWY PLAN ZAGOSPODAROWANIA PRZESTRZENNEGO OBSZARU BRONOWICE MAŁE - TETMAJERA
część graficzna - Wyrys ze Studium Uwarunkowań i Kierunków Zagospodarowania Przestrzennego Miasta Krakowa uchwalonego 16.04.2003 - uchwała RMK nr XII/87/03 z późniejszymi zmianami

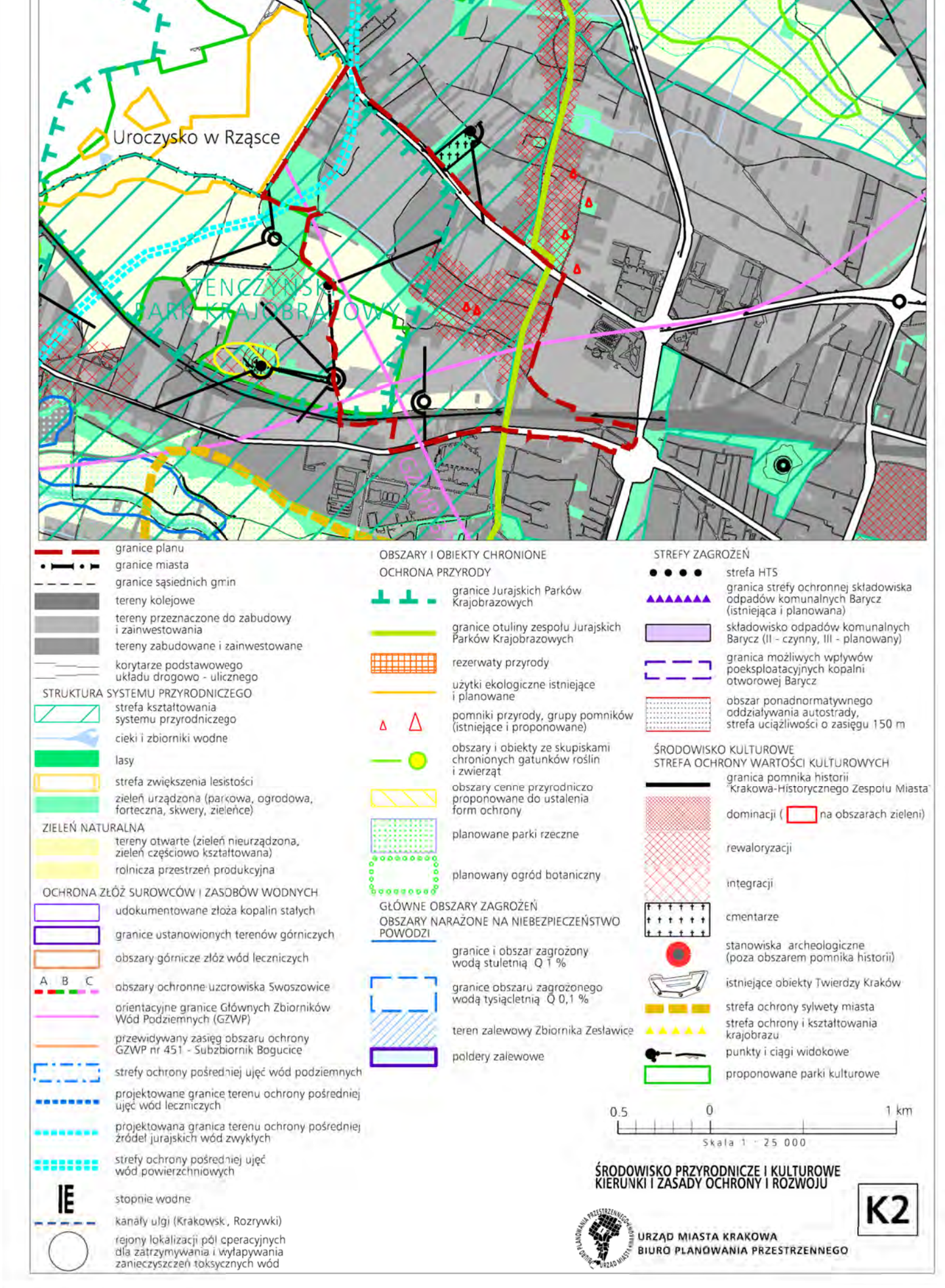

ŚRODOWISKO PRZYRODNICZE I KULTUROWE KIERUNKI I ZASADY OCHRONY I ROZWOJU
K2
URZĄD MIASTA KRAKOWA BIURO PLANOWANIA PRZESTRZENNEGO

MIEJSCOWY PLAN ZAGOSPODAROWANIA PRZESTRZENNEGO OBSZARU BRONOWICE MAŁE - TETMAJERA
część graficzna - Wyrys ze Studium Uwarunkowań i Kierunków Zagospodarowania Przestrzennego Miasta Krakowa uchwalonego 16.04.2003 - uchwała RMK nr XII/87/03 z późniejszymi zmianami

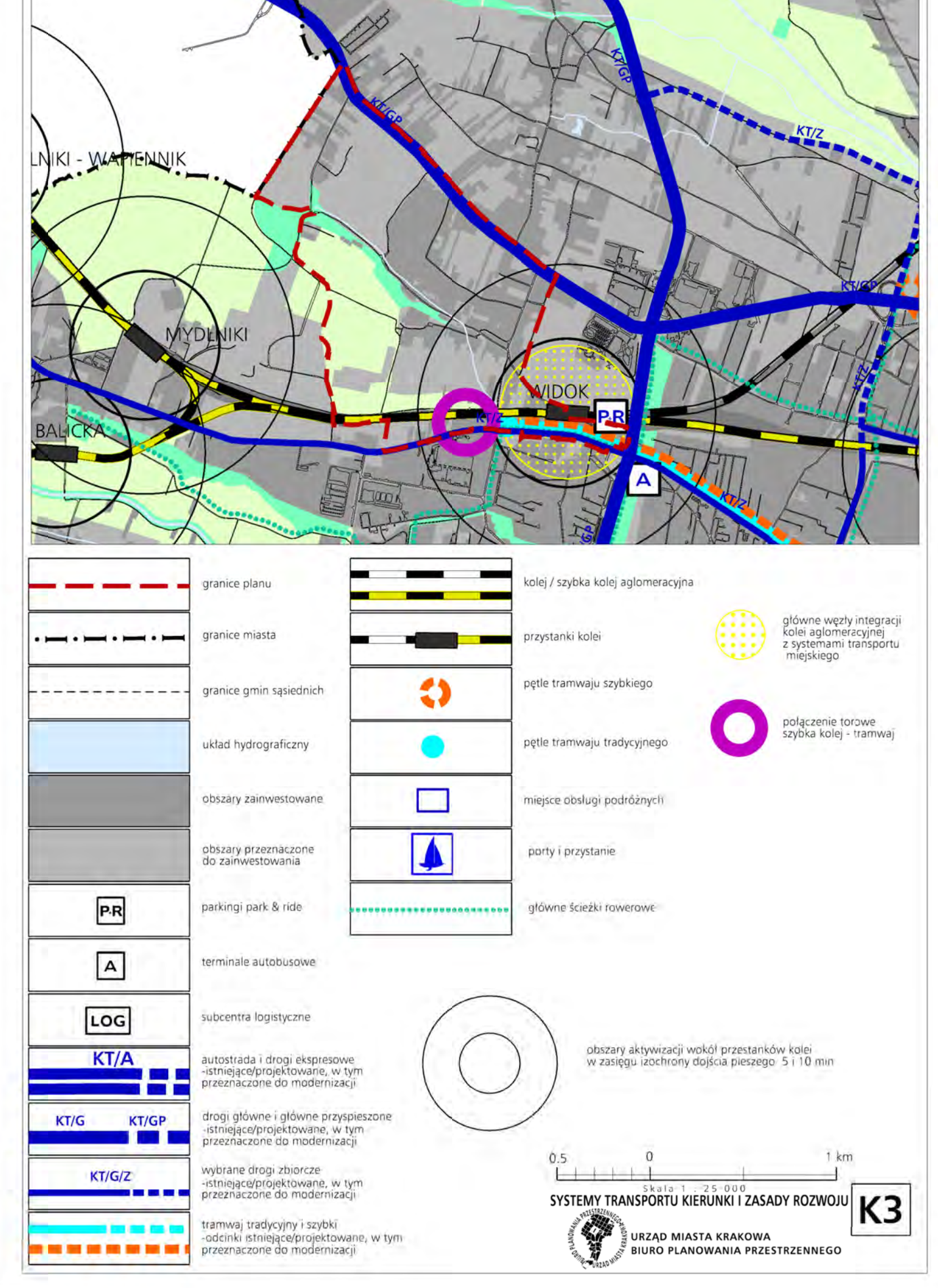

SYSTEMY TRANSPORTU KIERUNKI I ZASADY ROZWOJU
K3
URZĄD MIASTA KRAKOWA BIURO PLANOWANIA PRZESTRZENNEGO

MIEJSCOWY PLAN ZAGOSPODAROWANIA PRZESTRZENNEGO OBSZARU BRONOWICE MAŁE - TETMAJERA
część graficzna - Wyrys ze Studium Uwarunkowań i Kierunków Zagospodarowania Przestrzennego Miasta Krakowa uchwalonego 16.04.2003 - uchwała RMK nr XII/87/03 z późniejszymi zmianami

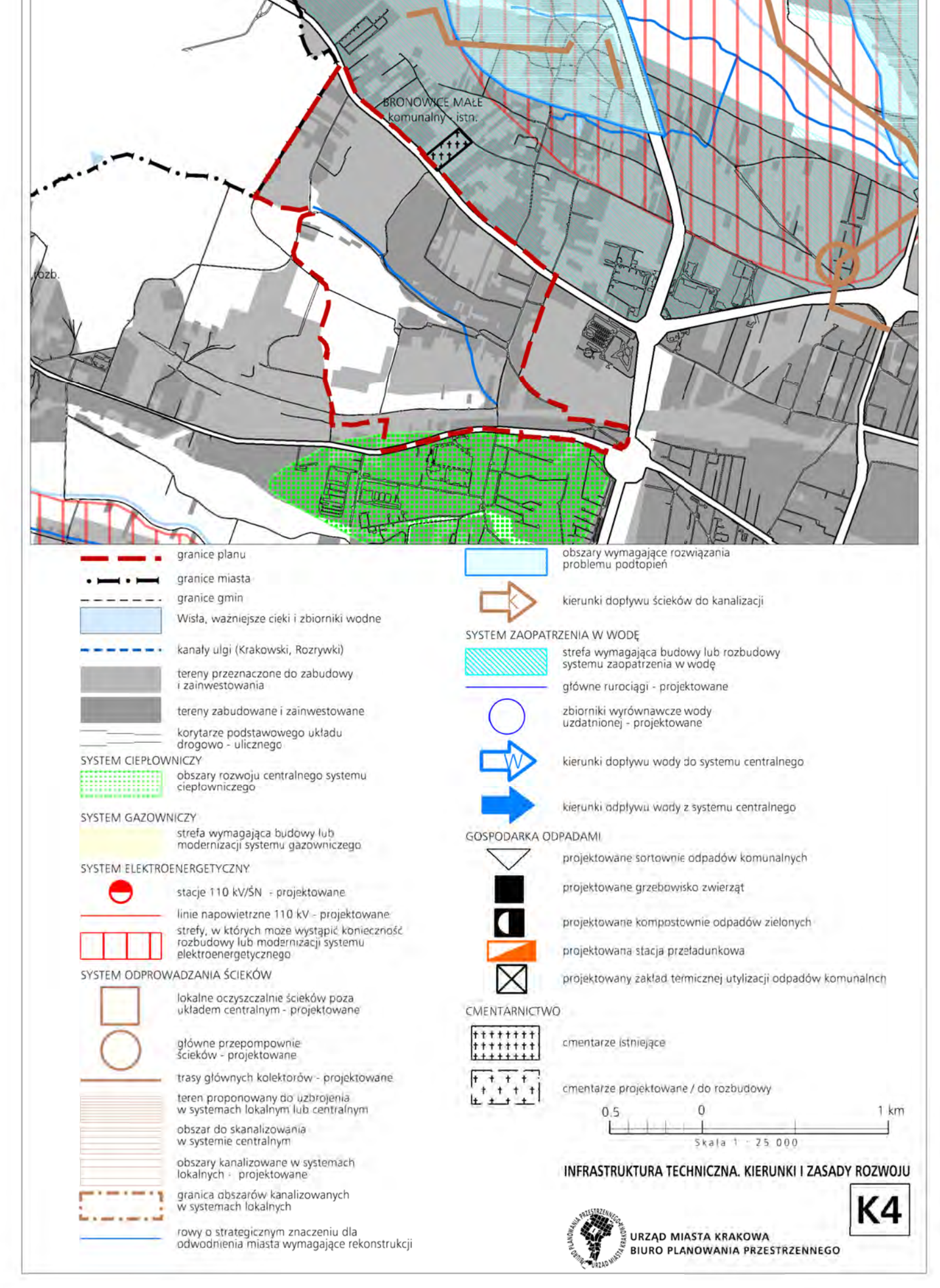

INFRASTRUKTURA TECHNICZNA. KIERUNKI I ZASADY ROZWOJU
K4
URZĄD MIASTA KRAKOWA BIURO PLANOWANIA PRZESTRZENNEGO

MIEJSCOWY PLAN ZAGOSPODAROWANIA PRZESTRZENNEGO OBSZARU BRONOWICE MAŁE - TETMAJERA
część graficzna - Wyrys ze Studium Uwarunkowań i Kierunków Zagospodarowania Przestrzennego Miasta Krakowa uchwalonego 16.04.2003 - uchwała RMK nr XII/87/03 z późniejszymi zmianami

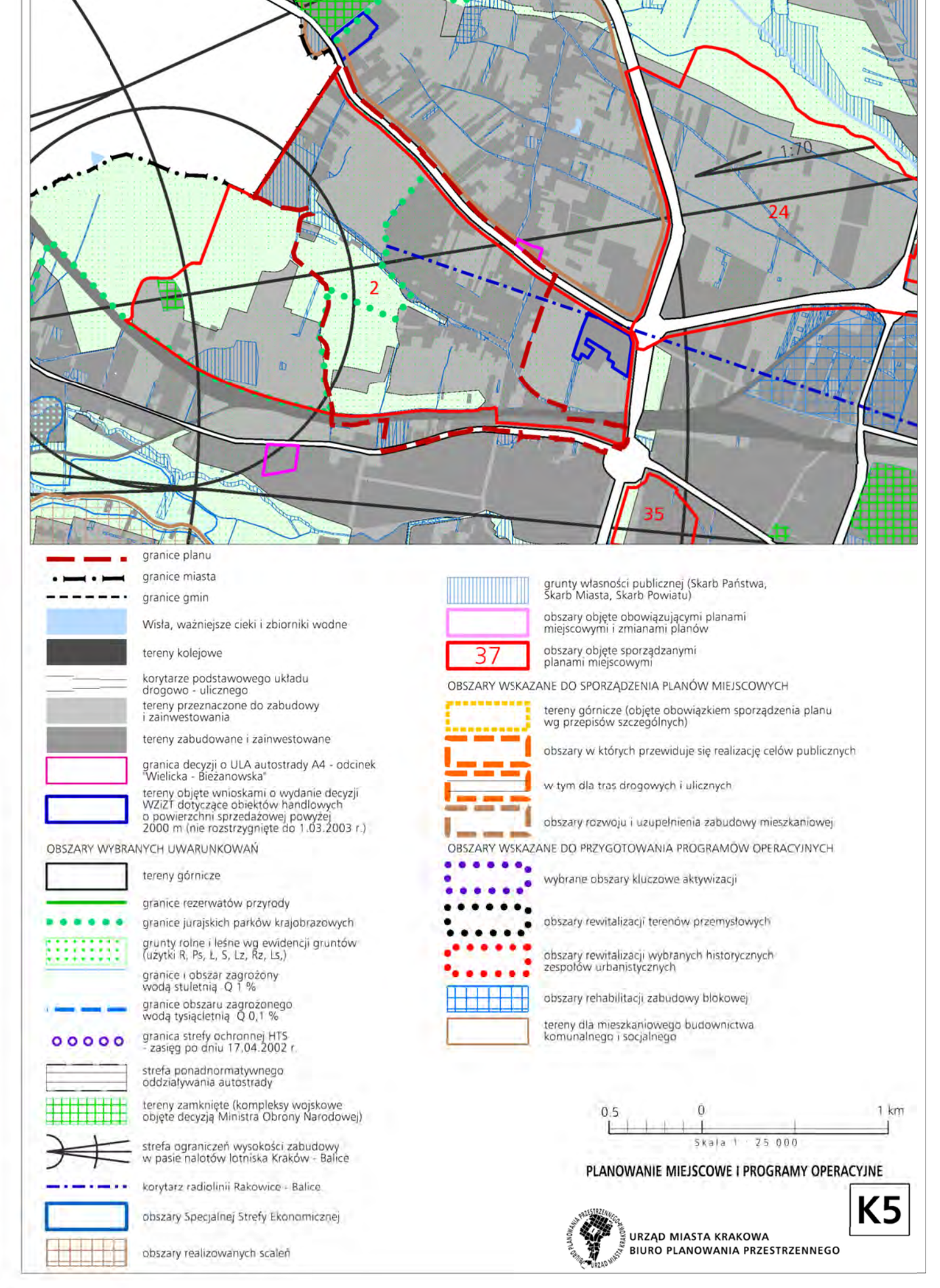

PLANOWANIE MIEJSCOWE I PROGRAMY OPERACYJNE
K5
URZĄD MIASTA KRAKOWA BIURO PLANOWANIA PRZESTRZENNEGO