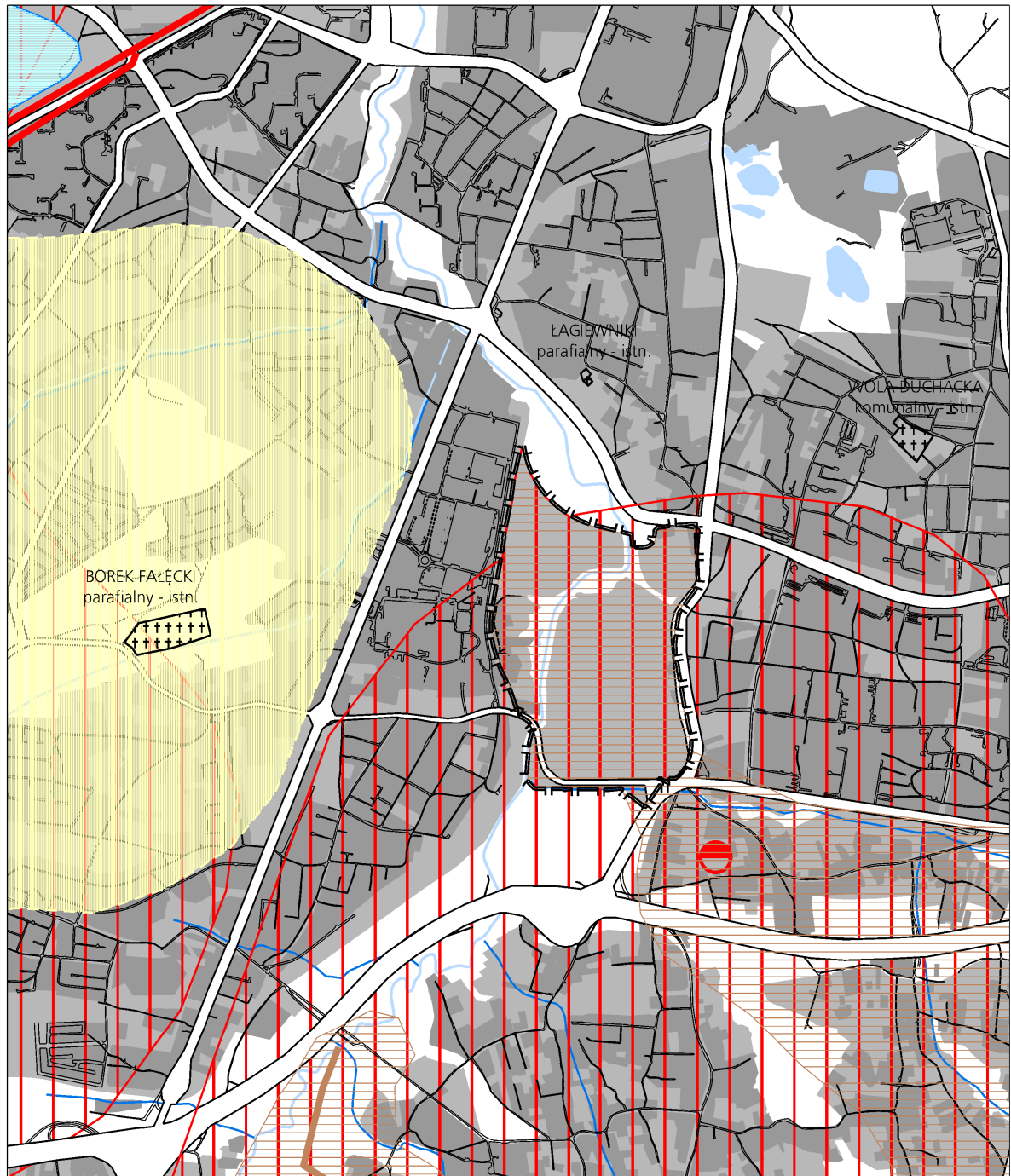








# ZMIANA STUDIUM UWARUNKOWAŃ I KIERUNKÓW ZAGOSPODAROWANIA PRZESTRZENNEGO MIASTA KRAKOWA W REJONIE SANKTUARIUM BOŻEGO MIŁOSIĘRDZIA W ŁAGIEWNIKACH



## LEGENDA ZMIANY STUDIUM

-  granica obszaru objętego zmianą Studium
-  tereny przeznaczone do zabudowy i zainwestowania
-  tereny zabudowane i zainwestowane
-  strefy, w których może wystąpić konieczność rozbudowy lub modernizacji systemu elektroenergetycznego
-  obszar dc skanalizowania w systemie centralnym
-  obszary kanalizowane w systemach lokalnych - projektowane



## INFRASTRUKTURA TECHNICZNA KIERUNKI I ZASADY ROZWOJU



URZĄD MIASTA KRAKOWA  
BIURO PLANOWANIA PRZESTRZENNEGO

**K4**