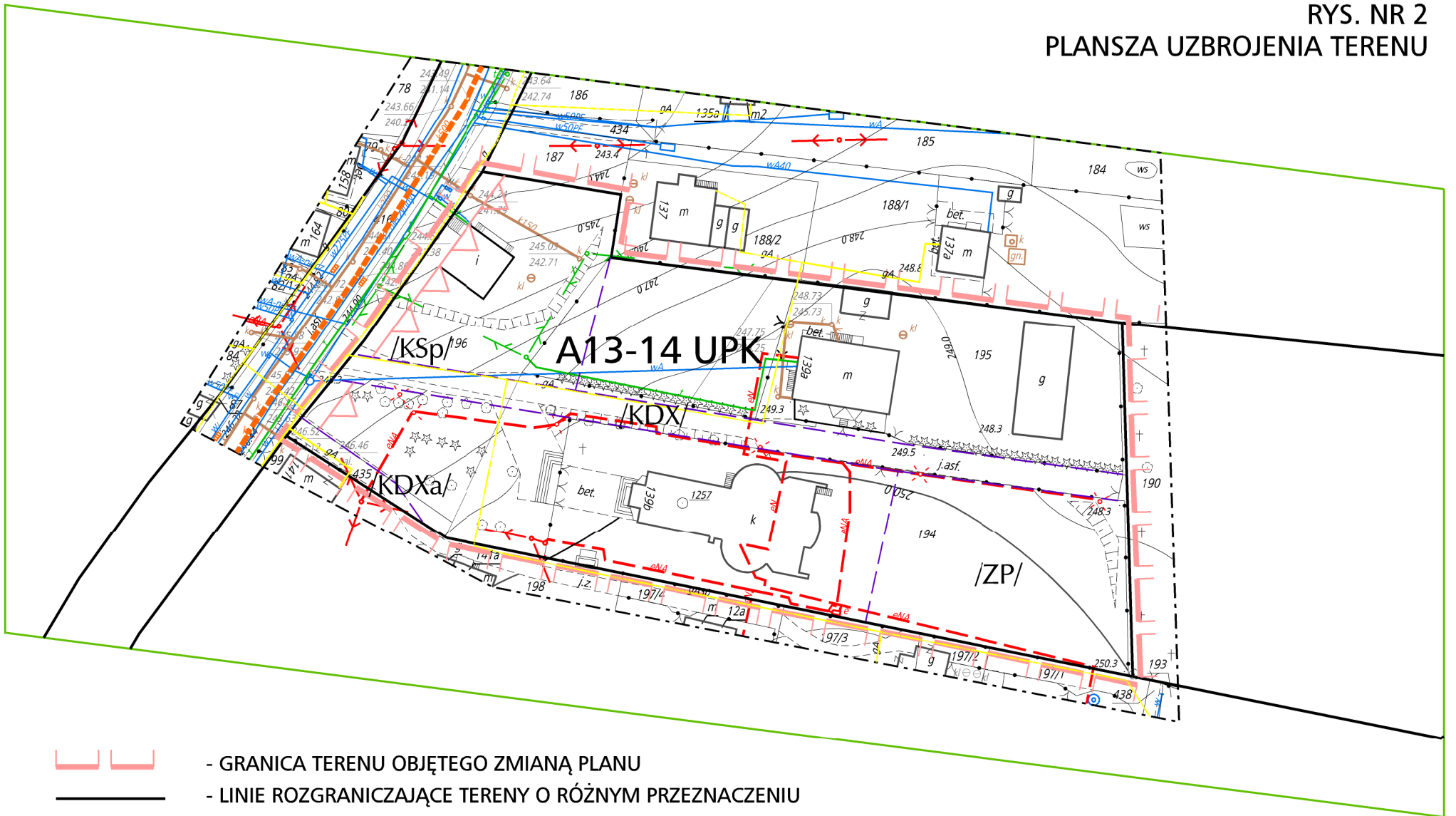

















ZMIANA MIEJSCOWEGO PLANU SZCZEGÓŁOWEGO ZAGOSPODAROWANIA PRZESTRZENNEGO OS. SKOTNIKI DLA OBSZARU PUBLICZNYCH USŁUG KULTURY

RYS. NR 2
PLANSZA UZBROJENIA TERENU



A13-14 UPK

-  - GRANICA TERENU OBJĘTEGO ZMIANĄ PLANU
-  - LINIE ROZGRANICZAJĄCE TERENY O RÓŻNYM PRZEZNACZENIU
-  - POSTULOWANE LINIE ROZGRANICZAJĄCE - WEWNĘTRZNEGO PODZIAŁU TERENU
-  - NIEPRZEKRACZALNA LINIA ZABUDOWY DLA ZAINWESTOWANIA KUBATUROWEGO
-  - TEREN PUBLICZNYCH USŁUG KULTURY
-  - granica opracowania w zakresie powiązań zewnętrznych
-  - granica zaktualizowanego podkładu mapowego syt. - wys. z klauzulą właściwego państwowego zasobu geodezyjnego i kartograficznego
-  - Sieci wodociągowe
-  - Kanały sanitarne
-  - Kanały opadowe
-  - Sieci gazowe
-  - Sieci elektroenergetyczne napowietrzne NN
-  - Sieci elektroenergetyczne kablowe NN
-  - Sieci teletechniczne napowietrzne
-  - Sieci teletechniczne kablowe (ziemne)



Granice działek wniezione na podstawie mapy ewidencyjnej w skali 1:1000

MAPA SYTUACYJNO - WYSOKOŚCIOWA		Prace geodezyjne wykonało KRAKOWSKIE PRZEDSIĘBIORSTWO GEODEZYJNE Sp. z o.o. Biuro Ewidencji Gruntów w Krakowie, ul. Halczyna 16 Nr Ks. rob. 1531 Kraków, dnia 23.10.2001		URZĄD MIASTA KRAKOWA Dział Dokumentacji Geodezyjnej i Kartograficznej 31-526 Kraków, ul. Grzegorzki 8 W okresie opracowywania mapy dokumentacji sytuacyjno-wysokościowej dokumentacji planowej i przekrojowej opracowania do celów wdrożenia projektu inwestycyjnego niezawisła od opinii geodezyjnych 29 PAZ 2001
miasto KRAKÓW	jednostka ewidencyjna PODGÓRZE	Nr Ks. rob.: 1531		
Obiekt: Teren przy ul. Skotnickiej		SKALA 1:1000	Wzrost mapy zgodna ze stanem w terenie na dzień: 23.10.2001	
Nr Ks. Rob.:	KIEROWNIK ROBOTY: Piotr Dusza	Obwód nr 41		
DYREKTOR GEODETA UPRAWNIONY Nr upr. 11105 Jacek Oleksyk		Krakowskie Przedsiębiorstwo Geodezyjne Spółka z o.o. Biuro Ewidencji Gruntów ul. Halczyna 16, 30 086 Kraków Tel. 637-90-85 NIP 677-022-41-45		
		Wyniki pomiaru uzupełniającego zależności od mapy zasadniczej dnia: 23.10.2001 DYREKTOR GEODETA UPRAWNIONY Nr upr. 11105 Jacek Oleksyk		
		Z IM. PREZYDENTA mgr Jacek Chlebda Inżynier		

