MIEJSCOWY PLAN ZAGOSPODAROWANIA PRZESTRZENNEGO OBSZARU „REJON ULICY INICJATYWY LOKALNEJ”

RYSUNEK PLANU - PROJEKT
Załącznik Nr 1 do Uchwały Nr .....Rady Miasta Krakowa z dnia .....

Edycja do konsultacji społecznych do projektu planu
5 MAJA - 2 CZERWCA 2025

ELEMENTY USTALEŃ PLANU:

- granica obszaru objętego planem
- linia rozgraniczająca
- nieprzekraczalna linia zabudowy
- strefa zieleni
- szpaler drzew
- drzewa wskazane do ochrony
- studnia
- izofona hałasu drogowego LDWN=64 dB wg Strategicznej Mapy hałasu Miasta Krakowa z 2022r.
- izofona hałasu drogowego LN=59 dB wg Strategicznej Mapy hałasu Miasta Krakowa z 2022r.
- izofona hałasu drogowego LDWN=68 dB wg Strategicznej Mapy hałasu Miasta Krakowa z 2022r.

Cały obszar planu położony jest w:
- granicy obszaru archeologicznej strefy ochrony konserwatorskiej,
- granicach złoża wód leczniczych Opatkowice (obszaru zasobowego ujęcia OB-1)

SYMBOLE I NAZWY KLAS PRZEZNACZENIA TERENÓW:

- **U** teren usług (1U)
- **US** teren usług sportu i rekreacji (1US)
- **KDR** teren drogi głównej ruchu przyspieszonego (1KDR)
- **KDL** teren drogi lokalnej (1KDL)

ELEMENTY NIESTANOWIĄCE USTALEŃ PLANU:

- 104-56,38 stanowisko archeologiczne obszarowe ujęte w gminnej ewidencji stanowisk archeologicznych

BILANS		
Przeznaczenie	Powierzchnia [ha]	Powierzchnia [%]
U	0,547	37,29
US	0,847	57,74
KDR	0,003	0,20
KDL	0,070	4,77
SUMA	**1,467**	**100,00**

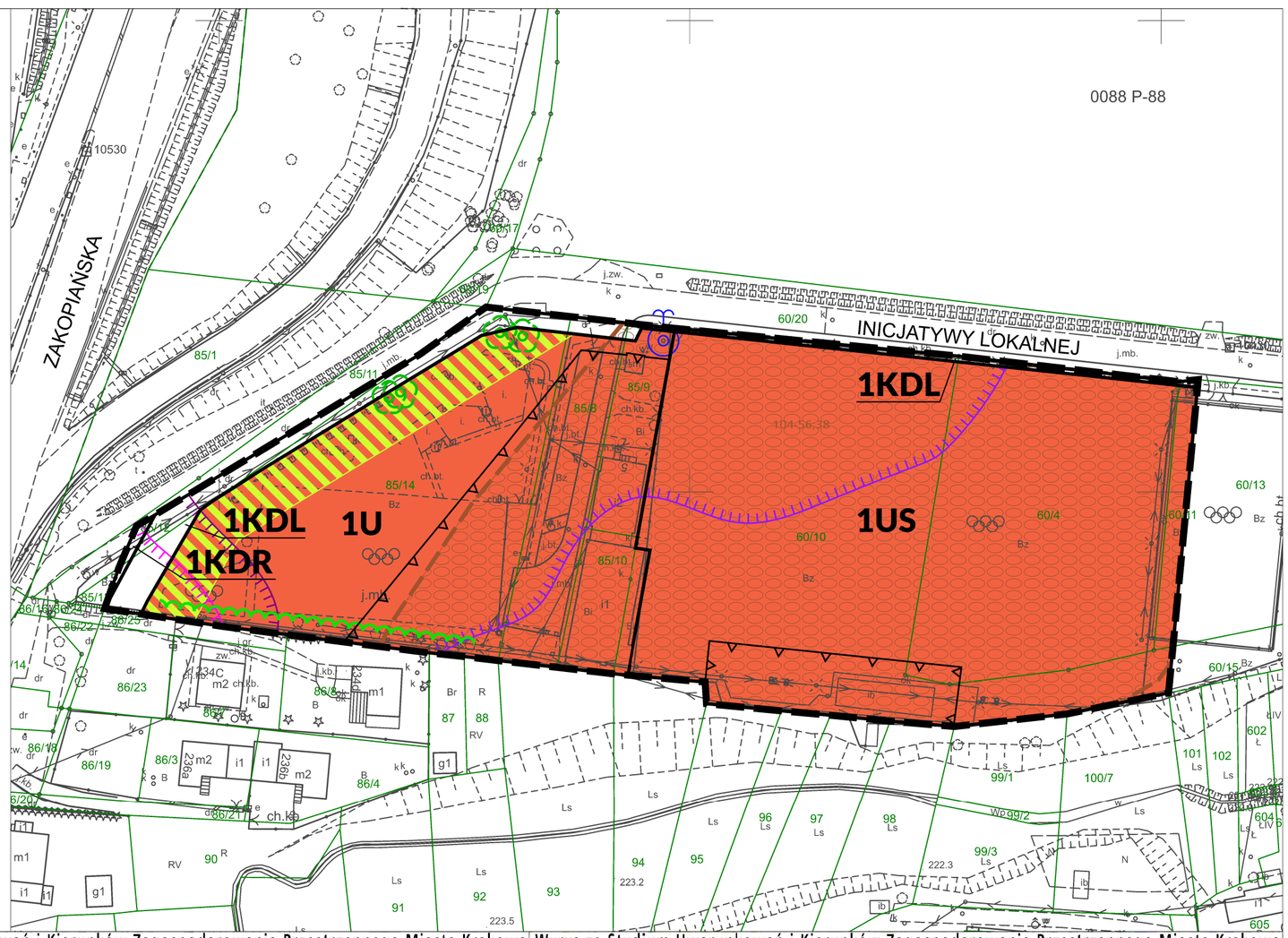

25 0 50m
skala 1:1000

Wydział Planowania Przestrzennego UMK
Kraków

PL-2000 (EPSG:2178)
Wykorzystano mapę zasadniczą w postaci wektorowej pozyskaną 2024-08-01 z Grodzkiego Ośrodka Dokumentacji Geodezyjnej i Kartograficznej w Krakowie

Wyrys ze Studium Uwarunkowań i Kierunków Zagospodarowania Przestrzennego Miasta Krakowa
z ujednolconego dokumentu Studium przyjętego 9 lipca 2014r. przez Radę Miasta Krakowa uchwałą Nr CXII/1700/14

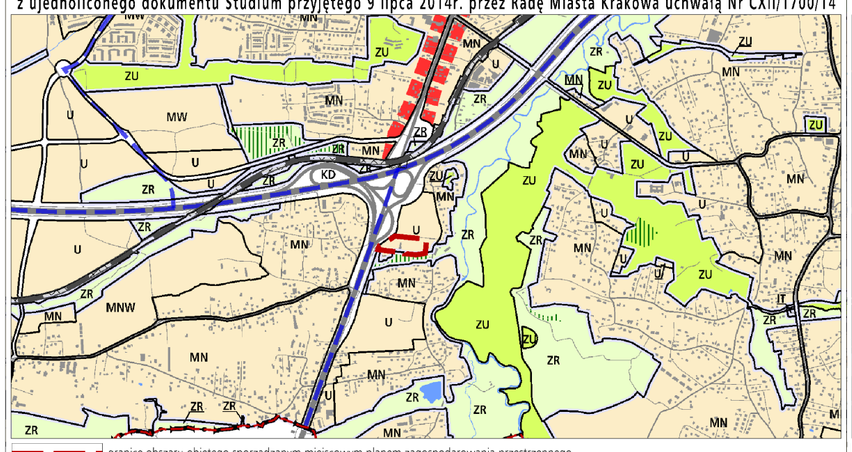

- granice obszaru objętego sporządzanym miejscowym planem zagospodarowania przestrzennego

KIERUNKI ZAGOSPODAROWANIA WYODRĘBNIONYCH KATEGORII TERENÓW

- tereny do zabudowy i zainwestowania (w tym również tereny zabudowane i zainwestowane) wraz z liniami rozgraniczającymi tereny o różnym sposobie użytkowania przeznaczonymi pod :
- MN tereny zabudowy mieszkaniowej jednorodzinnej
- MNW tereny zabudowy mieszkaniowej jednorodzinnej i wielorodzinnej niskiej intensywności
- MW tereny zabudowy mieszkaniowej wielorodzinnej
- UM tereny zabudowy usługowej oraz zabudowy mieszkaniowej wielorodzinnej
- U tereny usług
- UH tereny usług w tym handlu wielkopowierzchniowego
- PU tereny przemysłu i usług
- ZC tereny cmentarzy
- ZU tereny zieleni urządzonej
- ZR tereny zieleni nieurządzonej
- IT tereny infrastruktury technicznej
- W tereny wód powierzchniowych śródlądowych
- KK tereny kolejowe
- KD tereny komunikacji
- granica oddzielająca tereny przeznaczone do zabudowy i zainwestowania od terenów wolnych od zabudowy

ELEMENTY KSZTAŁTUJĄCE STRUKTURĘ PRZESTRZENNĄ

- główne ciągi śródmiejskie
- główne ciągi miejskie
- główne ciągi komercyjne
- główne ciągi "zielonych alei"
- granica obszaru centrum
- granica obszaru śródmiejskiego

ELEMENTY INFORMACYJNE NIE STANOWIĄCE USTALEŃ ZMIANY STUDIUM

- granica zmiany Studium uwarunkowań i kierunków zagospodarowania przestrzennego Miasta Krakowa
- granica miasta Krakowa
- granice gmin sąsiednich
- istniejące budynki
- istniejące linie kolejowe
- istniejący układ drogowy - osie ulic
- kopce
- 16 granice i numery jednostek urbanistycznych
- Wisła, ważniejsze cieki i zbiorniki wodne
- tereny zamknięte
- tereny leśne wg ewidencji gruntów
- 360 / 380 powierzchnie ograniczające lotniska
- planowane tunelowe przebiegi dróg bez wyznaczonego korytarza drogowego / w wyznaczonym korytarzu drogowym

USTALENIA STUDIUM DLA OBSZARU W REJONIE SANKTUARIUM BOŻEGO MIŁOSIERDZIA W ŁAGIEWNIKACH

- granica obszaru objętego zmianą Studium z dnia 3 marca 2010 r.
- Wisła, ważniejsze cieki i zbiorniki wodne
- tereny zabudowane i zainwestowane
- tereny przeznaczone do zabudowy i zainwestowania
- tereny kolejowe
- korytarze podstawowego układu drogowo - ulicznego

ELEMENTY KSZTAŁTUJĄCE STRUKTURĘ PRZESTRZENNĄ
- Kluczowe obszary aktywizacji o znaczeniu kulturowym
  1. Zakrzówek (wzdłuż ul.Monte Cassino)
  2. Sanktuarium Bożego Miłosierdzia
  3. Bulwary Wisły
- system zieleni i parków rzecznych
- granica strefy miejskiej

KIERUNKI ZAGOSPODAROWANIA WYODRĘBNIONYCH KATEGORII TERENÓW
- ZP tereny zieleni publicznej
- MU tereny o przeważającej funkcji mieszkaniowo-usługowej
- UC tereny o przeważającej funkcji usług komercyjnych
- UP tereny o przeważającej funkcji usług publicznych
- granice terenów przeznaczonych do zainwestowania

500 0 1000m
SKALA 1 : 25000

K1 STRUKTURA PRZESTRZENNA KIERUNKI I ZASADY ROZWOJU
URZĄD MIASTA KRAKOWA - BIURO PLANOWANIA PRZESTRZENNEGO

Wyrys ze Studium Uwarunkowań i Kierunków Zagospodarowania Przestrzennego Miasta Krakowa
z ujednolconego dokumentu Studium przyjętego 9 lipca 2014r. przez Radę Miasta Krakowa uchwałą Nr CXII/1700/14

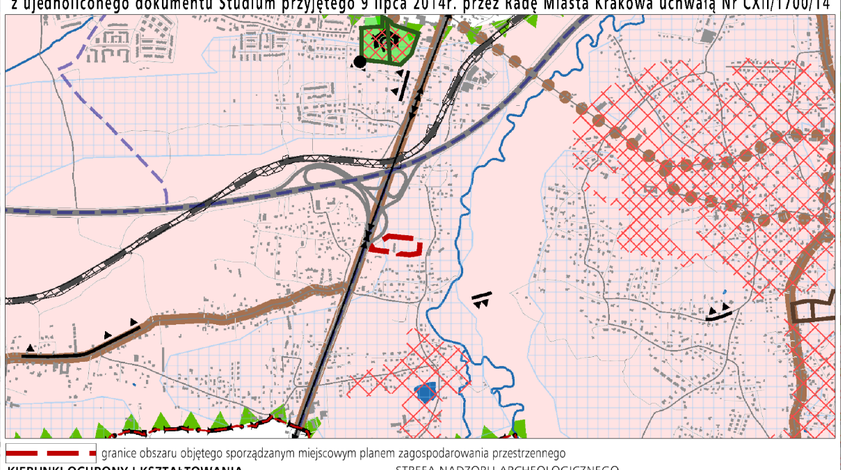

- granice obszaru objętego sporządzanym miejscowym planem zagospodarowania przestrzennego

KIERUNKI OCHRONY I KSZTAŁTOWANIA
- granica obszaru wpisanego na Listę Światowego Dziedzictwa UNESCO
- granica pomnika historii "Kraków-Historyczny Zespół Miasta"

STREFY OCHRONY KONSERWATORSKIEJ
STREFA BUFOROWA OBSZARU WPISANEGO NA LISTĘ UNESCO
- granica strefy buforowej obszaru wpisanego na listę UNESCO

STREFA OCHRONY WARTOŚCI KULTUROWYCH
- dominacji
- na obszarach zieleni
- rewaloryzacji
- integracji
- historyczny układ drożny
- układ dróg Twierdzy Kraków

STREFA OCHRONY SYLWETY MIASTA
- granica strefy ochrony sylwety miasta

STREFA OCHRONY I KSZTAŁTOWANIA KRAJOBRAZU
- granica strefy ochrony i kształtowania krajobrazu
- obszary ochrony krajobrazu warownego - A
- obszary ochrony krajobrazu warownego - B
- punkty widokowe
- ciągi i osie widokowe
- powiązania widokowe pomiędzy kopcami krakowskimi
- powiązania widokowe pomiedzy obiektami fortecznymi

USTALENIA STUDIUM DLA OBSZARU W REJONIE SANKTUARIUM BOŻEGO MIŁOSIERDZIA W ŁAGIEWNIKACH
- granica obszaru objętego zmianą Studium z dnia 3 marca 2010 r.
- tereny przeznaczone do zabudowy i zainwestowania
- tereny zabudowane i zainwestowane

ŚRODOWISKO KULTUROWE
- strefa ochrony i kształtowania krajobrazu

STREFA NADZORU ARCHEOLOGICZNEGO
- granica strefy nadzoru archeologicznego
- stanowiska archeologiczne (poza obszarem pomnika historii)

PARKI KULTUROWE
1. istniejące
   1. Stare Miasto
   proponowane
   2. Kazimierz - Stradom z Bulwarami Wisły
   3. Stare Podgórze z Krzemionkami
   4. Stara Nowa Huta
- IV. wg planu zagospodarowania przestrzennego Województwa Małopolskiego
  I. Wzgórze Św. Bronisławy
  II. Skała
  III. Mydlniki -Tonie
  IV. Fort Dłubnia
  V. Lotnisko
  VI. Krzemionki Podgórskie
  VII. Rajsko-Kosocice
  VIII. Skotniki-Bodzów
  IX. Tyniec

ELEMENTY INFORMACYJNE NIE STANOWIĄCE USTALEŃ ZMIANY STUDIUM
- granica zmiany Studium uwarunkowań i kierunków zagospodarowania przestrzennego Miasta Krakowa
- granica miasta Krakowa
- granice gmin sąsiednich
- 16 granice i numery jednostek urbanistycznych
- istniejące budynki
- istniejący układ drogowy - osie ulic
- istniejące linie kolejowe
- Wisła, ważniejsze cieki i zbiorniki wodne
- tereny zamknięte
- zespoły rezydencjonalno - parkowe - rejestr zabytków
- zespoły rezydencjonalno - parkowe - ewidencja zabytków
- fortyfikacje i zieleń Twierdzy Kraków
- obszary urbanistyczne objęte wpisem do rejestru zabytków
- dobra kultury współczesnej
- miejsca pamięci narodowej

500 0 1000m
SKALA 1 : 25000

K2 ŚRODOWISKO KULTUROWE KIERUNKI I ZASADY OCHRONY I ROZWOJU
URZĄD MIASTA KRAKOWA - BIURO PLANOWANIA PRZESTRZENNEGO

Wyrys ze Studium Uwarunkowań i Kierunków Zagospodarowania Przestrzennego Miasta Krakowa
z ujednolconego dokumentu Studium przyjętego 9 lipca 2014r. przez Radę Miasta Krakowa uchwałą Nr CXII/1700/14

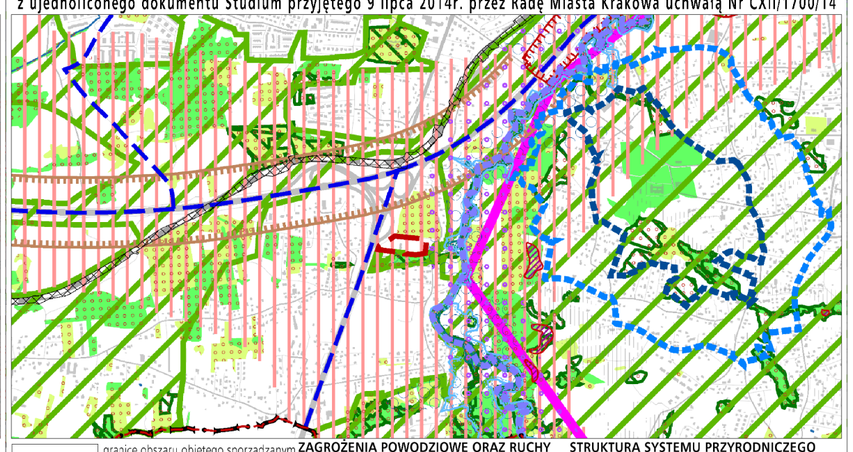

- granice obszaru objętego sporządzanym miejscowym planem zagospodarowania przestrzennego
- granica zmiany Studium uwarunkowań i kierunków zagospodarowania przestrzennego Miasta Krakowa
- granica miasta Krakowa
- granice gmin sąsiednich
- istniejące linie kolejowe
- istniejące budynki
- 16 granice i numery jednostek urbanistycznych
- tereny zamknięte
- Wisła, ważniejsze cieki i zbiorniki wodne
- projektowany obszar ochronny GZWP 451
- projektowane strefy ochronne ujęć wód podziemnych

STREFY OCHRONY UZDROWISKOWEJ - SWOSZOWICE
- STREFA A
- STREFA B
- STREFA C

OBSZARY ZWIĄZANE Z WYDOBYCIEM KOPALIN STAŁYCH
- tereny górnicze związane z wydobyciem kopalin stałych
- udokumentowane złoża kopalin stałych

OBSZARY ZWIĄZANE Z EKSPLOATACJĄ WÓD LECZNICZYCH
- tereny górnicze związane z eksploatacją wód leczniczych

ZAGROŻENIA POWODZIOWE ORAZ RUCHY MASOWE ZIEMI
ZAGROŻENIA GEODYNAMICZNE
- obszary narażone na występowanie ruchów masowych
- krawędzie obrywów
- osuwiska - ograniczenia zabudowy uchwałą RMK
- tereny o spadkach powyżej 12%
- zwały i hałdy

GRANICA OSUWISKA
- pewna
- przypuszczalna

STOPIEŃ AKTYWNOŚCI OSUWISKA
- nieaktywne
- okresowo aktywne
- aktywne

ZAGROŻENIE POWODZIOWE I OCHRONA PRZED POWODZIĄ
- obszary narażone na niebezpieczeństwo powodzi o prawdopodobieństwie występowania q=1%
- obszary narażone na niebezpieczeństwo powodzi o prawdopodobieństwie występowania q=0,1%
- obszary szczególnego zagrożenia powodzią
- rejony lokalizacji pól operacyjnych dla zatrzymywania i wyłapywania zanieczyszczeń toksycznych wód

OCHRONA PRZYRODY
- parki krajobrazowe
- otulina parków krajobrazowych
- rezerwaty przyrody
- użytki ekologiczne
- obszary Natura 2000
- siedliska chronione
- obszary o najwyższym walorze przyrodniczym
- obszary o wysokim walorze przyrodniczym
- lasy

STRUKTURA SYSTEMU PRZYRODNICZEGO
- parki rzeczne
- strefa kształtowania systemu przyrodniczego
- korytarze ekologiczne

WARUNKI AEROSANITARNE
- obszary wymiany powietrza

OBSZARY OGRANICZONEGO UŻYTKOWANIA DLA AUTOSTRADY A4
- podobszar uciążliwości akustycznej i zanieczyszczeń powietrza oraz granica obszaru ograniczonego użytkowania

OBSZARY PONADNORMATYWNEGO ODDZIAŁYWANIA NA ŚRODOWISKO DLA AUTOSTRADY A4
- strefa uciążliwości 150 m od krawędzi jezdni autostrady wg decyzji o lokalizacji autostrady

ZAGROŻENIE HAŁASEM
OBSZARY OGRANICZONEGO UŻYTKOWANIA DLA LOTNISKA KRAKÓW-BALICE
- ABC obszary ograniczonego użytkowania lotniska Kraków Balice (strefy A,B,C)

USTALENIA STUDIUM DLA OBSZARU W REJONIE SANKTUARIUM BOŻEGO MIŁOSIERDZIA W ŁAGIEWNIKACH
- granica obszaru objętego zmianą Studium z dnia 3 marca 2010 r.
- tereny przeznaczone do zabudowy i zainwestowania
- tereny zabudowane i zainwestowane

STRUKTURA SYSTEMU PRZYRODNICZEGO
- strefa kształtowania systemu przyrodniczego
- zieleń urządzona (parkowa, ogrodowa, forteczna, skwery, zieleńce)

OBSZARY I OBIEKTY CHRONIONE
OCHRONA PRZYRODY
- planowane parki rzeczne

GŁÓWNE OBSZARY ZAGROŻEŃ
OBSZARY NARAŻONE NA NIEBEZPIECZEŃSTWO POWODZI
- granice i obszar zagrożony wodą stuletnią Q 1%

500 0 1000m
SKALA 1 : 25000

K3 ŚRODOWISKO PRZYRODNICZE KIERUNKI I ZASADY OCHRONY I ROZWOJU
URZĄD MIASTA KRAKOWA - BIURO PLANOWANIA PRZESTRZENNEGO

Wyrys ze Studium Uwarunkowań i Kierunków Zagospodarowania Przestrzennego Miasta Krakowa
z ujednolconego dokumentu Studium przyjętego 9 lipca 2014r. przez Radę Miasta Krakowa uchwałą Nr CXII/1700/14

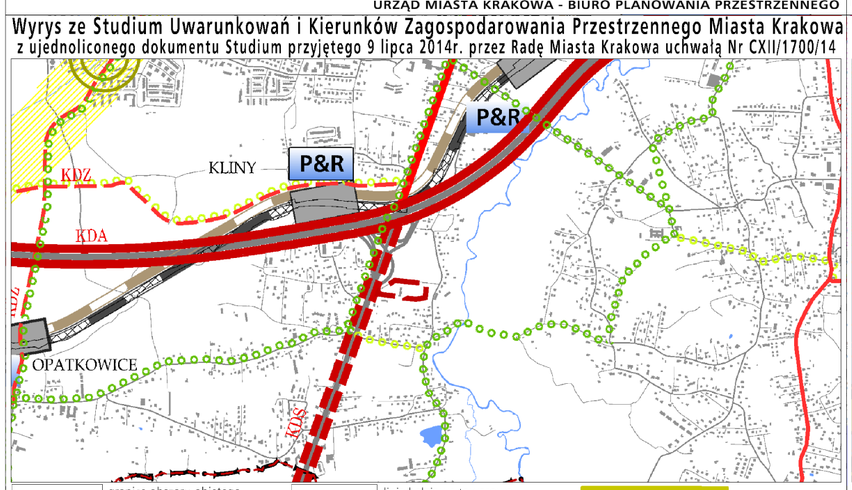

- granice obszaru objętego sporządzanym miejscowym planem zagospodarowania przestrzennego
- granica zmiany Studium uwarunkowań i kierunków zagospodarowania przestrzennego Miasta Krakowa
- granica miasta Krakowa
- granice gmin sąsiednich
- istniejące budynki
- istniejący układ drogowy - osie ulic
- istniejące linie kolejowe
- Wisła, ważniejsze cieki i zbiorniki wodne
- tereny zamknięte
- autostrady (KDA)

istniejące / projektowane
- drogi ekspresowe (KDS)
- drogi główne ruchu przyspieszonego (KDGP)
- drogi główne (KDG)
- wybrane drogi zbiorcze (KDZ)
- odcinki tunelowe dróg
- strefa ruchu uspokojonego i jej otoczenie
- P&R parkingi w systemie P&R
- linie kolejowe towarowe
- linie i przystanki szybkiej kolei aglomeracyjnej
- główne przystanki przesiadkowe kolei
- inne przystanki kolejowe
- trasy i przystanki metra
- trasy tramwajowe istniejące i planowane
- główne węzły integracyjne komunikacji miejskiej
- trasy rowerowe - główne i łącznikowe
- stacja towarowa - ładunkowa, rozrządowa
- stacje postojowe kolei pasażerskiej
- zajezdnie metra
- terminale tramwajowe i autobusowe
- port rzeczny, przystań rzeczna
- porty lotnicze
- zajezdnie autobusowe, tramwajowe

USTALENIA STUDIUM DLA OBSZARU W REJONIE SANKTUARIUM BOŻEGO MIŁOSIERDZIA W ŁAGIEWNIKACH
- granica obszaru objętego zmianą Studium z dnia 3 marca 2010 r.
- układ hydrograficzny
- obszary zainwestowane
- obszary przeznaczone do zainwestowania
- KT/G KT/GP drogi główne i główne przyśpieszone - istniejące/projektowane, w tym przeznaczone do modernizacji
- KT/G/Z wybrane drogi zbiorcze - istniejące/projektowane, w tym przeznaczone do modernizacji
- tramwaj tradycyjny i szybki - odcinki istniejące/projektowane, w tym przeznaczone do modernizacji
- kolej / szybka kolej aglomeracyjna
- przystanki kolei
- główne ścieżki rowerowe
- obszary aktywizacji wokół przystanków kolei w zasięgu izochrony dojścia pieszego 5 i 10 min

500 0 1000m
SKALA 1 : 25000

K4 SYSTEMY TRANSPORTU KIERUNKI I ZASADY ROZWOJU
URZĄD MIASTA KRAKOWA - BIURO PLANOWANIA PRZESTRZENNEGO

Wyrys ze Studium Uwarunkowań i Kierunków Zagospodarowania Przestrzennego Miasta Krakowa
z ujednolconego dokumentu Studium przyjętego 9 lipca 2014r. przez Radę Miasta Krakowa uchwałą Nr CXII/1700/14

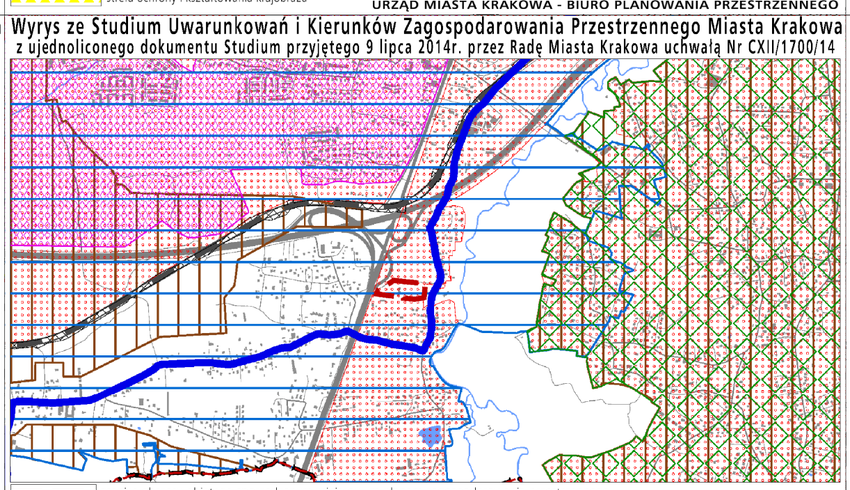

- granice obszaru objętego sporządzanym miejscowym planem zagospodarowania przestrzennego

ELEMENTY INFORMACYJNE
- granica zmiany Studium uwarunkowań i kierunków zagospodarowania przestrzennego Miasta Krakowa
- granica miasta Krakowa
- granice gmin sąsiednich
- istniejące budynki
- istniejący układ drogowy - osie ulic
- istniejące linie kolejowe
- Wisła, ważniejsze cieki i zbiorniki wodne
- tereny zamknięte

USTALENIA STUDIUM DLA OBSZARU W REJONIE SANKTUARIUM BOŻEGO MIŁOSIERDZIA W ŁAGIEWNIKACH
- granica obszaru objętego zmianą Studium z dnia 3 marca 2010 r.
- Wisła, ważniejsze cieki i zbiorniki wodne
- tereny przeznaczone do zabudowy i zainwestowania
- tereny zabudowane i zainwestowane
- strefy, w których może wystąpić konieczność rozbudowy lub modernizacji systemu elektroenergetycznego
- obszar do skanalizowania w systemie centralnym
- rowy o strategicznym znaczeniu dla odwodnienia miasta wymagające rekonstrukcji

GOSPODARKA ODPADAMI
- * planowany zakład termicznego przekształcania odpadów komunalnych
- * proponowane miejsce składowania mas ziemnych

SYSTEM GAZOWNICZY
- planowana sieć gazowa średniego ciśnienia
- planowana przebudowa gazociągu wysokiego ciśnienia
- obszar wymagający rozbudowy systemu gazowniczego

CMENTARNICTWO
- cmentarz planowany /do rozbudowy
- * planowana spopielarnia zwłok

SYSTEM ELEKTROENERGETYCZNY
- * planowana stacja 110kV/SN
- planowana elektroenergetyczna linia kablowa podziemna wysokiego napięcia 110kV
- istniejąca napowietrzna linia elektroenergetyczna wysokiego napięcia 110kV, planowana do skablowania
- obszar rozbudowy systemu elektroenergetycznego
- * proponowana lokalizacja urządzeń wytwarzających energię z odnawialnych źródeł energii (energia słoneczna)

SYSTEM ODPROWADZANIA ŚCIEKÓW I WÓD OPADOWYCH
- * oczyszczalnia ścieków przeznaczona do likwidacji
- planowana sieć kanalizacyjna
- obszar wymagające budowy, rozbudowy lub przebudowy miejskiego systemu kanalizacyjnego
- * planowana pompownia ścieków
- kierunek dopływu ścieków do miejskiego systemu kanalizacji
- planowany kierunek dopływu ścieków do miejskiego systemu kanalizacji

Zielonki
- planowany zbiornik małej retencji wg Programu Małej Retencji Województwa Małopolskiego
- planowany zbiornik retencyjny wg Programu zwiększenia zabezpieczenia powodziowego w dolinie rzeki Serafy
- planowany zbiornik retencyjny wg Koncepcji odwodnienia i poprawy bezpieczeństwa powodziowego miasta Krakowa
- planowany Kanał Krakowski

SYSTEM ZAOPATRZENIA W WODĘ
- obszar wymagający budowy, rozbudowy lub przebudowy miejskiego systemu wodociągowego
- planowana sieć wodociągowa
- * planowany zbiornik wodociągowy
- * planowana hydrofornia
- teren rezerwowany pod zbiornik retencyjny wraz z infrastrukturą wodociągową
- kierunek odpływu wody z systemu wodociągowego

Zielonki

z ZUW Raba

- kierunek dopływu wody do systemu wodociągowego
- planowany kierunek odpływu wody z systemu wodociągowego

Wieliczka

SYSTEM CIEPŁOWNICZY
- obszar wymagający budowy, rozbudowy lub przebudowy miejskiego systemu ciepłowniczego
- planowane do realizacji spięcia systemowe miejskiej sieci ciepłowniczej
- planowana sieć ciepłownicza z zakładu termicznego przekształcania odpadów komunalnych
- priorytetowe obszary wskazane do zmiany technologii grzewczej
- * proponowana lokalizacja urządzeń wytwarzających energię z odnawialnych źródeł energii (energia geotermalna)

*piktogramy na rysunku nie oznaczają faktycznej zajętości terenu, lecz określają orientacyjną lokalizację inwestycji, do precyzyjnego określenia w miejscowych planach zagospodarowania przestrzennego

500 0 1000m
SKALA 1 : 25000

K5 INFRASTRUKTURA TECHNICZNA I KOMUNALNA KIERUNKI I ZASADY ROZWOJU
URZĄD MIASTA KRAKOWA - BIURO PLANOWANIA PRZESTRZENNEGO

Wyrys ze Studium Uwarunkowań i Kierunków Zagospodarowania Przestrzennego Miasta Krakowa
z ujednolconego dokumentu Studium przyjętego 9 lipca 2014r. przez Radę Miasta Krakowa uchwałą Nr CXII/1700/14

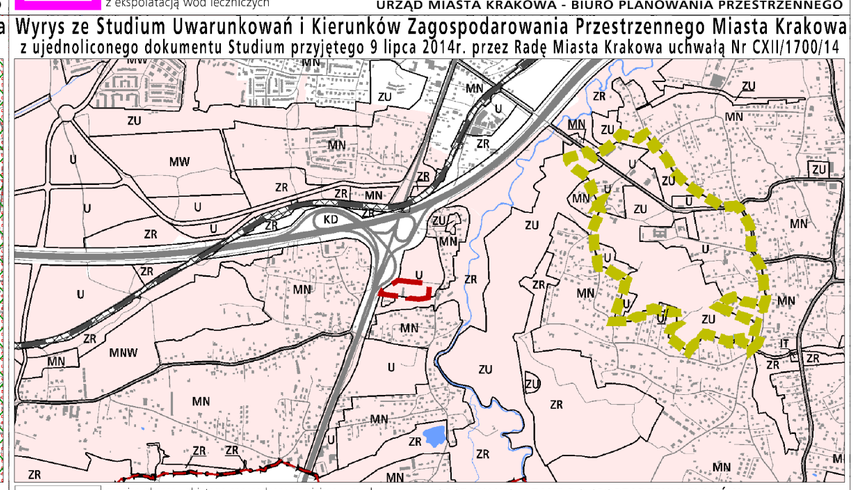

- granice obszaru objętego sporządzanym miejscowym planem zagospodarowania przestrzennego
- granica miasta Krakowa
- granice gmin sąsiednich
- istniejące budynki
- istniejący układ drogowy - osie ulic
- istniejące linie kolejowe
- Wisła, ważniejsze cieki i zbiorniki wodne

KIERUNKI ZAGOSPODAROWANIA WYODRĘBNIONYCH KATEGORII TERENÓW
- MN tereny zabudowy mieszkaniowej jednorodzinnej
- MNW tereny zabudowy mieszkaniowej jednorodzinnej i wielorodzinnej niskiej intensywności
- MW tereny zabudowy mieszkaniowej wielorodzinnej
- UM tereny zabudowy usługowej oraz zabudowy mieszkaniowej wielorodzinnej
- U tereny usług
- UH tereny usług w tym handlu wielkopowierzchniowego
- PU tereny przemysłu i usług
- ZC tereny cmentarzy
- ZU tereny zieleni urządzonej
- ZR tereny zieleni nieurządzonej
- IT tereny infrastruktury technicznej
- W tereny wód powierzchniowych śródlądowych
- KK tereny kolejowe
- KD tereny komunikacji

MIEJSCOWE PLANY ZAGOSPODAROWANIA PRZESTRZENNEGO
(STAN NA DZIEŃ 23 MAJA 2014 r.)
- obszary uchwalonych miejscowych planów zagospodarowania przestrzennego
- obszary sporządzanych miejscowych planów zagospodarowania przestrzennego
- obszary sporządzanych miejscowych planów zagospodarowania przestrzennego z wstrzymaną procedurą

OBSZARY WSKAZANE DO PRZYGOTOWANIA PROGRAMÓW OPERACYJNYCH
- obszary objęte strategicznymi projektami miejskimi

OBSZARY WSKAZANE DO SPORZĄDZENIA PLANÓW MIEJSCOWYCH
- tereny wskazane do objęcia miejscowymi planami zagospodarowania przestrzennego

OBSZARY WYBRANYCH UWARUNKOWAŃ
- obszary dla których został utworzony park kulturowy
- obszary parków kulturowych rekomendowanych do utworzenia przez Gminę Miejską Kraków
- obszary parków kulturowych proponowanych do utworzenia z Planu Zagospodarowania Przestrzennego Województwa Małopolskiego
- obszar w strefie "A" ochrony uzdrowiskowej uzdrowiska Swoszowice
- tereny zamknięte
- obszary rehabilitacji zabudowy blokowej

USTALENIA STUDIUM DLA OBSZARU W REJONIE SANKTUARIUM BOŻEGO MIŁOSIERDZIA W ŁAGIEWNIKACH
- granica obszaru objętego zmianą Studium z dnia 3 marca 2010 r.
- tereny przeznaczone do zabudowy i zainwestowania
- tereny zabudowane i zainwestowane
- Wisła, ważniejsze cieki i zbiorniki wodne
- korytarze podstawowego układu drogowo - ulicznego

OBSZARY WYBRANYCH UWARUNKOWAŃ
- grunty własności publicznej (Skarb Państwa, Skarb Miasta, Skarb Powiatu)
- granice i obszar zagrożony wodą stuletnią Q 1 %
- grunty rolne i leśne wg ewidencji gruntów (użytki R, Ps, Ł, S, Lz, Rz, Ls,)

OBSZARY WSKAZANE DO SPORZĄDZENIA PLANÓW MIEJSCOWYCH
- obszary w których przewiduje się realizację celów publicznych
- w tym dla tras drogowych i ulicznych

500 0 1000m
SKALA 1 : 25000

K6 PLANOWANIE MIEJSCOWE I PROGRAMY OPERACYJNE
URZĄD MIASTA KRAKOWA - BIURO PLANOWANIA PRZESTRZENNEGO