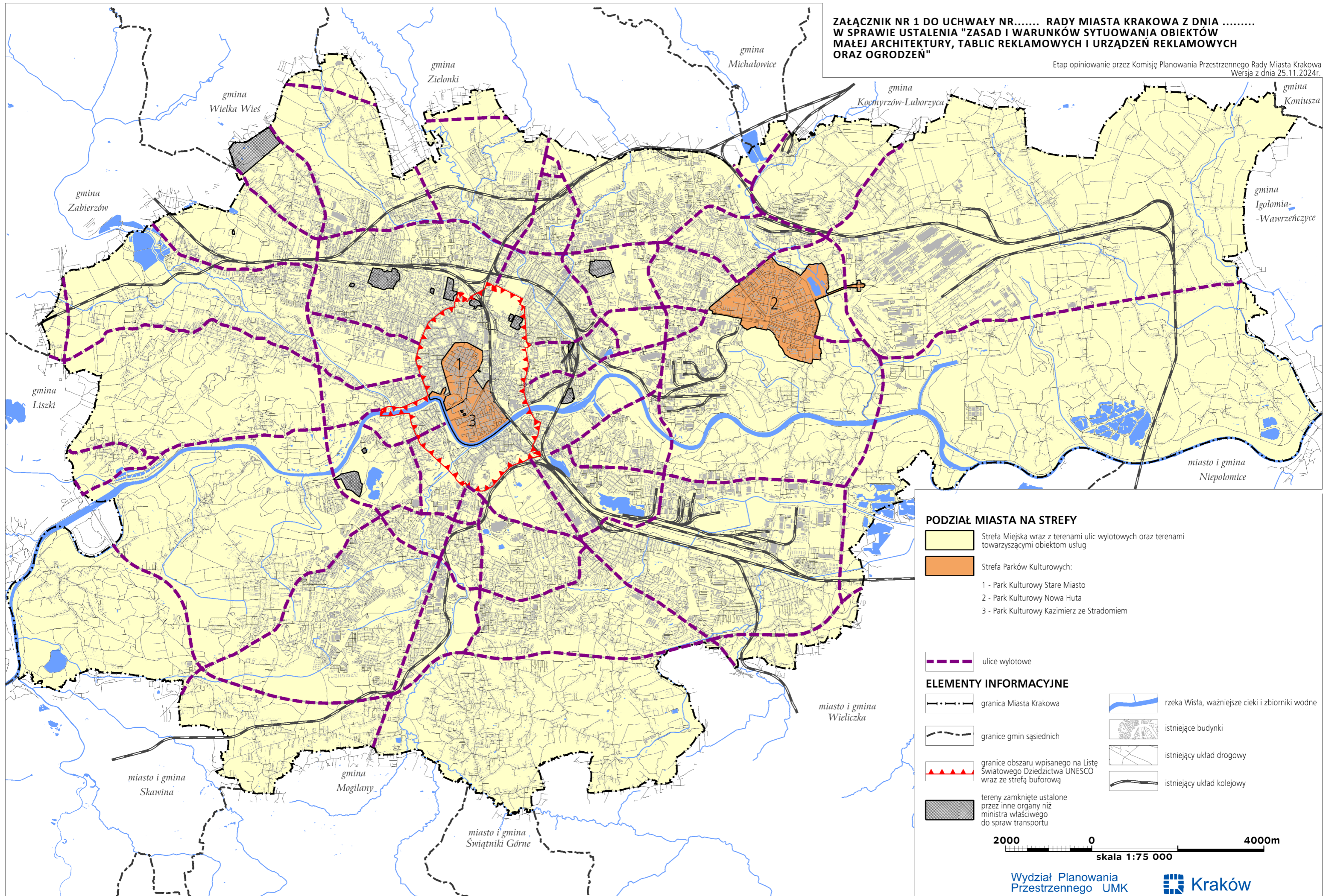




**ZAŁĄCZNIK NR 1 DO UCHWAŁY NR..... RADY MIASTA KRAKOWA Z DNIA .....  
W SPRAWIE USTALENIA "ZASAD I WARUNKÓW SYTUOWANIA OBIEKTÓW  
MAŁEJ ARCHITEKTURY, TABLIC REKLAMOWYCH I URZĄDZEŃ REKLAMOWYCH  
ORAZ OGRODZEŃ"**

Etap opiniowania przez Komisję Planowania Przestrzennego Rady Miasta Krakowa  
Wersja z dnia 25.11.2024r.




**PODZIAŁ MIASTA NA STREFY**

-  Strefa Miejska wraz z terenami ulic wylotowych oraz terenami towarzyszącymi obiektom usług
-  Strefa Parków Kulturowych:
  - 1 - Park Kulturowy Stare Miasto
  - 2 - Park Kulturowy Nowa Huta
  - 3 - Park Kulturowy Kazimierz ze Stradomiem

 ulice wylotowe

**ELEMENTY INFORMACYJNE**

-  granica Miasta Krakowa
-  granice gmin sąsiednich
-  granice obszaru wpisanego na Listę Światowego Dziedzictwa UNESCO wraz ze strefą buforową
-  tereny zamknięte ustalone przez inne organy niż ministra właściwego do spraw transportu
-  rzeka Wisła, ważniejsze ciek i zbiorniki wodne
-  istniejące budynki
-  istniejący układ drogowy
-  istniejący układ kolejowy

