

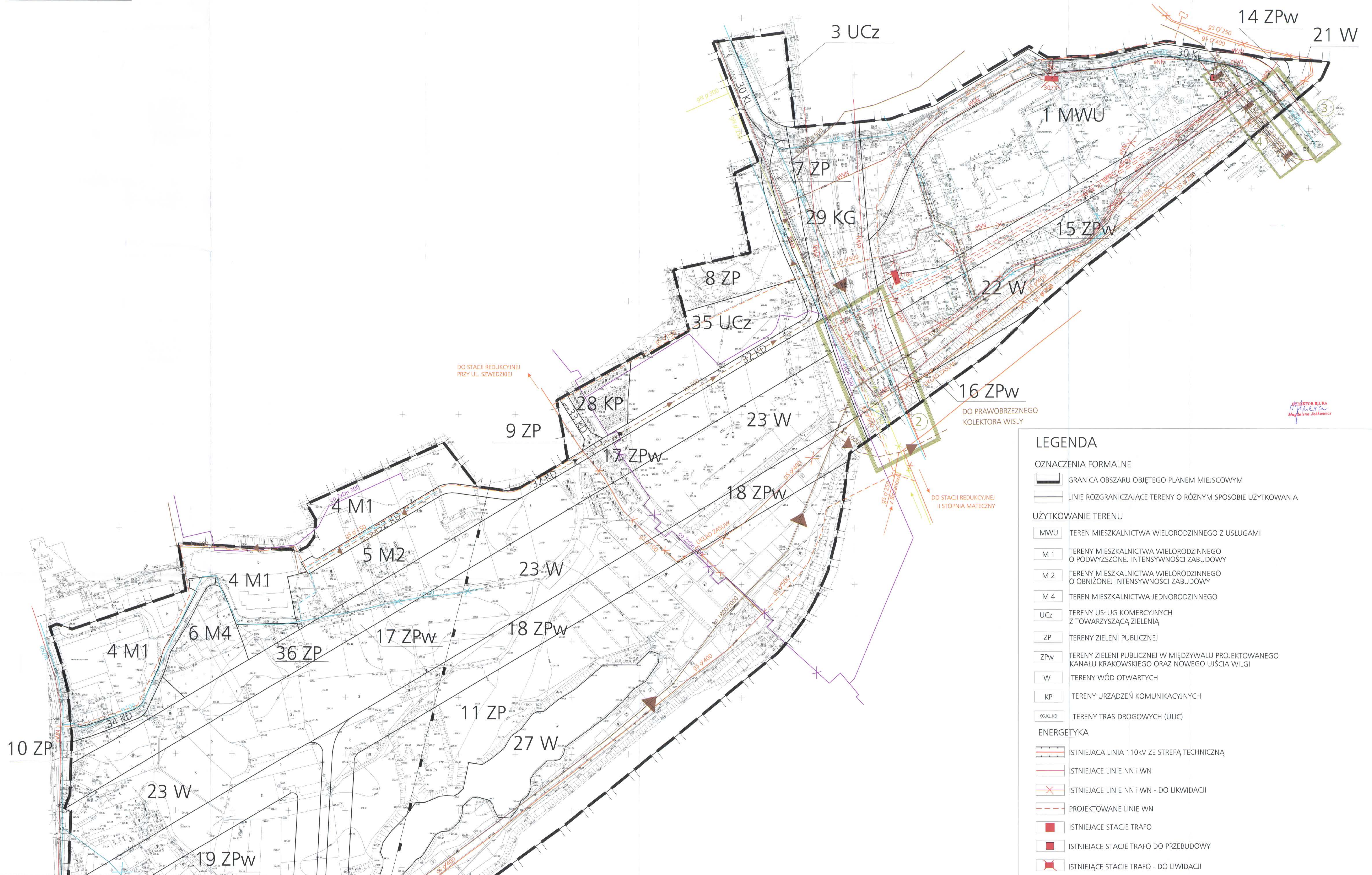
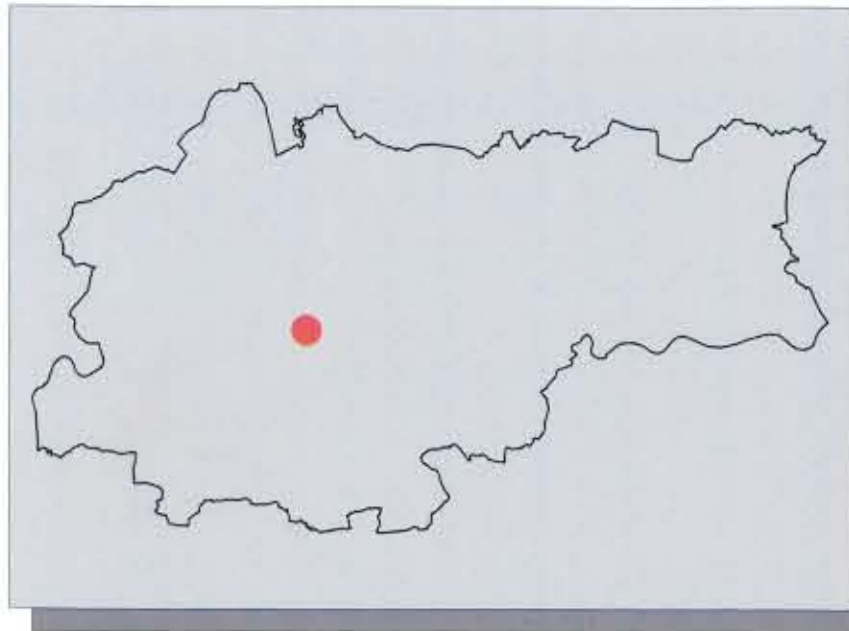
MIEJSCOWY PLAN ZAGOSPODAROWANIA PRZESTRZENNEGO OBSZARU "UJŚCIE WILGI" W KRAKOWIE

RYSUNEK INFRASTRUKTURY TECHNICZNEJ ZASADY UZBROJENIA TERENU

ZAŁĄCZNIK NR 2 DO UCHWAŁY NR CXIII/1127/06

RADY MIASTA KRAKOWA Z DNIA 21 CZERWCA 2006 R.

SKALA 1:1000



LEGENDA

OZNACZENIA FORMALNE

- GRANICA OBSZARU OBJĘTEGO PLANEM MIEJSCOWYM
- LINIE ROZGRANICZAJĄCE TERENY O RÓŻNYM SPOSOBIE UŻYTKOWANIA

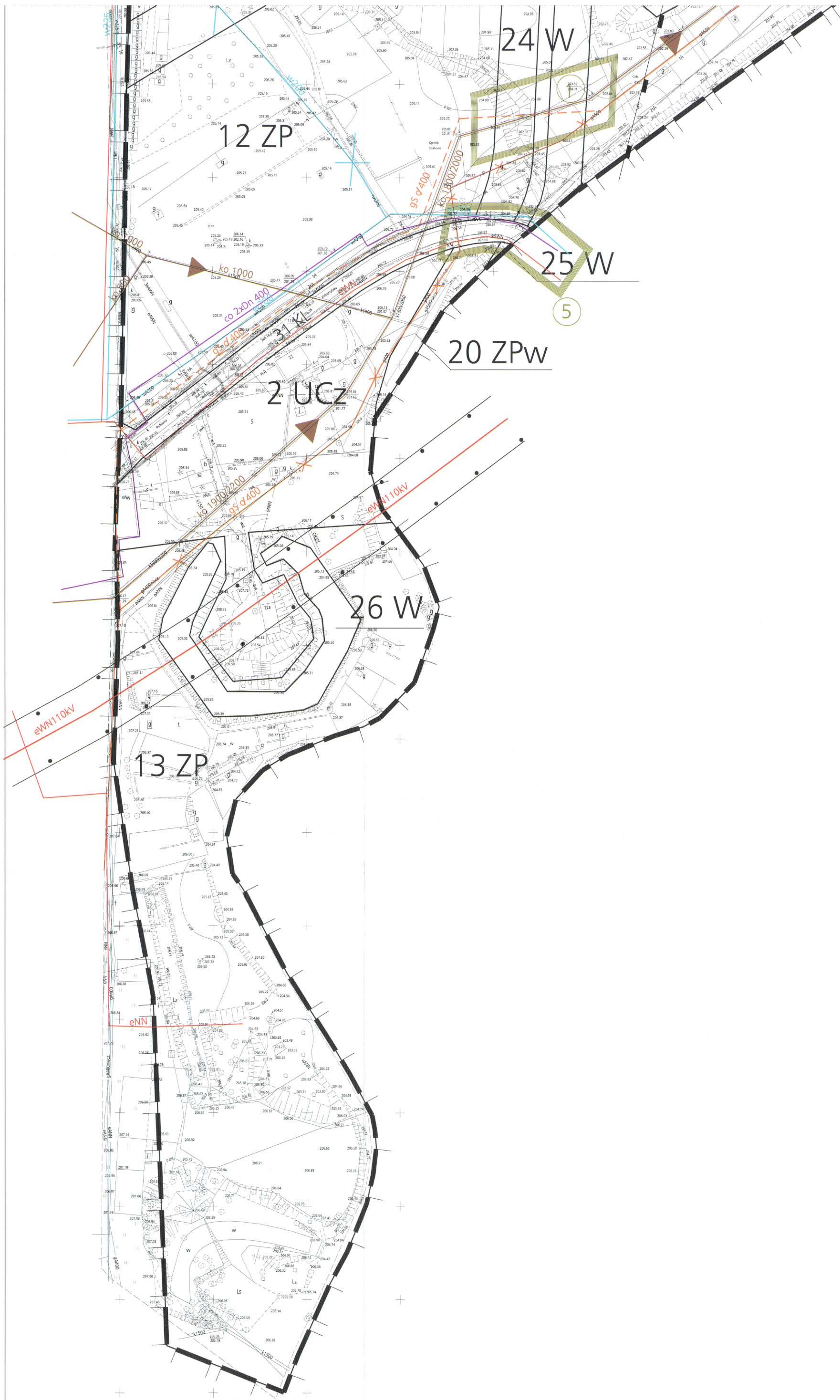
UŻYTKOWANIE TERENU

- MWU TEREN MIESZKALNICTWA WIELORODZINNEGO Z USŁUGAMI
- M 1 TERENY MIESZKALNICTWA WIELORODZINNEGO O PODWYŻSZONEJ INTENSYWNOŚCI ZABUDOWY
- M 2 TERENY MIESZKALNICTWA WIELORODZINNEGO O OBNIŻONEJ INTENSYWNOŚCI ZABUDOWY
- M 4 TEREN MIESZKALNICTWA JEDNORODZINNEGO
- UCz TERENY USŁUG KOMERCYJNYCH Z TOWARZYSZĄCĄ ZIELENIĄ
- ZP TERENY ZIELENI PUBLICZNEJ
- ZPw TERENY ZIELENI PUBLICZNEJ W MIĘDZYWAŁU PROJEKTOWANEGO KANAŁU KRAKOWSKIEGO ORAZ NOWEGO UJŚCIA WILGI
- W TERENY WÓD OTWARTYCH
- KP TERENY URZĄDZEŃ KOMUNIKACYJNYCH
- KG, KL, KD TERENY TRAS DROGOWYCH (ULIC)

ENERGETYKA

- ISTNIEJĄCA LINIA 110kV ZE STREFĄ TECHNICZNĄ
- ISTNIEJĄCE LINIE NN I WN
- ISTNIEJĄCE LINIE NN I WN - DO LIKWIDACJI
- PROJEKTOWANE LINIE WN
- ISTNIEJĄCE STACJE TRAFI
- ISTNIEJĄCE STACJE TRAFI DO PRZEBUDOWY
- ISTNIEJĄCE STACJE TRAFI - DO LIKWIDACJI

INŻYNIER BIURA
Magdalena Jaskiewicz



GAZ

- ISTNIEJĄCY GAZOCIĄG ŚREDNIEGO CIŚNIENIA
- ISTNIEJĄCY GAZOCIĄG NISKIEGO CIŚNIENIA
- ISTNIEJĄCY GAZOCIĄG ŚREDNIEGO CIŚNIENIA - DO LIKWIDACJI
- ISTNIEJĄCY GAZOCIĄG NISKIEGO CIŚNIENIA - DO LIKWIDACJI
- PROJEKTOWANY GAZOCIĄG ŚREDNIEGO CIŚNIENIA
- PROJEKTOWANY GAZOCIĄG NISKIEGO CIŚNIENIA

CIEPŁOWNICTWO

- ISTNIEJĄCE KANAŁY SIECI CIEPLNEJ - DO LIKWIDACJI
- PROJEKTOWANE KANAŁY SIECI CIEPLNEJ

WODOCIĄGI

- ISTNIEJĄCA SIEĆ WODOCIĄGOWA
- ISTNIEJĄCA SIEĆ WODOCIĄGOWA - DO LIKWIDACJI
- PROJEKTOWANA SIEĆ WODOCIĄGOWA

KANALIZACJA

- ISTNIEJĄCE KANAŁY OGÓLNOŚPIAWNE
- ISTNIEJĄCE KANAŁY OGÓLNOŚPIAWNE DO LIKWIDACJI
- PROJEKTOWANE KANAŁY OGÓLNOŚPIAWNE

OZNACZENIA INNE

- ZMIANA WYSOKOŚCIOWA W TRASIE ISTNIEJĄCEJ
- WSZYSTKIE ISTNIEJĄCE UZBROJENIA W MOSTE DO PRZEBUDOWY W NOWY MOST NAD KANAŁEM KRAKOWSKIM
- SYFON POD WILGĄ DO PRZEBUDOWY NA SYFON POD KANAŁEM KRAKOWSKIM W TYM SAMYM MIEJSKU
- TEREN GÓRNICZY I OBSZAR GÓRNICZY "MATECZNY"

Podkład mapowy został przygotowany z wykorzystaniem urzędowej kopii mapy zasadniczej.

Kopia pierworysu dla obszaru planu jest przechowywana w Biurze Planowania Przestrzennego Urzędu Miasta Krakowa i posiada poświadczenie zgodności z oryginałem przyjętym do państwowego zasobu geodezyjnego i kartograficznego.



| | | | |
|---|--|--|-----------------|
| BIURO PROJEKTOWY BRANISZKA S.A. | INWESTOR UMIĄTA MIEJSKA KRAKÓW | MEZOCOWY PLAN ZAGOSPODAROWANIA PRZESTRZENNEGO | |
| TYTUŁ OZNAKOWANIE | WZMOGNIENIE | PROJEKT WYKONAWCZY | |
| FAZA TYTUŁ | OPRACOWANIE | PROJEKT WYKONAWCZY | |
| TYTUŁ PRACOWNIA | ZAKŁAD WYKONAWCZY | ZAKŁAD WYKONAWCZY | |
| LABORATORIUM | ADRES | NR DOK. WYKONAWCZY | 2 |
| DATA WYKONANIA | WYKONANE W | DATA | 1 : 1000 |
| WYKONANIE | mgr inż. arch. Andrzej Gajda | DATA | 2017.08.02 |
| KONTROLA | mgr inż. arch. Sebastian Cholewicki | DATA | 2017.08.02 |
| OPRACOWANIE | mgr inż. arch. Mateusz... | | |
| OPRACOWANIE | mgr inż. arch. Magdalena... | | |
| OPRACOWANIE | mgr inż. arch. Andrzej... | | |
| OPRACOWANIE | mgr inż. arch. Agnieszka... | | |
| OPRACOWANIE | mgr inż. arch.... | | |
| OPRACOWANIE | mgr inż. Stanisław... | | |
| OPRACOWANIE | mgr inż. Stanisław... | | |