



# MIEJSCOWY PLAN ZAGOSPODAROWANIA PRZESTRZENNEGO OBSZARU "MŁYNÓWKA KRÓLEWSKA - ZARZECZE"







## EKOFIZJOGRAFIA

### LEGENDA:





#### POŁOŻENIE OBSZARU GŁÓWNE UWARUNKOWANIA

-  granica obszaru objętego opracowaniem
-  granica obszaru objętego mpzp "Młynówka Królewska - Zarzecze"



#### ISTNIEJĄCE ZAINWESTOWANIE I UŻYTKOWANIE TERENU

-  budynki mieszkalne
-  budynki i obiekty usługowe
-  budynki gospodarcze, garaże i obiekty infrastruktury technicznej
-  obiekt w budowie
-  alejki spacerowe, ścieżki rowerowe
-  tereny komunikacji, parkingi, place



#### ZBIOROWISKA ROŚLINNE:

-  zieleń urządzona o charakterze parkowym
-  zieleń przydomowa
-  zbiorowiska roślinności ruderalnej
-  zieleń ogrodów działkowych, ogródki, sady



#### WARTOŚCI PRZYRODNICZE, KRAJOBRAZOWE, KULTUROWE

-  obiekty wpisane do rejestru zabytków
-  korytarze ekologiczne o randze lokalnej

#### UWARUNKOWANIA FIZJOGRAFICZNE:

-  izofony Ln=50 dB [47]
-  izofony Ldwn=60 dB [47]

#### SYNTEZA UWARUNKOWAŃ EKOFIZJOGRAFICZNYCH

-  drzewa predysponowane do objęcia ochroną przyrody
-  strefa zieleni urządzonej

25 0 50 100 m

SKALA 1:2000

URZĄD MIASTA KRAKOWA  
BIURO PLANOWANIA PRZESTRZENNEGO  
WRZESIEŃ 2011

