

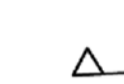

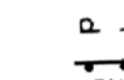



MIEJSKOWY PLAN ZAGOSPODAROWANIA PRZESTRZENNEGO DLA TRASY NOWOPLASZOWSKIEJ





RYСУNEK PLANU

Załącznik nr 1 do uchwały Nr CXVIII/1250/06 Rady Miasta Krakowa z dnia 11 października 2006r.




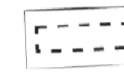
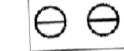
OZNACZENIA GRAFICZNE STANOWIĄCE USTALENIA PLANU:


-  granica obszaru objętego planem
-  linie rozgraniczające
- KD(G+T)** tereny dróg publicznych - ulic klasy G (głównych) z wydzielonymi torowiskami tramwajowymi
- KD(G)** tereny dróg publicznych - ulic klasy G (głównych)
- KD(G)/KU** teren dróg publicznych - ulicy klasy G (głównych) z obiektami i urządzeniami obsługi komunikacji (stacja paliw)
- KD(Z+T)** tereny dróg publicznych - ulic klasy Z (zbiornych) z wydzielonym torowiskiem tramwajowym
- KD(Z)** tereny dróg publicznych - ulic klasy Z (zbiornych)
- KD(L)** tereny dróg publicznych - ulic klasy L (lokalnych)
- KD(D)** tereny dróg publicznych - ulic klasy D (dojazdowych)
- KT** tereny dróg publicznych - wydzielonych torowisk tramwaju szybkiego
- KU** tereny obiektów i urządzeń obsługi komunikacji
- KDP** teren parkingów publicznych
- MW** tereny zabudowy mieszkaniowej wielorodzinnej
- MN** tereny zabudowy mieszkaniowej jednorodzinnej
- MU** tereny zabudowy mieszkaniowo - usługowej
- UX** tereny zabudowy usługowej z wykluczeniem wielkopowierzchniowych obiektów handlowych
- UX/P** tereny zabudowy usługowej, zabudowy produkcyjnej i magazynowej z wykluczeniem wielkopowierzchniowych obiektów handlowych
- UP** tereny usług publicznych
- US** teren sportu i rekreacji
- ZP** tereny zieleni parkowej
- ZO** tereny zieleni nieurządzonej
- WS** tereny wód powierzchniowych śródlądowych
-  nieprzekraczalna linia zabudowy
-  ciąg pieszego i rowerowego - wskazany przebieg powiązania w terenach otoczenia zbiornika Bagry
-  strefy ochrony konserwatorskiej
-  strefa techniczna napowietrznej linii elektroenergetycznej 110 kV


OZNACZENIA GRAFICZNE NIE STANOWIĄCE USTALEN PLANU


-  granice i numery działek ewidencyjnych
-  orientacyjna granica obszaru potencjalnie zagrożonego niebezpieczeństwem powodzi wodą stuletnią Q 1%
-  orientacyjna granica obszaru potencjalnie zagrożonego niebezpieczeństwem powodzi wodą tysiącletnią Q 0,1%
-  tereny zamknięte (kolejowe)


Elementy zakładanych rozwiązań komunikacyjnych

-  krawędzie jezdni
-  osie torowisk tramwaju szybkiego
-  osie torowisk tramwaju tradycyjnego
-  przystanki komunikacji zbiorowej
-  przebieg ścieżek rowerowych podstawowego układu dróg rowerowych Miasta Krakowa

 tereny dla których od 9 sierpnia 2013 r. obowiązuje mpzp Wielicka - Wschód


 tereny dla których od dnia 20 kwietnia 2019 r. obowiązuje mpzp "Rejon ulicy Koszykarskiej"

 tereny dla których od dnia 06.12.2019 r. obowiązuje mpzp "Rejon ulicy Przewóz"

 tereny dla których od dnia 14.12.2019 r. obowiązuje mpzp "Zakole Wisły"

 tereny dla których od dnia 14.01.2029 r. obowiązuje mpzp "Bagry"

 tereny dla których od 9 sierpnia 2013 r. obowiązuje mpzp Wielicka - Wschód

 tereny dla których od dnia 20 kwietnia 2019 r. obowiązuje mpzp "Rejon ulicy Koszykarskiej"

 tereny dla których od dnia 06.12.2019 r. obowiązuje mpzp "Rejon ulicy Przewóz"

 tereny dla których od dnia 14.12.2019 r. obowiązuje mpzp "Zakole Wisły"

 tereny dla których od dnia 14.01.2029 r. obowiązuje mpzp "Bagry"

 tereny dla których od 9 sierpnia 2013 r. obowiązuje mpzp Wielicka - Wschód

 tereny dla których od dnia 20 kwietnia 2019 r. obowiązuje mpzp "Rejon ulicy Koszykarskiej"

 tereny dla których od dnia 06.12.2019 r. obowiązuje mpzp "Rejon ulicy Przewóz"

 tereny dla których od dnia 14.12.2019 r. obowiązuje mpzp "Zakole Wisły"

 tereny dla których od dnia 14.01.2029 r. obowiązuje mpzp "Bagry"

skala 1:2000

Podkład mapowy został przygotowany z wykorzystaniem urzędowej kopii mapy zasadniczej. Kopia pierwotna mapy dla obszaru planu jest przechowywana w Biurze Planowania Przemysłowego Urzędu Miasta Krakowa i posiada poświadczenie zgodności z oryginałem przyjętego do państwowego zasobu geodezyjnego i kartograficznego.



URZĄD MIASTA KRAKOWA
BIURO PLANOWANIA PRZESTRZENNEGO
WRZEŚNIEN 2006