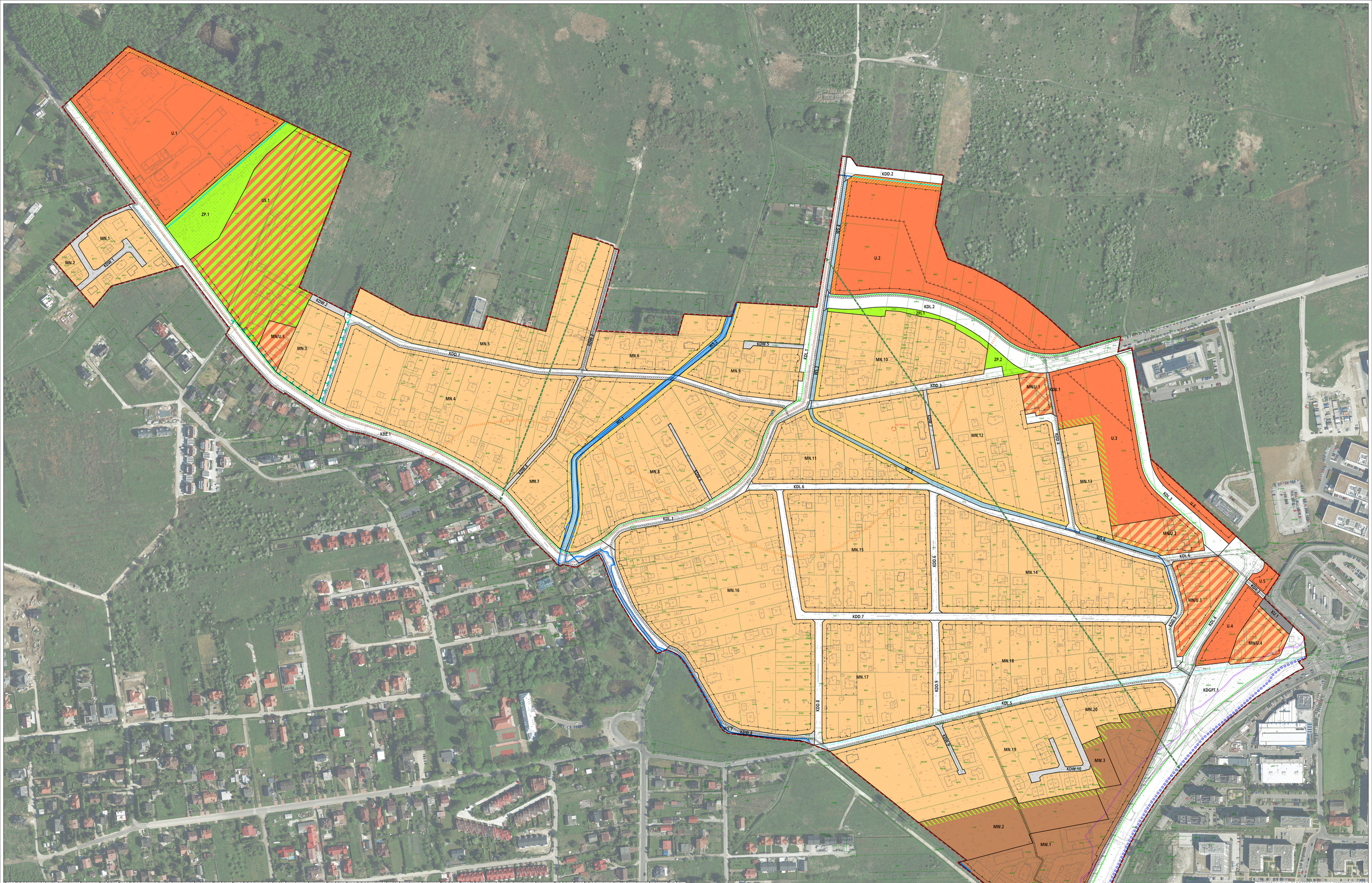

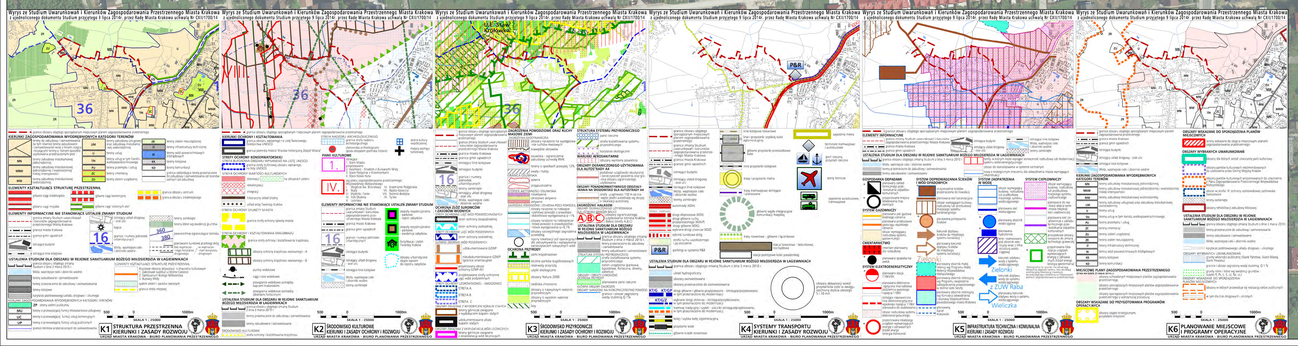

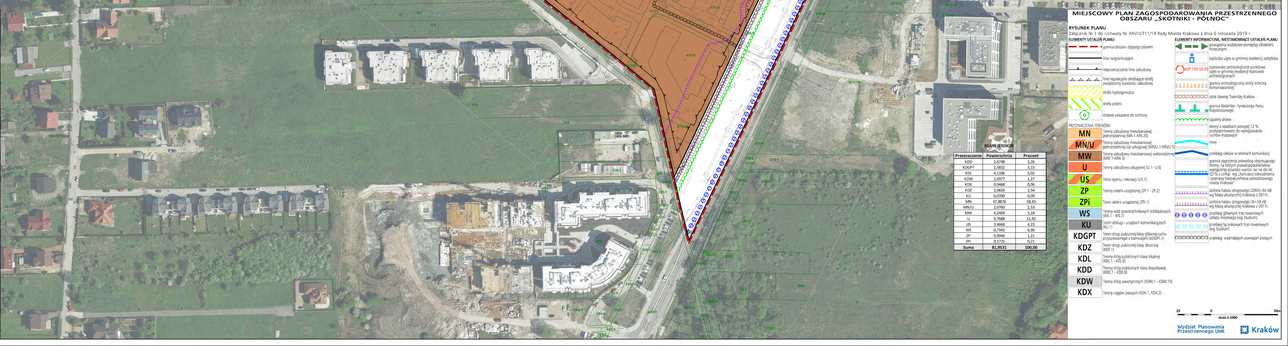

MIEJSCOWY PLAN ZAGOSPODAROWANIA PRZESTRZENNEGO OBSZARU „SKOTNICKI - POLNOC"

RYSUNEK PLANU

Załącznik Nr 1 do Uchwały Nr XXVII/371/19 Rady Miasta Krakowa z dnia 6 listopada 2019 r.

ELEMENTY USTALEŃ PLANU

- granica obszaru objętego planem miejscowym
- linia rozgraniczająca
- nieprzekraczalne linie zabudowy
- linie regulacyjne określające strefy zwiększonej wartości zabudowy
- strefy hydrogeologiczne
- strefy planu
- zieleń wysokiej zieleni do ochrony
- ciągi pieszo-rowerowe
- ciągi pieszo-jezdne
- ciągi pieszo-jezdne o ograniczonej dostępności samochodowej