






**MIEJSKOWY PLAN ZAGOSPODAROWANIA PRZESTRZENNEGO  
„DLA WYBRANYCH OBSZARÓW PRZYRODNICZYCH  
MIASTA KRAKOWA”- ETAP A  
OBSZAR Nr 149**

**RYSUNEK PLANU**  
Załącznik Nr 1 do Uchwały Nr CIX/2894/18 Rady Miasta Krakowa z dnia 12 września 2018 r.

- ELEMENTY USTALEŃ PLANU:**
-  granica obszaru objętego planem - etap A
  -  linie rozgraniczające

- PRZEZNACZENIA TERENÓW:**
-  **ZP** Teren zieleni urządzonej (149.ZP.1)
  -  **ZPz** Tereny zieleni urządzonej (149.ZPz.1-149.ZPz.2)

- ELEMENTY INFORMACYJNE NIE STANOWIĄCE USTALEŃ PLANU:**
-  przebieg głównych tras rowerowych układu miejskiego (wg Studium)

Cały obszar nr 149 znajduje się w:  
- zasięgu udokumentowanego Głównego Zbiornika Wód Podziemnych 451 Subzbiornik Boguciec  
- strefie naczoru archeologicznego

