














**MIJSCOWY PLAN ZAGOSPODAROWANIA PRZESTRZENNEGO
„DLA WYBRANYCH OBSZARÓW PRZYRODNICZYCH
MIASTA KRAKOWA”- ETAP A
OBSZAR Nr 65**

RYСУNEK PLANU
Załącznik Nr 1 do Uchwały Nr CIX/2894/18 Rady Miasta Krakowa z dnia 12 września 2018 r.

- ELEMENTY USTALEŃ PLANU:**
-  granica obszaru objętego planem - etap A
 -  linie rozgraniczające
- PRZEZNACZENIA TERENÓW:**
-  **ZP** Teren zieleni urządzonej (65.ZP.1)
 -  **ZPo** Teren zieleni urządzonej (65.ZPo.1)
 -  **KDD** Teren drogi publicznej klasy dojazdowej (65.KDD.1)
- ELEMENTY INFORMACYJNE NIE STANOWIĄCE USTALEŃ PLANU:**
-  powiązania widokowe pomiędzy kopcami krakowskimi
 -  **A-575** obiekty i obszary wpisane do rejestru zabytków (A-575)
 -  **A-575** pomniki wpisane do rejestru zabytków (A-575)
 -  **65.E-1** obiekty ujęte w gminnej ewidencji zabytków (65.E-1)
 -  granica obszaru narażonego na zalanie w przypadku zniszczenia lub uszkodzenia wału przeciwpowodziowego, przy wyznaczeniu którego przyjęto przypływ o prawdopodobieństwie wystąpienia powodzi wyznaczonym raz na 100 lat (Q1%) - na podstawie map zagrożenia powodziowego
 -  pomniki przyrody
 -  izofona hałasu drogowego Ldwn = 68 dB wg mapy akustycznej Krakowa z 2017 r.

Caly obszar nr 65 znajduje się w:
 - granicach układu urbanistycznego Wesołe; wpisane do rejestru zabytków (A-650)
 - strefie nadzoru archeologicznego
 - granicach obszaru uznanego za pomnik historii „Kraków - Historyczny Zespół Miasta”
 - granicach strefy buforowej dla obszaru wpisane na Listę Światowego Dziedzictwa UNESCO

25 0 50m
 skala 1:1000
 **URZĄD MIASTA KRAKOWA**
BIURO PLANOWANIA PRZESTRZENNEGO
 Kraków 