



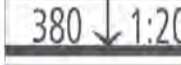



**MIEJSKOWY PLAN ZAGOSPODAROWANIA PRZESTRZENNEGO
„DLA WYBRANYCH OBSZARÓW PRZYRODNICZYCH
MIASTA KRAKOWA”- ETAP A
OBSZAR Nr 46**

RYSUNEK PLANU
Załącznik Nr 1 do Uchwały Nr CIX/2894/18 Rady Miasta Krakowa z dnia 12 września 2018 r.

- ELEMENTY USTALEŃ PLANU:**
-  granica obszaru objętego planem - etap A
 -  linie rozgraniczające

- PRZEZNACZENIA TERENÓW:**
-  ZP Tereny zieleni urządzonej (46.ZP.1-46.ZP.2)
 -  ZPz Teren zieleni urządzonej (46.ZPz.1)

- ELEMENTY INFORMACYJNE NIE STANOWIĄCE USTALEŃ PLANU:**
-  380 ↓ 1:20 powierzchnie ograniczające lotniska Kraków-Balice
 -  obszar możliwej lokalizacji linii metra (wg Studium)

