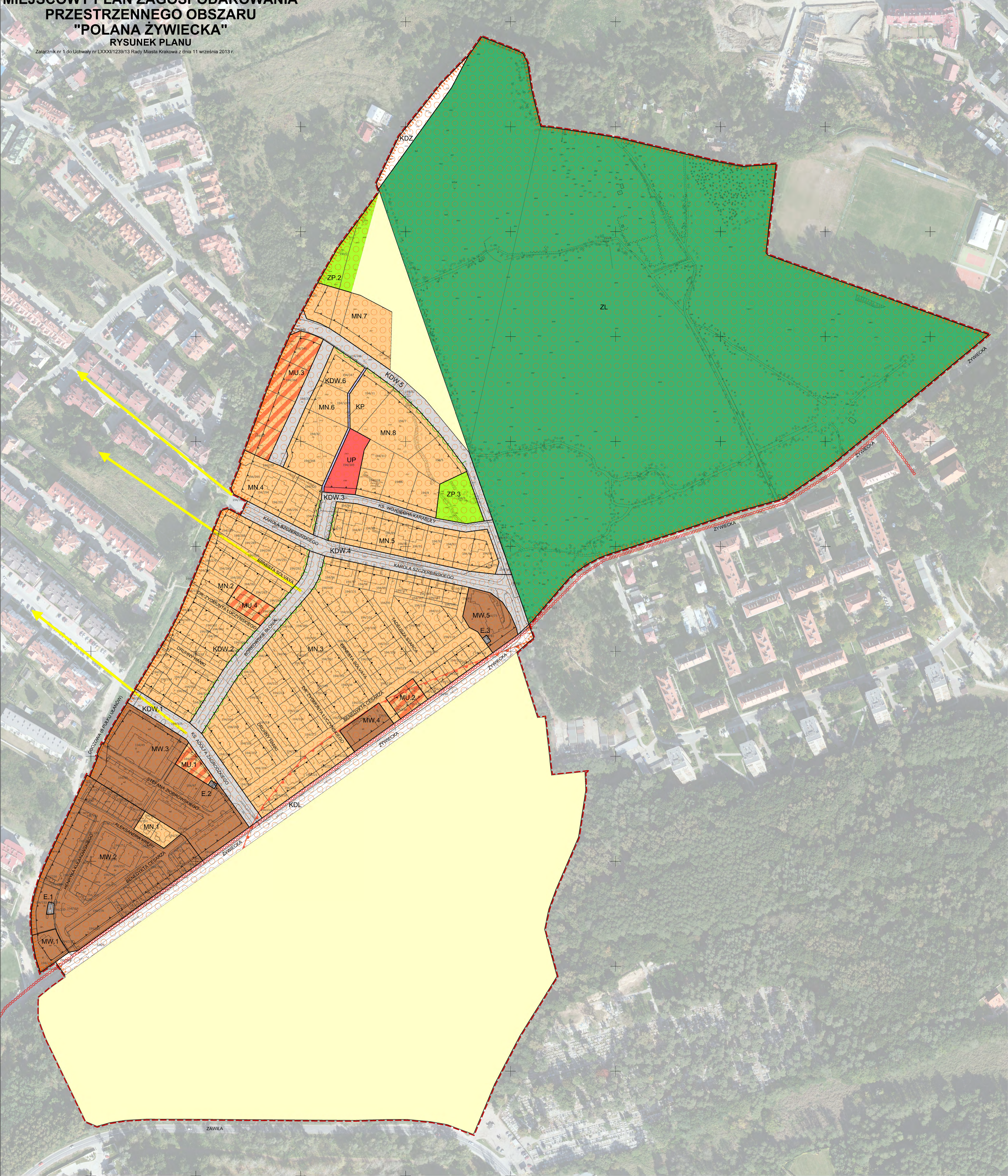


MIEJSKOWY PLAN ZAGOSPODAROWANIA PRZESTRZENNEGO OBSZARU "POLANA ŻYWIECKA" RYSUNEK PLANU

Załącznik nr 1 do Uchwały nr LXXXII/1239/13 Rady Miasta Krakowa z dnia 11 września 2013 r.



MIEJSKOWY PLAN ZAGOSPODAROWANIA PRZESTRZENNEGO OBSZARU "POLANA ŻYWIECKA" RYSUNEK PLANU
Załącznik nr 1 do Uchwały nr LXXXII/1239/13 Rady Miasta Krakowa z dnia 11 września 2013 r.

PRZEZNACZENIE I ZABADY ZAGOSPODAROWANIA TERENU
graniczono obszar częściowo zabudowy mieszkaniowej
linie rozgraniczające

MN 1-8 – tereny zabudowy mieszkaniowej (jednorodzinnej)
MU 1-8 – tereny zabudowy mieszkaniowej (jednorodzinnej) (usługowej)
MW 1-8 – tereny zabudowy mieszkaniowej (jednorodzinnej) (usługowej)
UP – teren zabudowy usługowej – usługi publiczne
E 1-3 – tereny urządzeń inżynierskich technicznych – elektroenergetyka
ZP 1-3 – tereny zielone (zróżniczone)

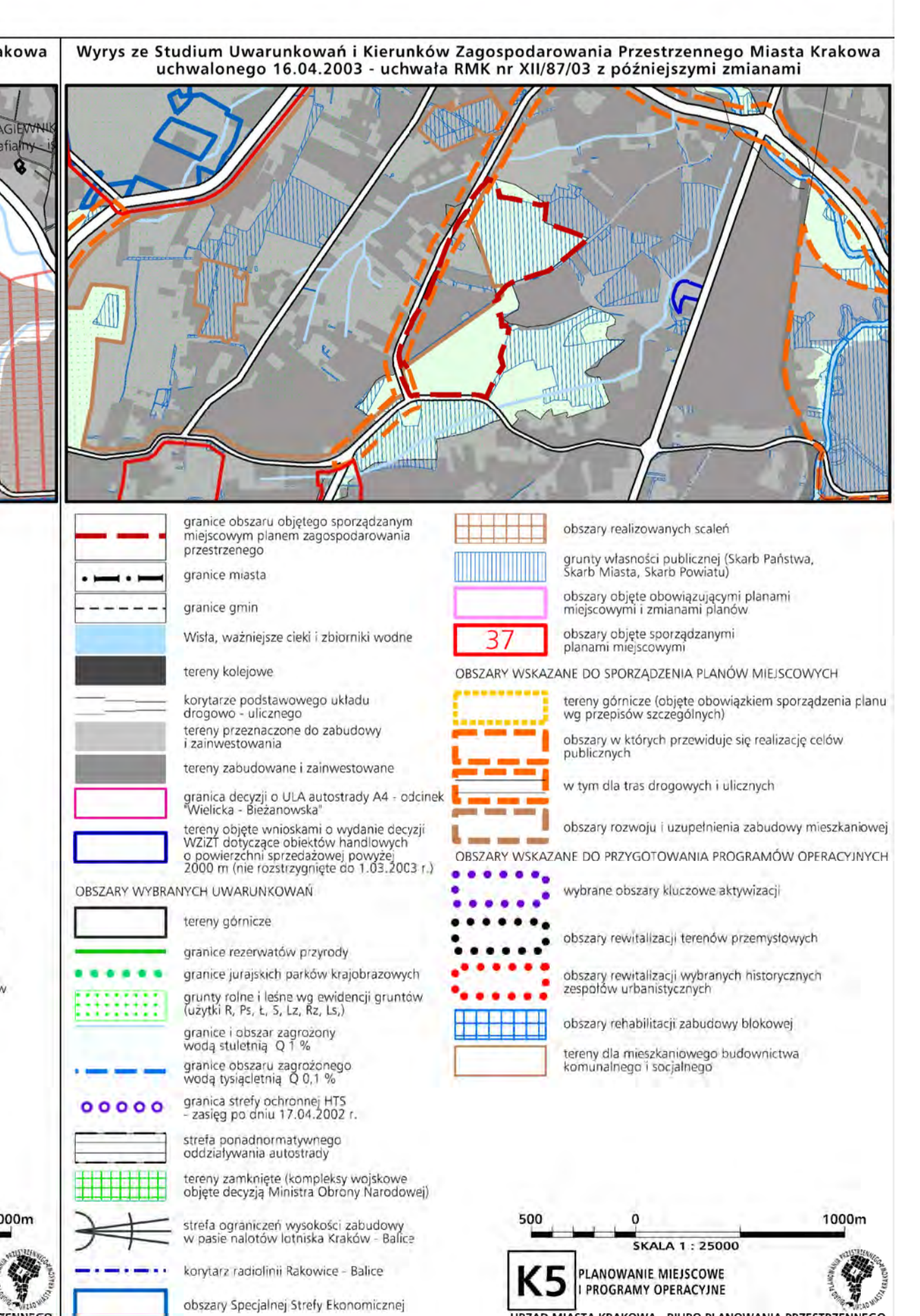
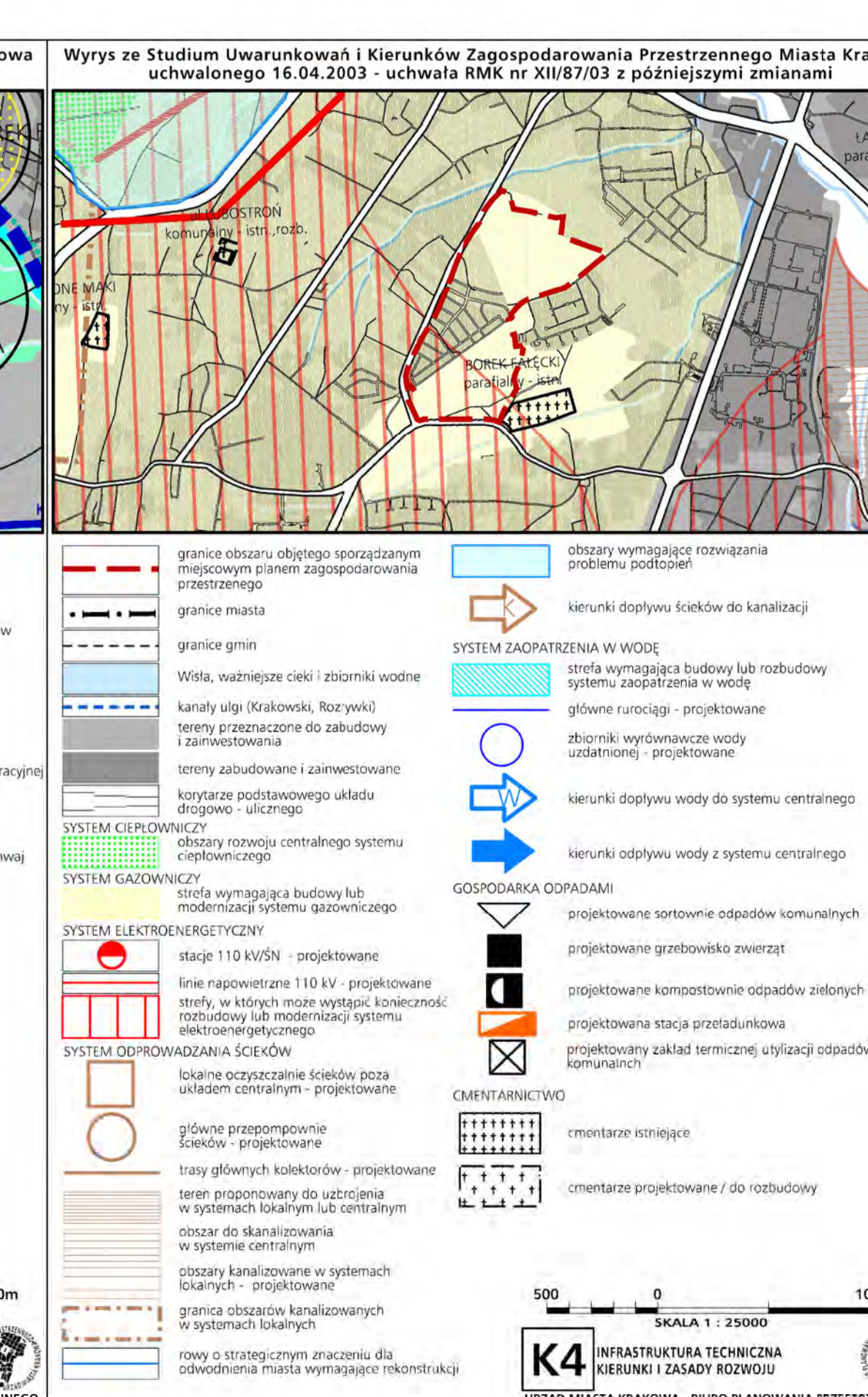
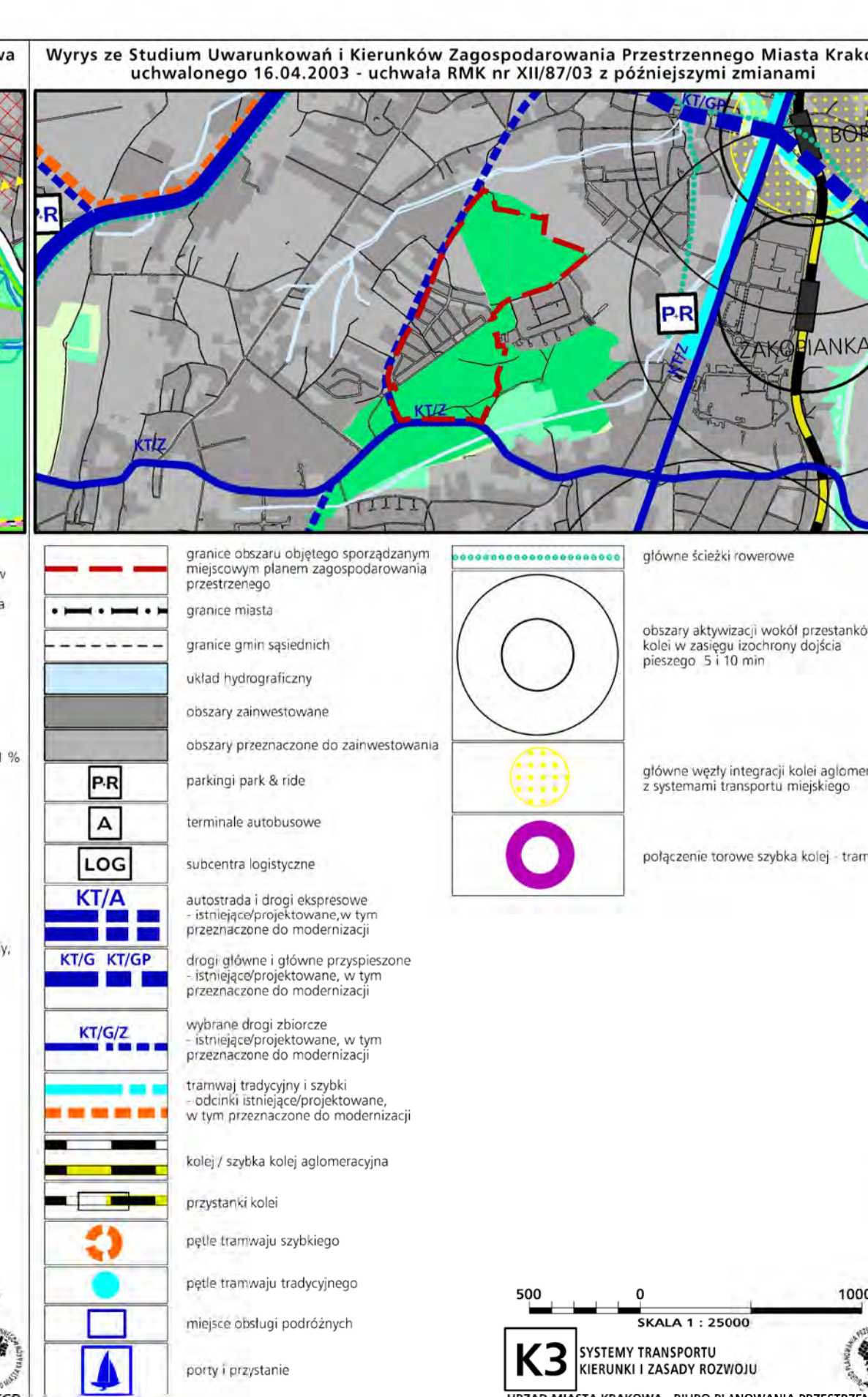
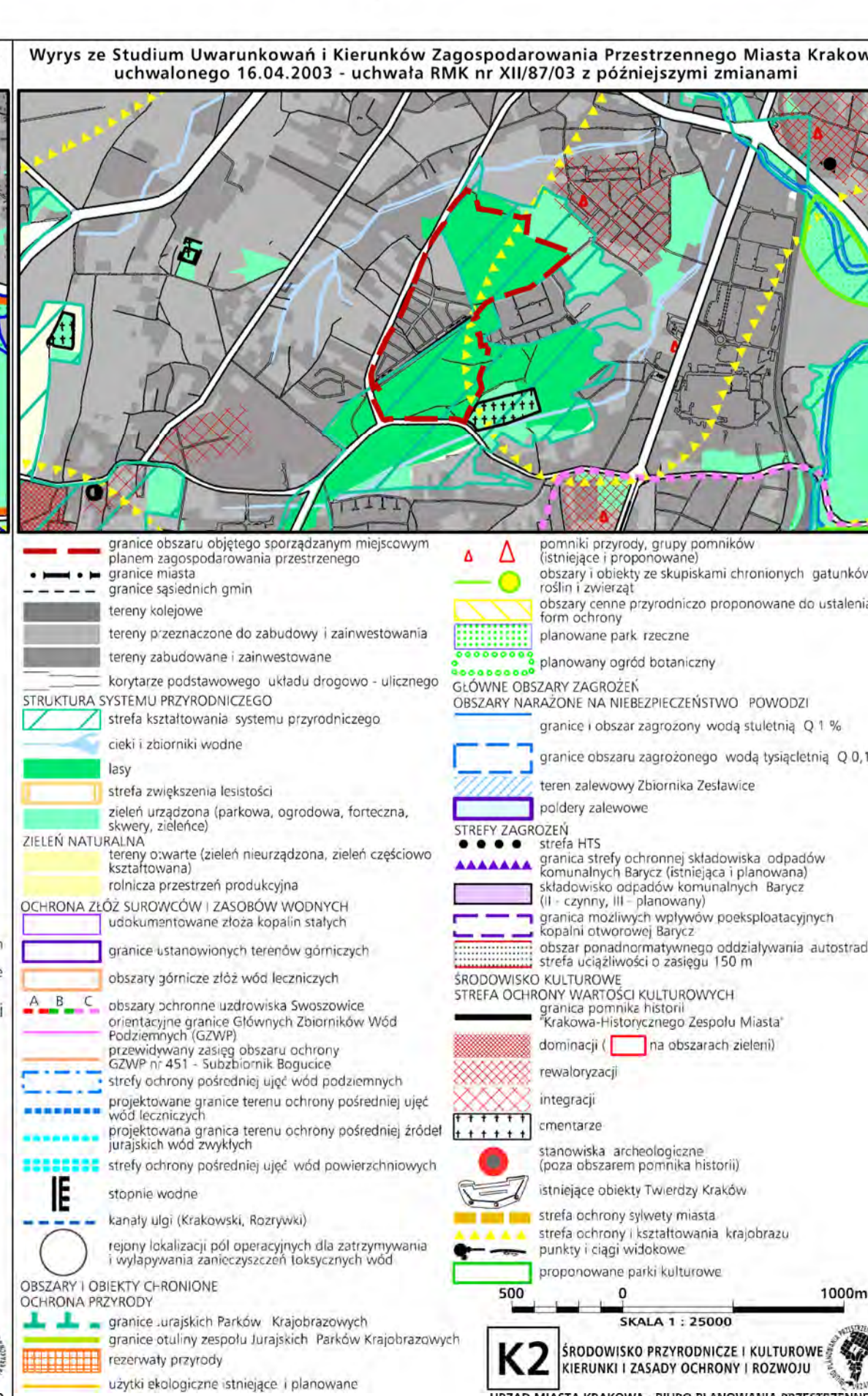
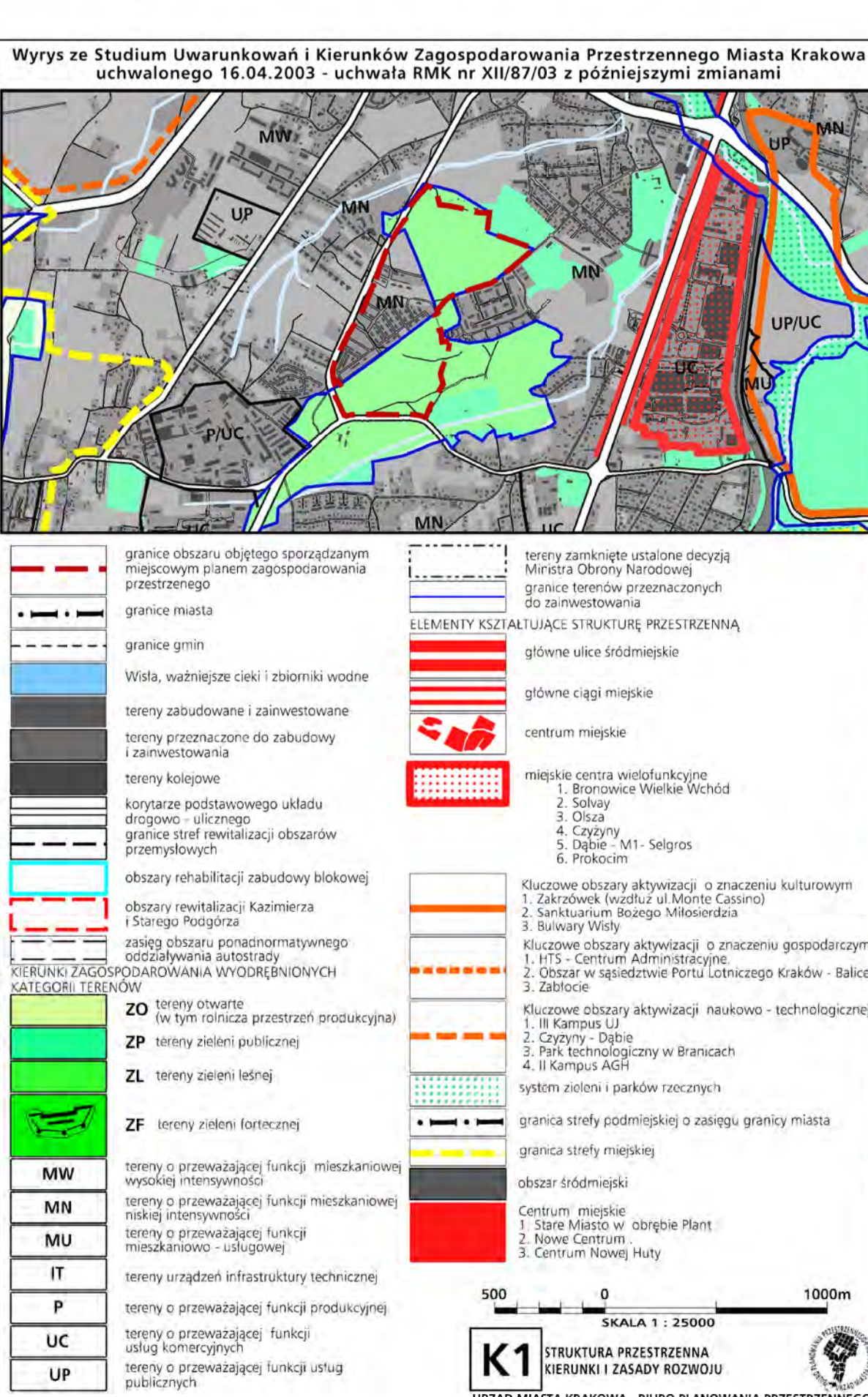
ZL – teren lasu
KDZ – teren dróg publicznych – zbiorniczy
KDW – teren dróg publicznych – skrajnych
KP – teren części parkingowej
KZ – tereny zielone (zróżnicowane)

graniczono obszar częściowo zabudowy mieszkaniowej
graniczono obszar częściowo zabudowy mieszkaniowej
graniczono obszar częściowo zabudowy mieszkaniowej
graniczono obszar częściowo zabudowy mieszkaniowej

OBOWIĄZUJĄCE ELEMENTY USTALEŃ PLANU WYNIKAJĄCE Z DOKUMENTÓW I REGULACJI WŁAŚCIWYCH WZ PRZEPISÓW OBLIGACYJNYCH
graniczono obszar częściowo zabudowy mieszkaniowej – Bonifacja Falcyci 1 (AZP103-56)

OBOWIĄZUJĄCE ELEMENTY USTALEŃ PLANU WYNIKAJĄCE Z DOKUMENTÓW I REGULACJI WŁAŚCIWYCH WZ PRZEPISÓW OBLIGACYJNYCH
graniczono obszar częściowo zabudowy mieszkaniowej – Bonifacja Falcyci 1 (AZP103-56)

OBOWIĄZUJĄCE ELEMENTY USTALEŃ PLANU WYNIKAJĄCE Z DOKUMENTÓW I REGULACJI WŁAŚCIWYCH WZ PRZEPISÓW OBLIGACYJNYCH
graniczono obszar częściowo zabudowy mieszkaniowej – Bonifacja Falcyci 1 (AZP103-56)



SKALA 1 : 1000

SKALA 1 : 2500

SKALA 1 : 2500

SKALA 1 : 2500

SKALA 1 : 2500

SKALA 1 : 2500